



LA MISE EN DÉFENSE  
DES COMMUNAUTÉS RURALES  
EN ALBIGEOIS (XIV<sup>e</sup>-XVI<sup>e</sup> SIÈCLE)

---

VOL. 2. FIGURES

MÉMOIRE DE RECHERCHE  
MASTER II MONDES MÉDIÉVAUX  
SOUS LA DIRECTION DE NELLY POUSTHOMIS-DALLE  
PRÉSENTÉ PAR CÉDRIC TROUCHE-MARTY  
SESSION 2019



Université  
Fédérale

Toulouse  
Midi-Pyrénées



UFR HISTOIRE, ARTS  
ET ARCHÉOLOGIE



CÉDRIC TROUCHE-MARTY

**LA MISE EN DÉFENSE DES COMMUNAUTÉS RURALES  
EN ALBIGEOIS (XIV<sup>e</sup>-XVI<sup>e</sup> SIÈCLE)**

---

VOL. 2. FIGURES



**Université  
Fédérale**  
Toulouse  
Midi-Pyrénées



UNIVERSITÉ TOULOUSE  
**Jean Jaurès**  
UFR HISTOIRE, ARTS  
ET ARCHÉOLOGIE

MÉMOIRE DE RECHERCHE DE MASTER II

**MONDES MÉDIÉVAUX**

SOUS LA DIRECTION DE NELLY POUSTHOMIS-DALLE

---

**UNIVERSITÉ TOULOUSE-JEAN JAURÈS**

UFR HISTOIRE, ARTS ET ARCHÉOLOGIE

SESSION 2019




**CHITRY-LE-FORT (YONNE)  
ÉGLISE FORTIFIÉE  
SAINT-VALÉRIEN**

XIXe siècle, (AD Yonne, série Fi)

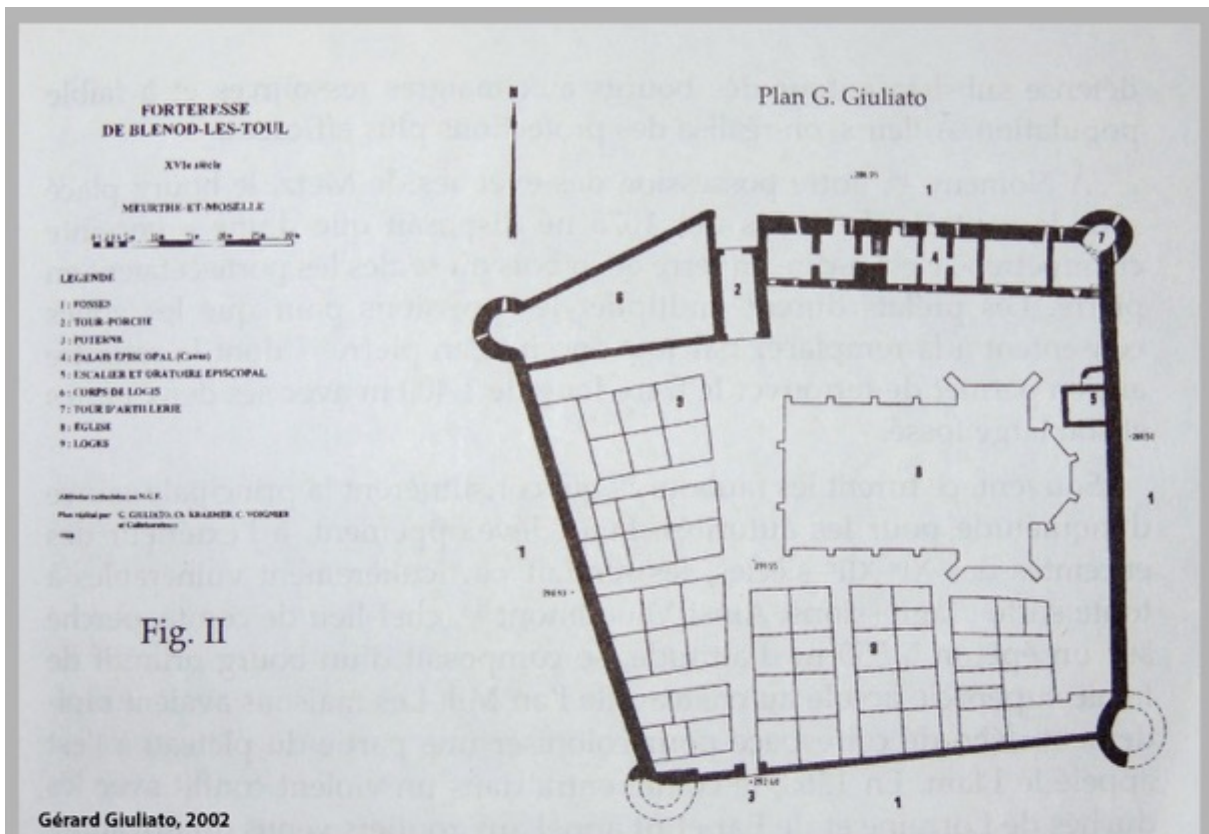


**BOULIAC (GIRONDE)  
ÉGLISE FORTIFIÉE  
SAINT-SIMÉON**



Déjean, 1854

Fig. 1. Les fortifications collectives en France, planche I.



**FORT DE BLÉNOD-LÈS-TOUL  
(MEURTHE-ET-MOSELLE)**

**VESTIGES DE LA MAISON  
FORTE DE VIÈRE  
(HAUTES-ALPES)**

Fig. 2. Les fortifications collectives en France, planche II.

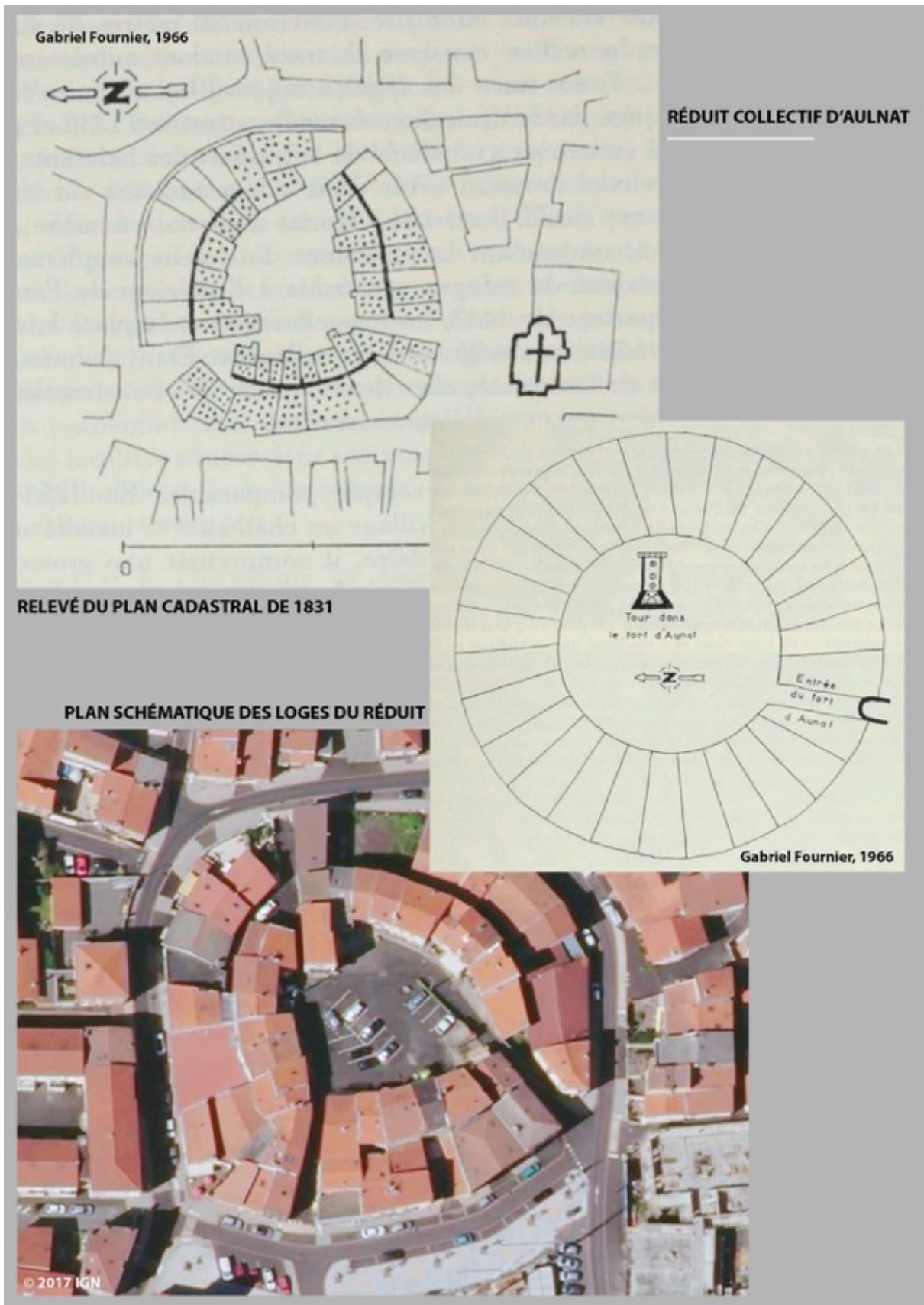


Fig. 3. Les fortifications collectives en Auvergne, planche I.



VESTIGES DE L'ÉGLISE FORTIFIÉE SAINT-DIDIER DE SAINT-DIER

VESTIGES DU PRIEURÉ FORTIFIÉ DE SAINT-DIER



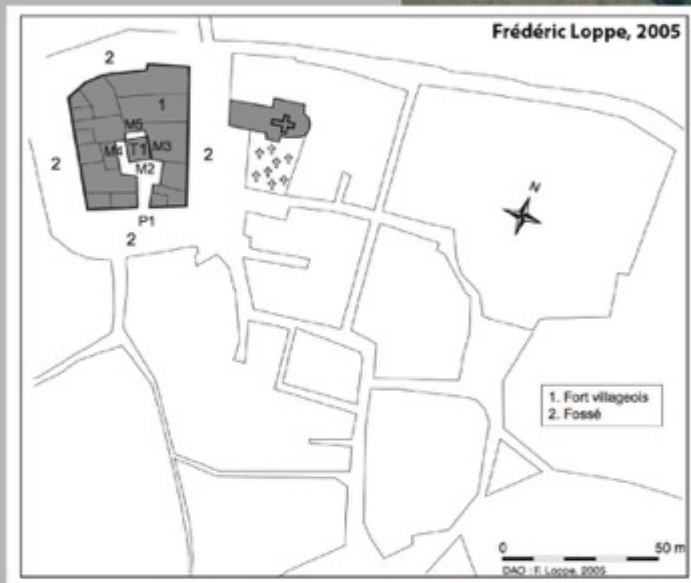
Fig. 4. Les fortifications collectives en Auvergne, planche II.



FORT D'HAGET (GERS)  
TRACÉ FOSSILÉ DE  
L'ENCEINTE FOSSOYÉE



BAGNOLES (AUDE)  
RESTITUTION PARCELLAIRE  
DU RÉDUIT CASTRAL



BAGNOLES, PORTE DU FORT



BAGNOLES, TOUR ROMANE

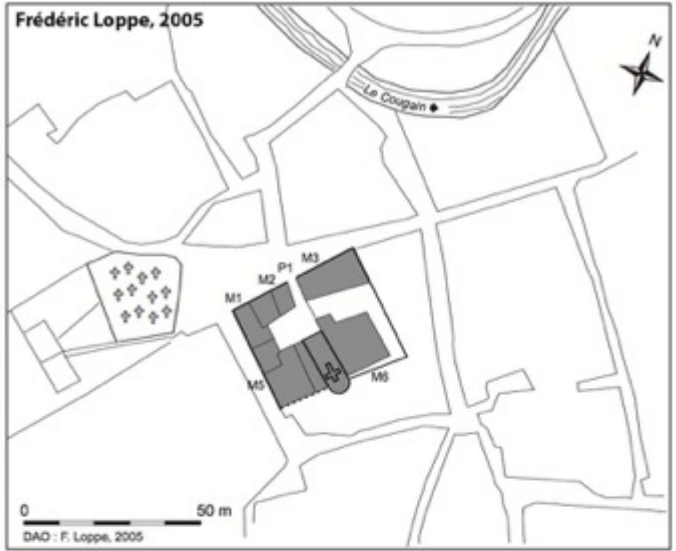
Fig. 5. Les fortifications collectives dans le Midi de la France, planche I.



© 2012 Mossot

ÉGLISE FORTIFIÉE D'INIÈRES (AVEYRON)

CASTELRENG (AUDE)  
RESTITUTION PARCELLAIRE  
DU RÉDUIT ECCLÉSIAL



Frédéric Loppe, 2005

DAD : F. Loppe, 2005

ÉGLISE FORTIFIÉE SAINT-PIERRE  
DE SAINT-PIERRE-TOIRAC (LOT)



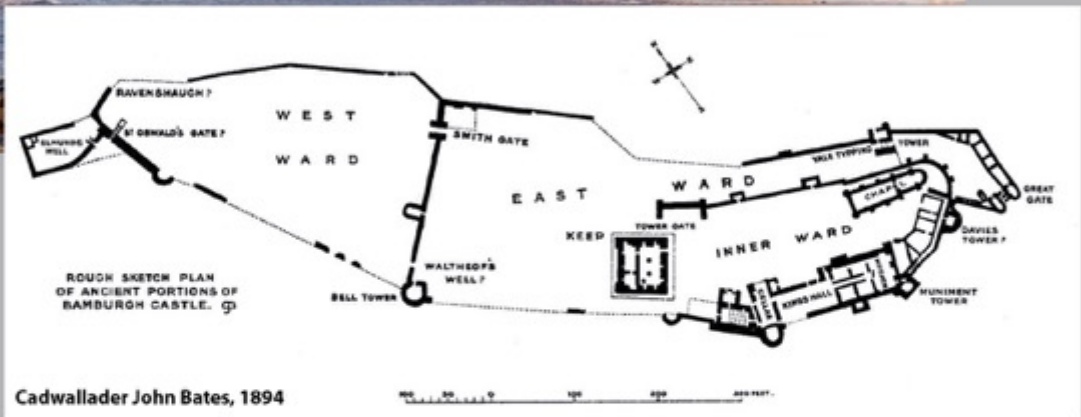
© 2012 Kinsarvik

ÉGLISE FORTIFIÉE SAINT-CLAIR-DE-GOUTS  
(LOT-ET-GARONNE)



© 2010 Taris

Fig. 6. Les fortifications collectives dans le Midi de la France, planche II.



Cadwallader John Bates, 1894

**CHÂTEAU DE BAMBURGH**

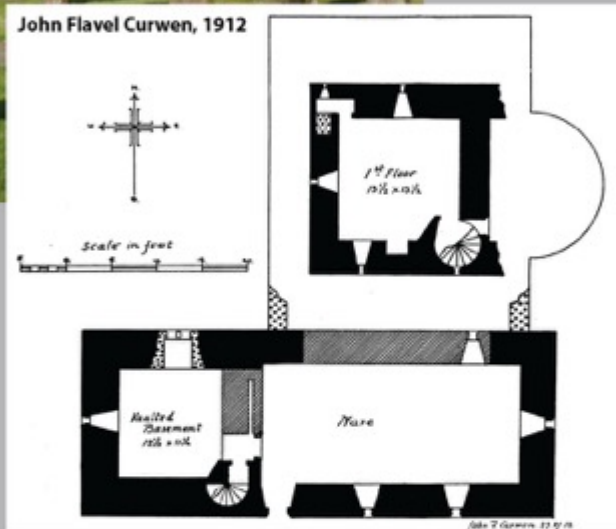


**ÉGLISE SAINT-JEAN  
LE-BAPTISTE  
(EDLINGHAM)**

Fig. 7. Fortifications collectives dans les comtés de Northumberland et de Cumberland, I.



ÉGLISE SAINT-JEAN-LE-BAPTISTE  
(NEWTON ARLOSH)



PELE TOWER (COCKLE PARK)



Fig. 8. Fortifications collectives dans les comtés de Northumberland et de Cumberland, II.

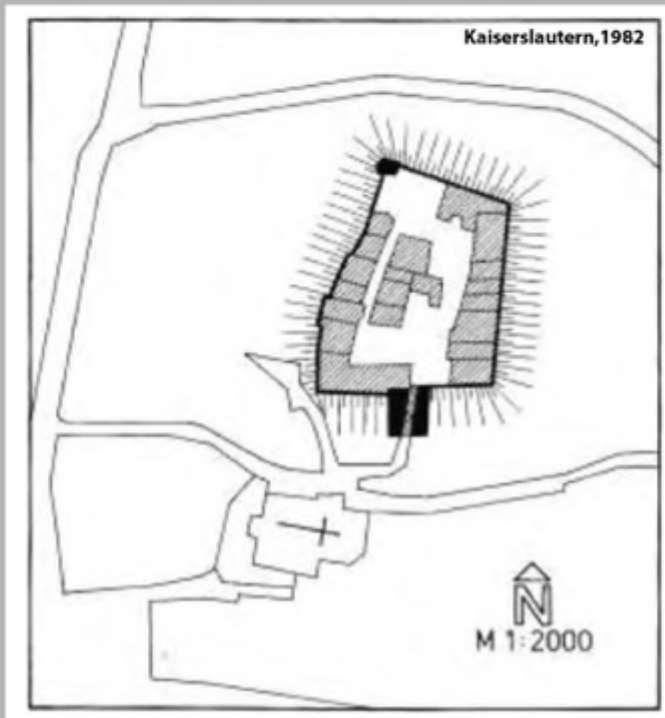
**RICETTO DE CANDELO**



© 2014 ZAR91



Viglino, 1979 - Longhi, 2006



**RICETTO DE DORZANO**

Fig. 9. Les fortifications collectives dans le Piémont italien, planche I.

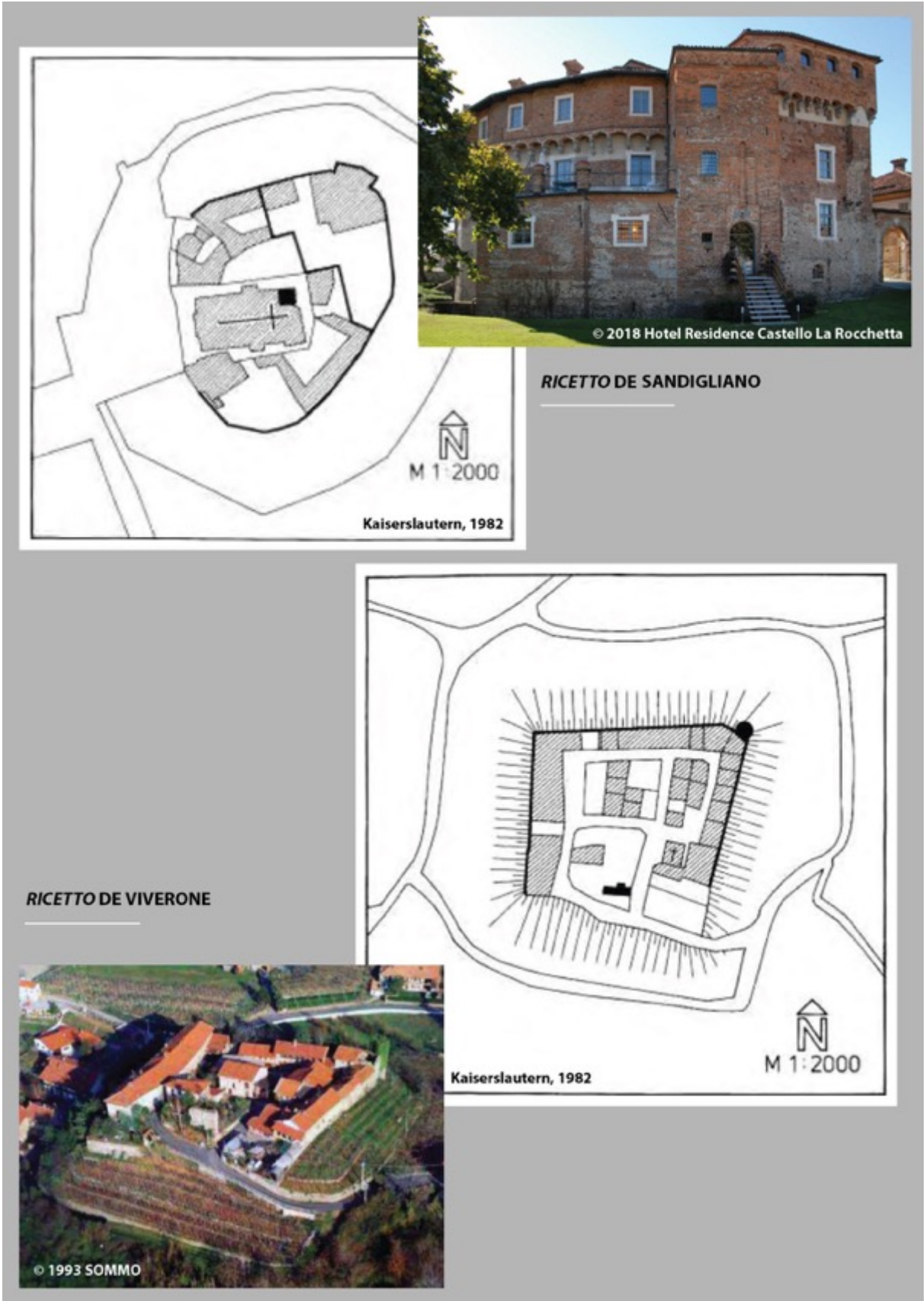


Fig. 10. Les fortifications collectives dans le Piémont italien, planche II.



Fig. 11. Les fortifications collectives en Catalogne, planche I.

ÉGLISE SAINT SEBASTIA  
DE LA SELVA DE MAR



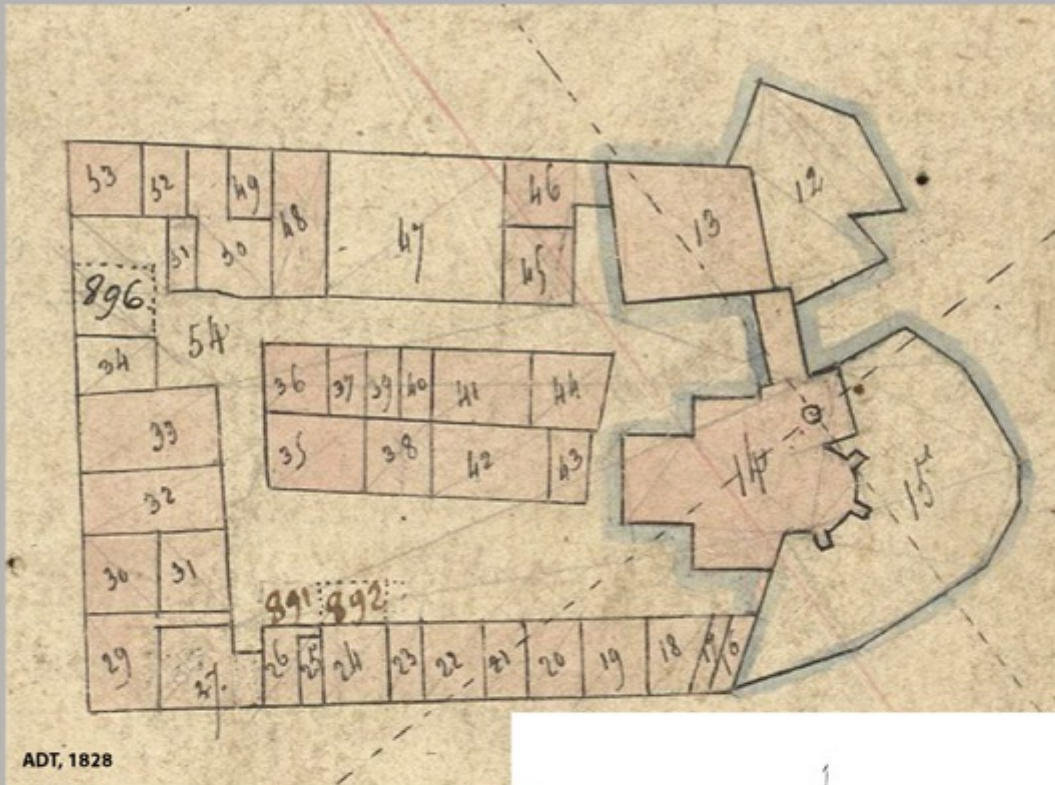
MAISON FORTE DE LA SALA  
DE VILALLONGA DE TER



SAGRERA DE DARNIUS

Fig. 12. Les fortifications collectives en Catalogne, planche II.





**FAYSSAC  
PLAN NAPOLEONNIEN  
(TRACÉ DE L'ENCEINTE  
BAS MÉDIÉVALE)**

**FAYSSAC  
ÉGLISE SAINT-ÉTIENNE  
(VESTIGES DU CLOCHER  
FORT)**



Fig. 13. Complexe fortifié de Fayssac (Tarn).



**MAISON FORTE DE LABARTHE**



Fig. 14. Maison forte et réduit collectif de Labarthe (Tarn).



**LINTIN**  
**PORTE ET RESTITUTION PARCELLAIRE DU RÉDUIT COMMUNAUTAIRE BAS MÉDIÉVAL**

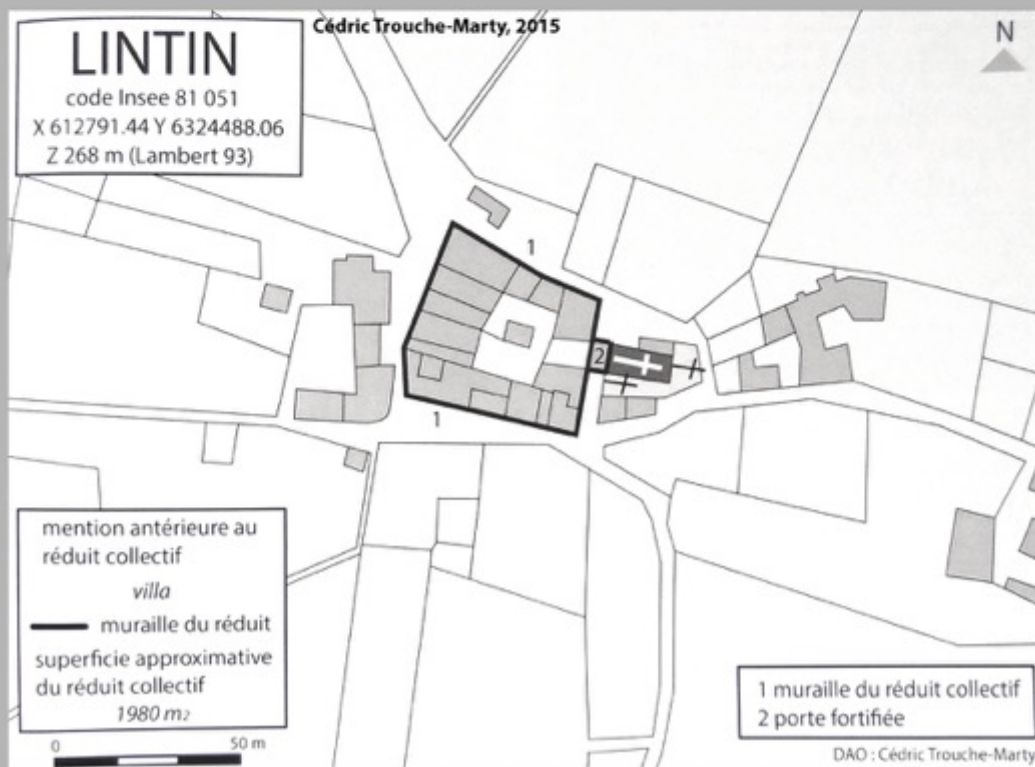


Fig. 15. Complexe fortifié de Lintin (Tarn).



**ÉGLISE SAINT-BENOÎT  
DE SAINTE-CROIX  
CLOCHER FORTIFIÉ**

---



Fig. 16. Église forte Saint-Benoît de Sainte-Croix (Tarn).

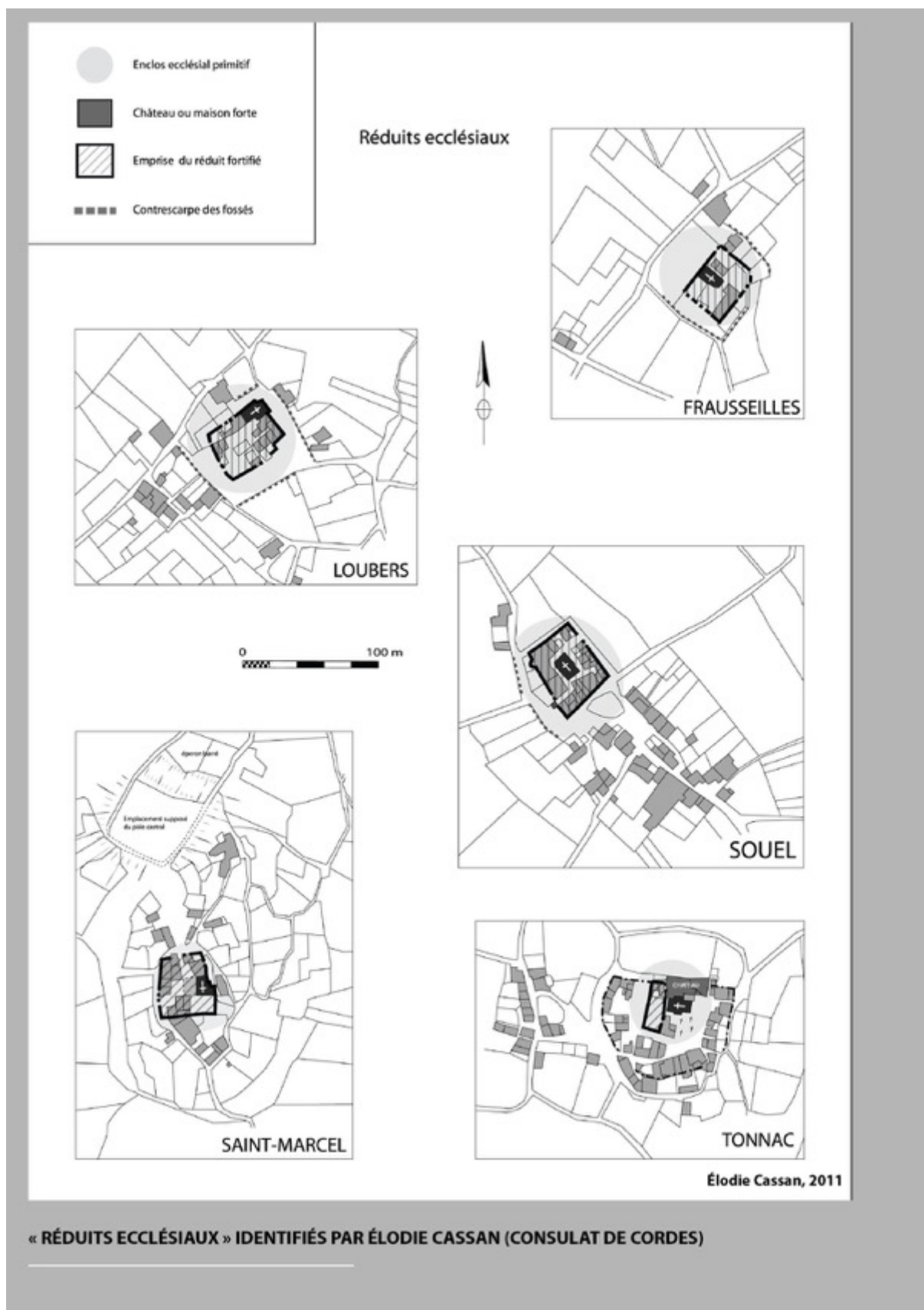


Fig. 17. Réduits ecclésiaux identifiés dans le consulat de Cordes (Tarn).

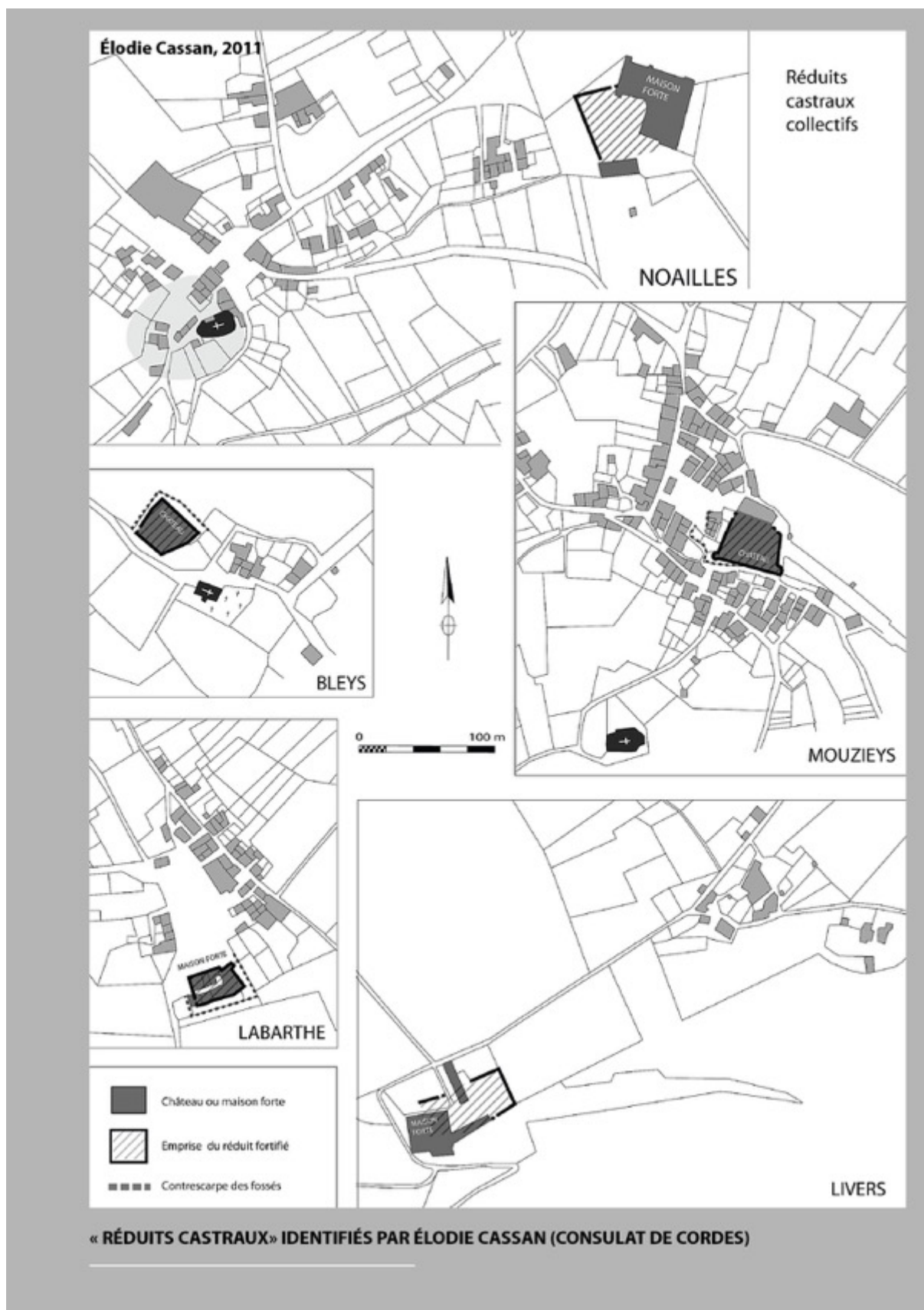


Fig. 18. Réduits castraux identifiés dans le consulat de Cordes (Tarn).



Fig. 19. Coteaux et collines dans le vallon de l'Assou à Dénat.



Fig. 20. Puy dans la région de Carlus, vallon du Carrofooul.

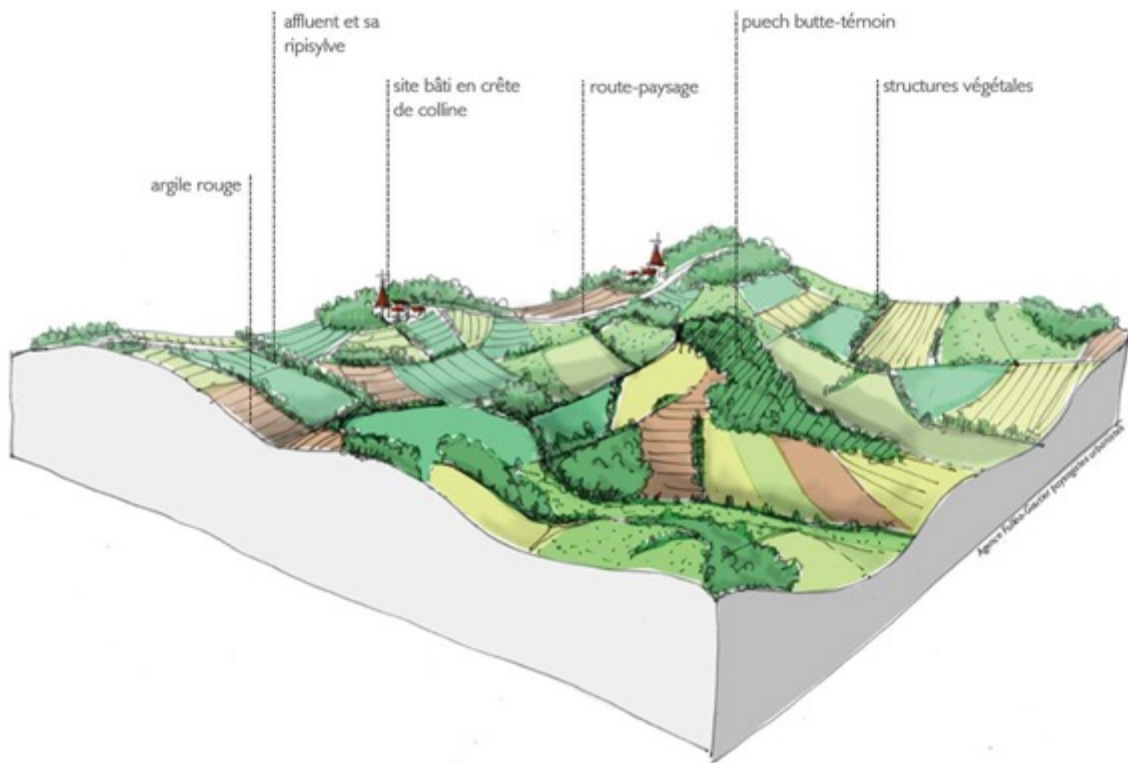


Fig. 21. Bloc diagramme des collines de l'Albigeois (DAO : Folléa-Gautier).



Fig. 22. Pueg de Rantelh, Carta pentha et vehuta de la senhoria dalby, 1314 (détail).



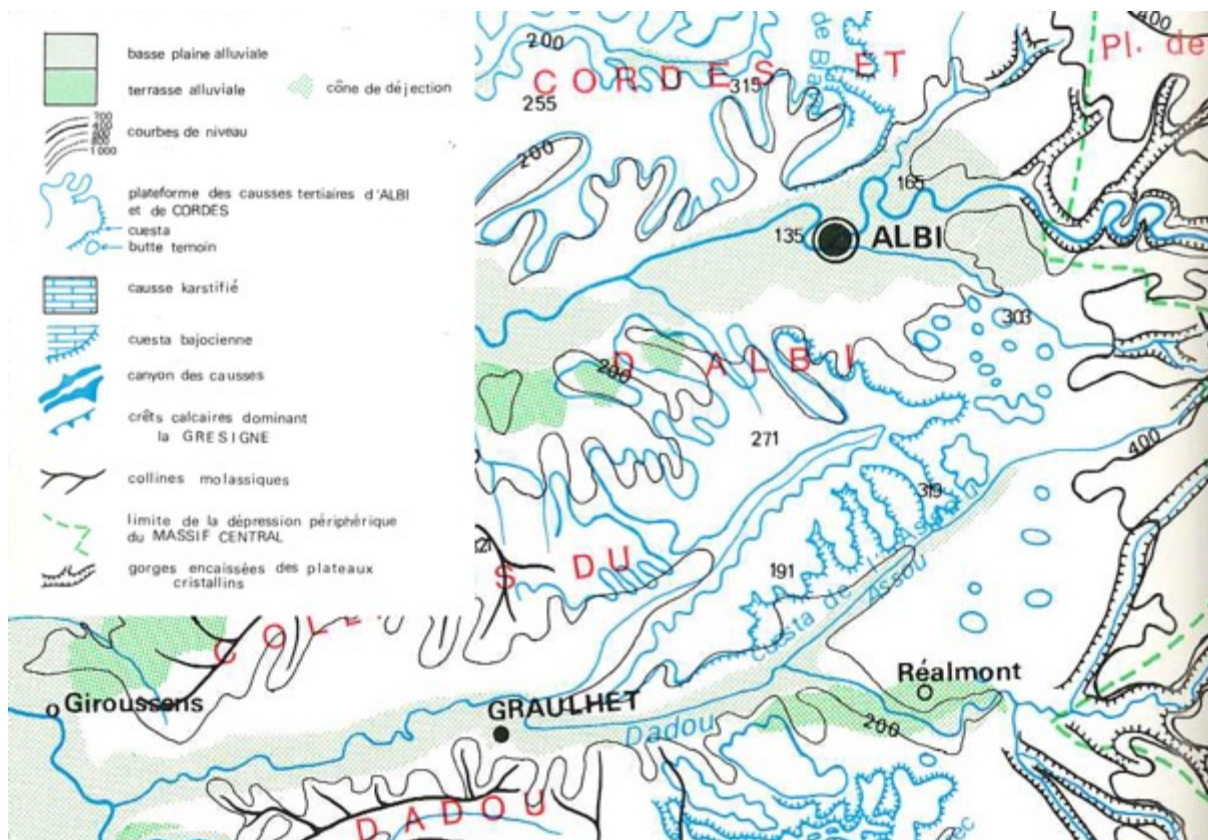


Fig. 23. Buttes-témoins en Bas Albigeois (Bou et al.).

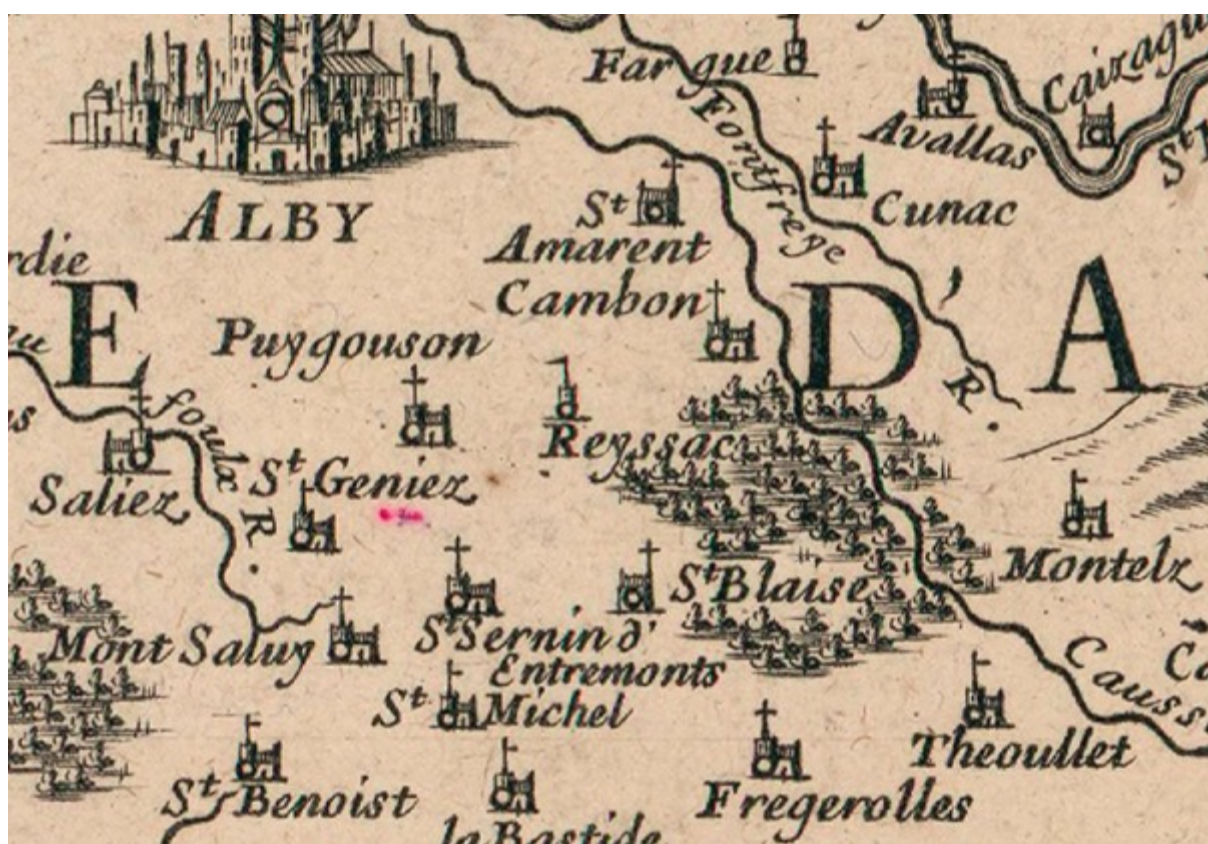


Fig. 24. Forêt de Fréjairolles, Melchior Tavernier, *Carte du diocèse d'Alby*, 1642 (détail).



Fig. 25. Forêt de chênes, église paroissiale Sainte-Marie de Dénat, XIV<sup>e</sup> siècle.



Fig. 26. Tête de loup, église abbatiale de La Salvetat, vers Laboutarié, XII<sup>e</sup> siècle.



Fig. 27. Le saut de Sabo sur le Tarn à Saint-Juéry.



Fig. 28. Source de la fon de balh caudieyra à Puygouzon, *Carta pentha*, 1314 (détail).



Fig. 29. L'Assou au « Moulin Vieux » à Fauch.



Fig. 30. L'Assou au centre, carte de l'Albigois, 1630 (détail).



Fig. 31. Le « Vieux Moulin » de Marsac sur le Tarn.



Fig. 32. Le pont du Séoux, *Carta pentha et vehuta*, 1314 (détail).

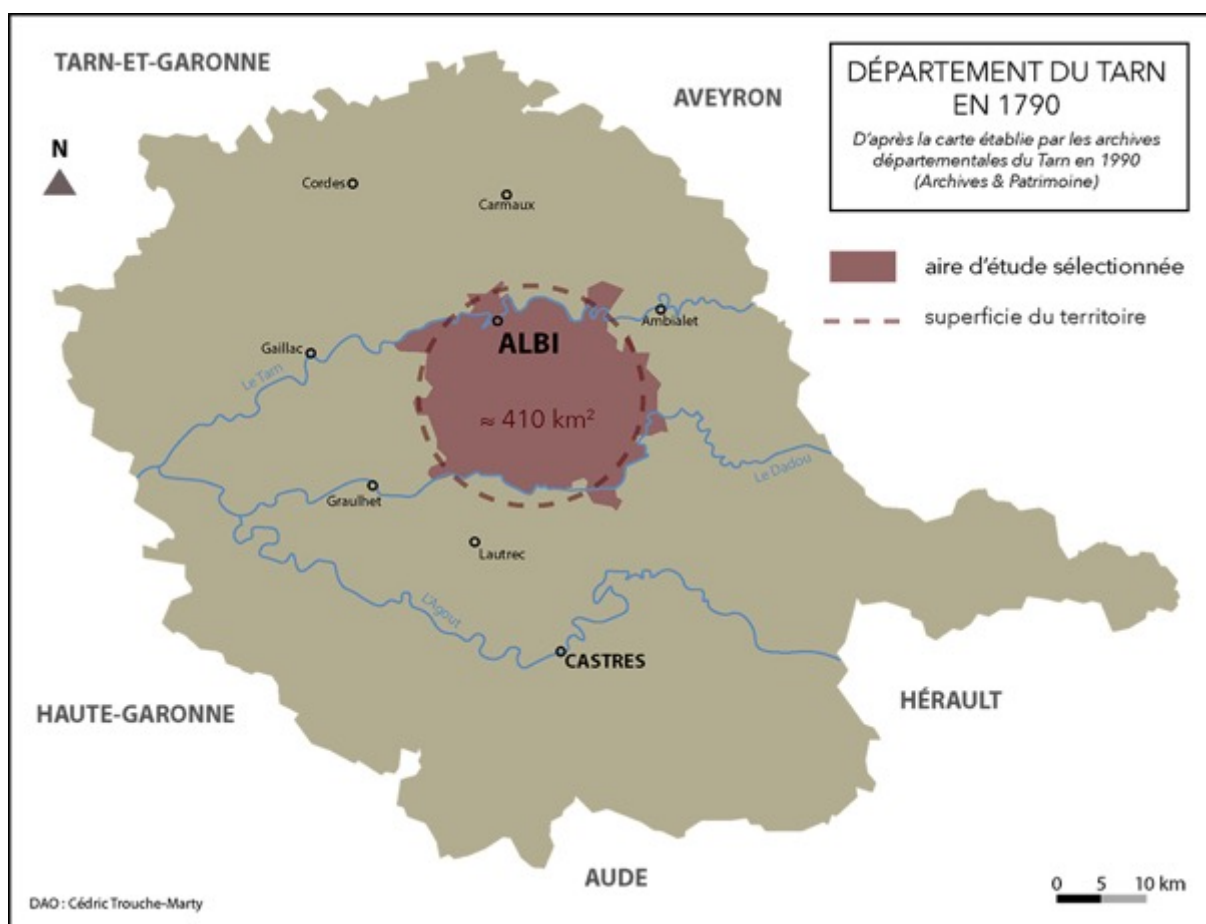


Fig. 33. Aire d'étude sélectionnée.

## JURIDICTIONS SEIGNEURIALES EN ALBIGOIS À LA FIN DU MOYEN ÂGE

### ANCIENNE VICOMTÉ D'ALBI DÉMEMBRÉE APRÈS LA CROISADE

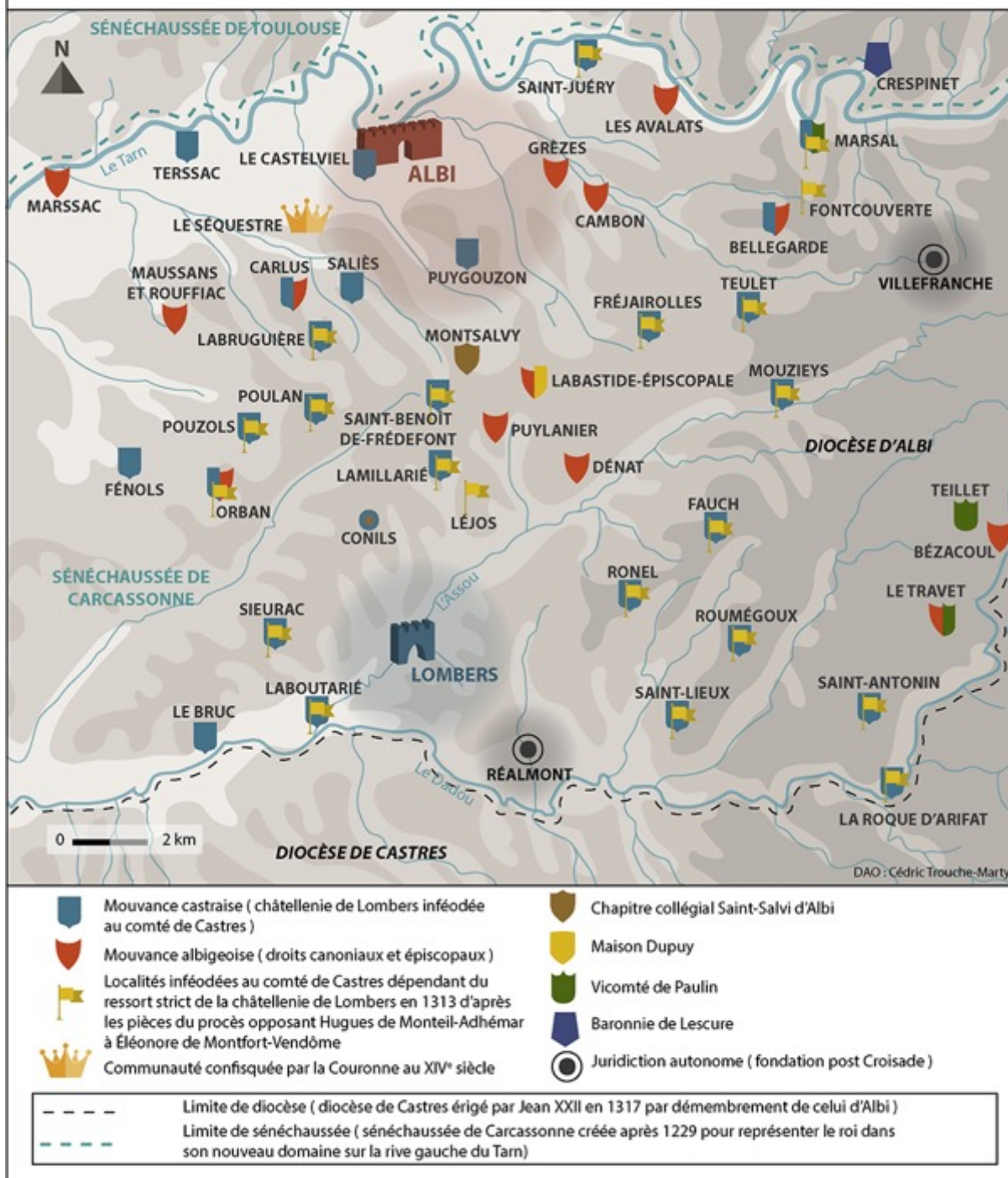


Fig. 34. Maillage seigneurial en Albigeois à la fin du Moyen Âge.

## MAILLAGE CASTRAL ET ECCLÉSIAL EN ALBIGEOIS À LA FIN DU MOYEN ÂGE



		église paroissiale (mentionnée dans les comptes de la décime levée dans le diocèse d'Albi au début du XIV <sup>e</sup> siècle, en 1382 et en 1405)
		annexe attestée à la fin du Moyen Âge
<b>RÉSEAU PAROISSIAL</b>		lieu de culte potentiellement identifié dans la <i>vita</i> de saint Didier
<b>RÉSEAU CASTRAL</b>		château ou maison forte
<b>ORDRES MILITAIRES</b>		ordre de Saint-Jean de Jérusalem
		ordre du Temple
		Saint-Pons-de-Thomières
		Saint-Géraud d'Aurillac
<b>MENSES PRIORALES</b>		Sainte-Foy de Conques
		Saint Pere de Rodes
		droits de l'hôpital de Notre-Dame du Puy-en-Velay

Fig. 35. L'organisation castrale et ecclésiastique en Albigeois à la fin du Moyen Âge.



## PRÉSENCE DES MERCENAIRES DANS LES CAMPAGNES ALBIGEOISES

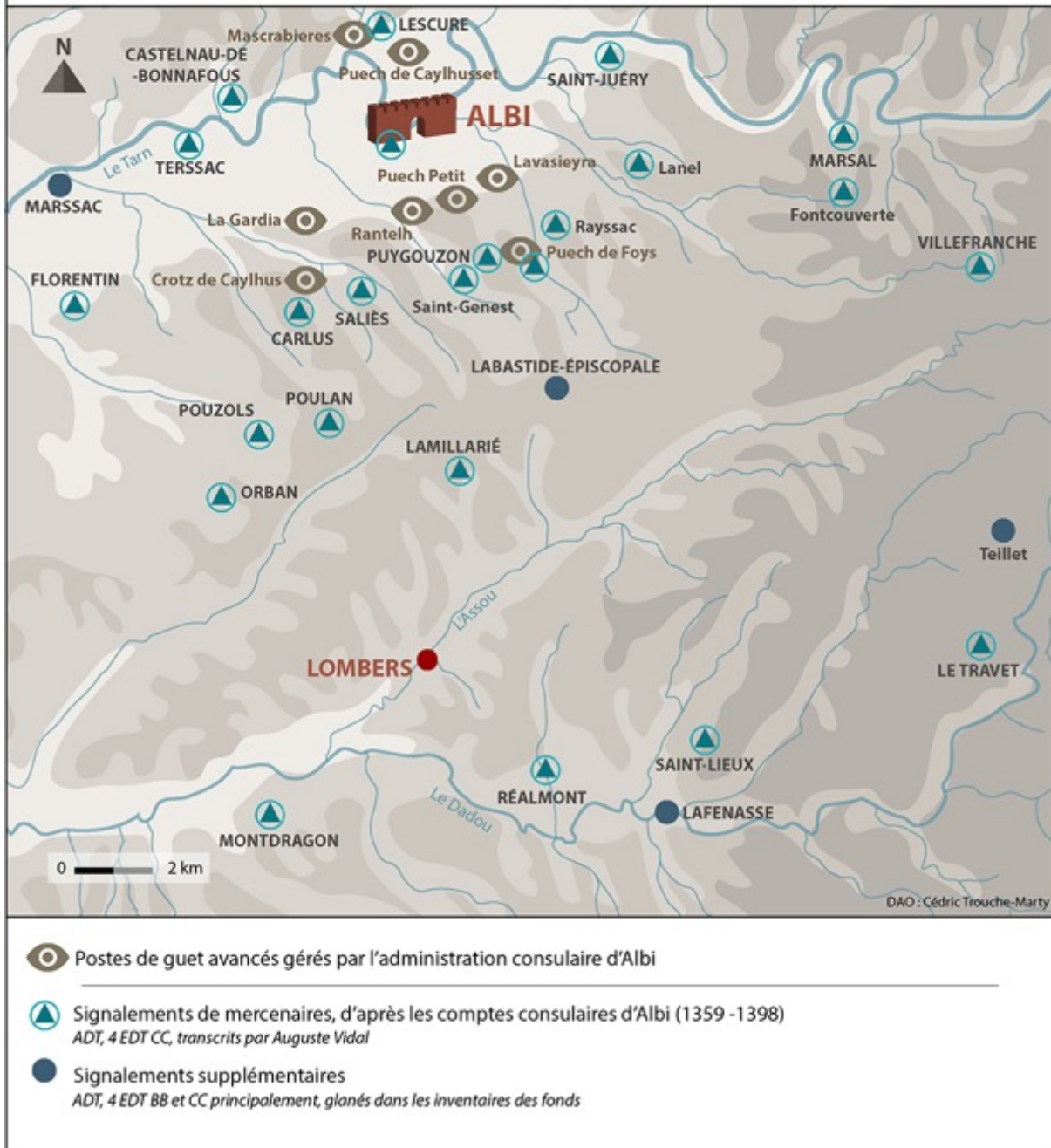


Fig. 36. Mercenaires et routiers dans les campagnes albigeoises à la fin du XIV<sup>e</sup> siècle.

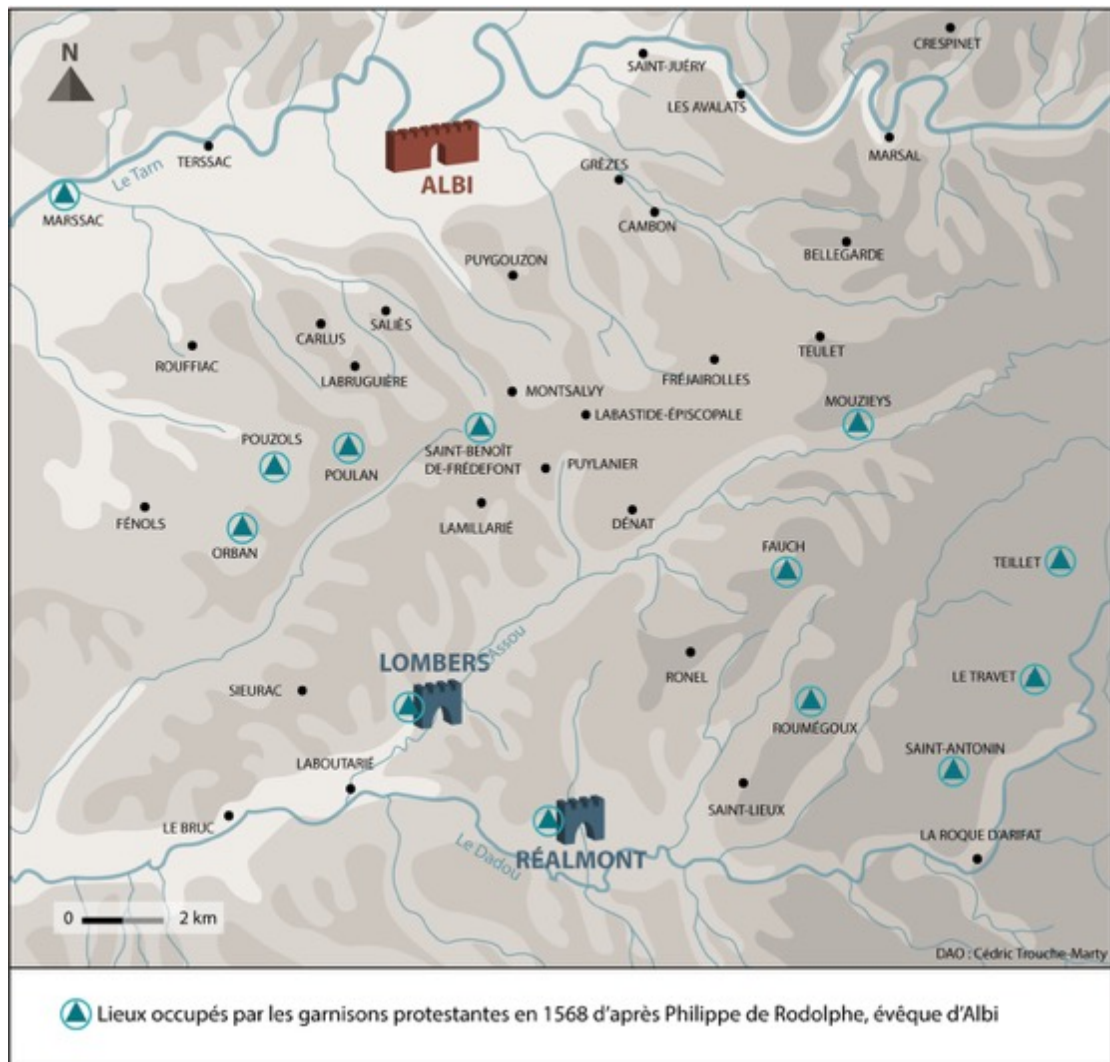


Fig. 37. Localités occupées par les protestants en Bas Albigeois en 1568.



Fig. 38. Dénat, épigraphe du siège d'avril 1568.

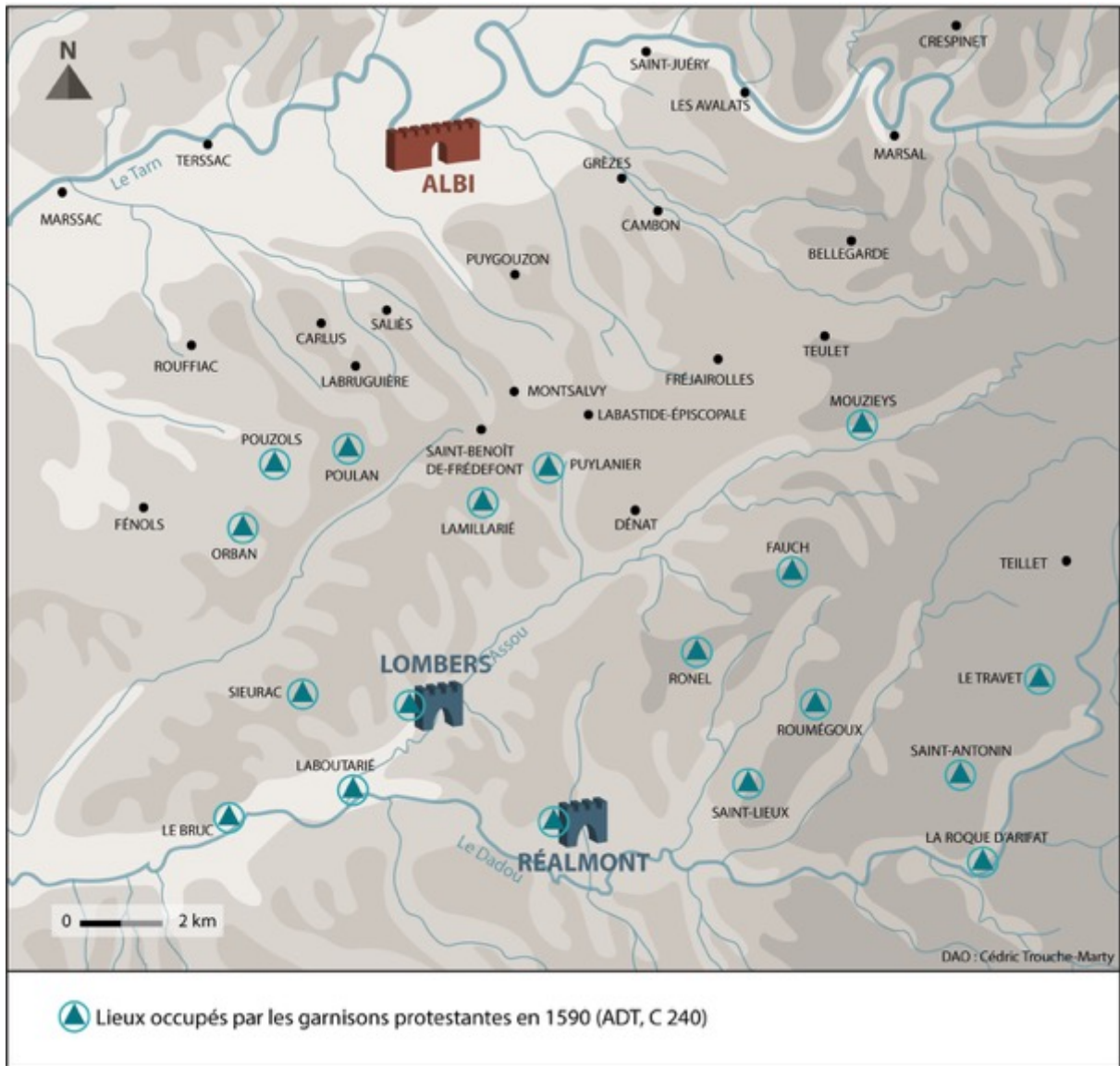


Fig. 39. Localités occupées par les protestants en Bas Albigeois en 1590.



Fig. 40. Dénat, épigraphe de la porte fortifiée (1621).

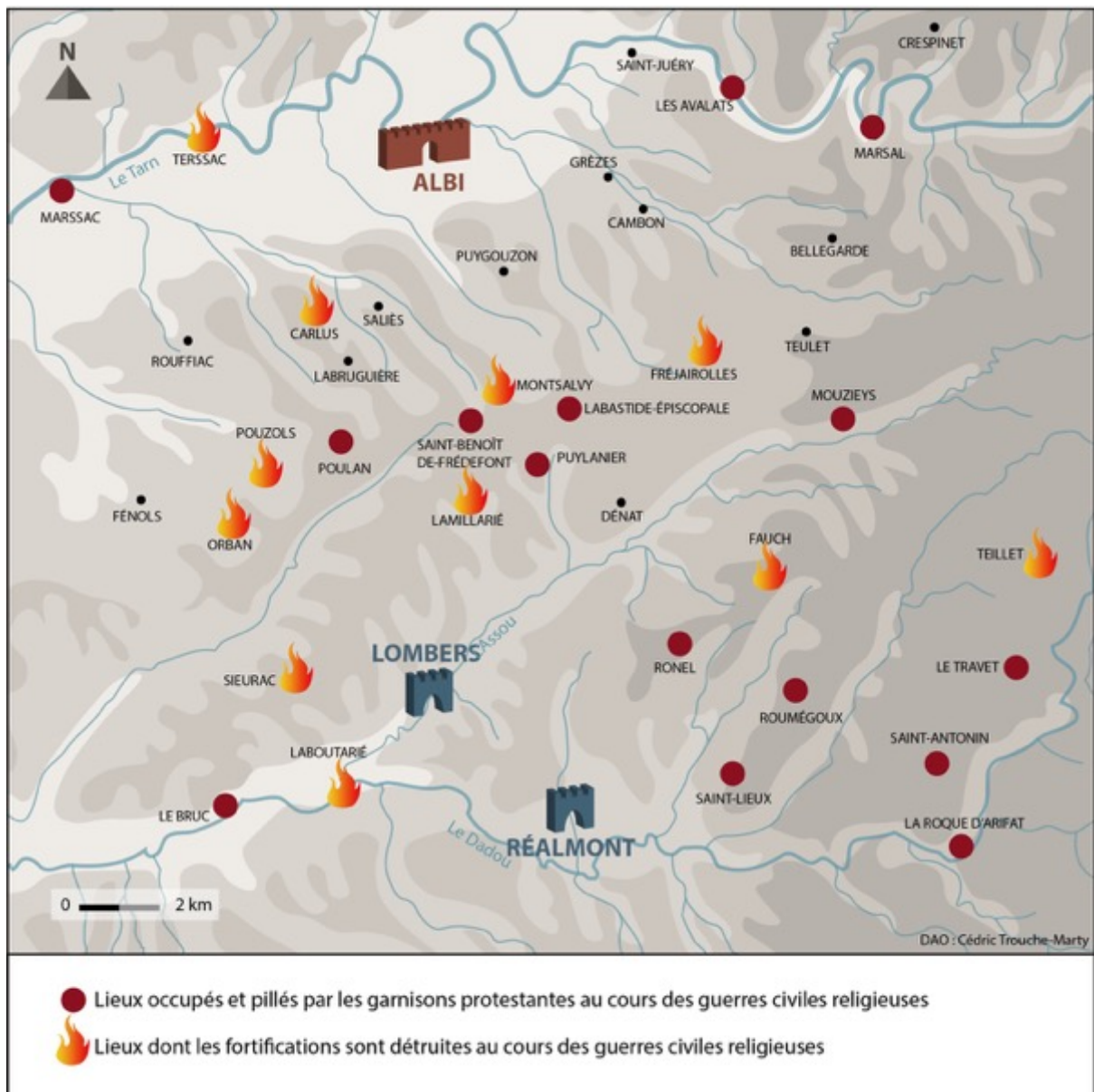


Fig. 41. Destruction des structures fortifiées collectives au cours des guerres de Religion.



Fig. 42. Carte du diocèse d'Alby, 1642 (détail).



Fig. 43. Carta pentha et vehuta de la senhoria d'Alby, 1314.

## RESSOURCES CARTOGRAPHIQUES ET PLANIMÉTRIQUES DISPONIBLES

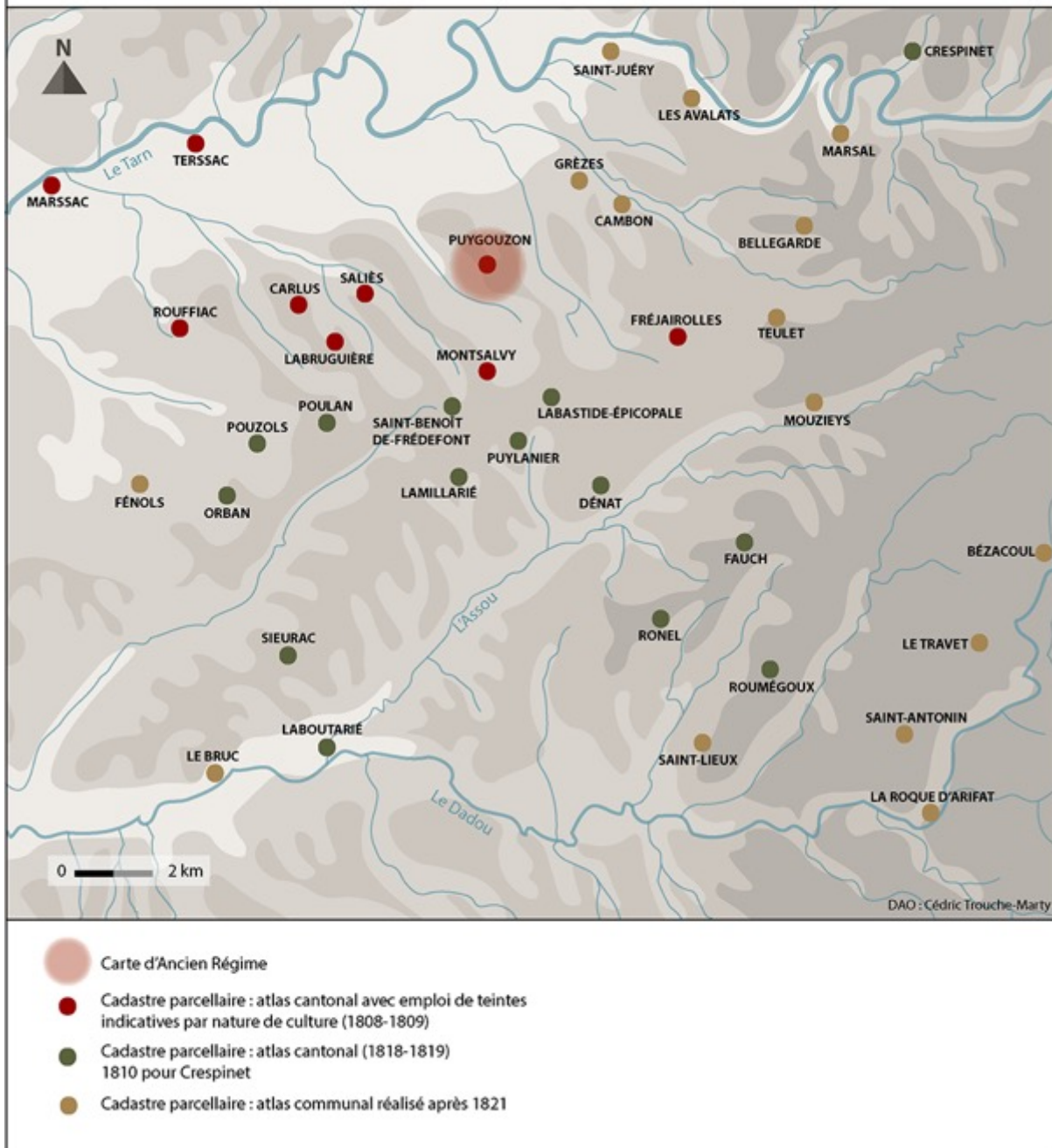


Fig. 44. Bilan des ressources planimétriques en Albigeois.

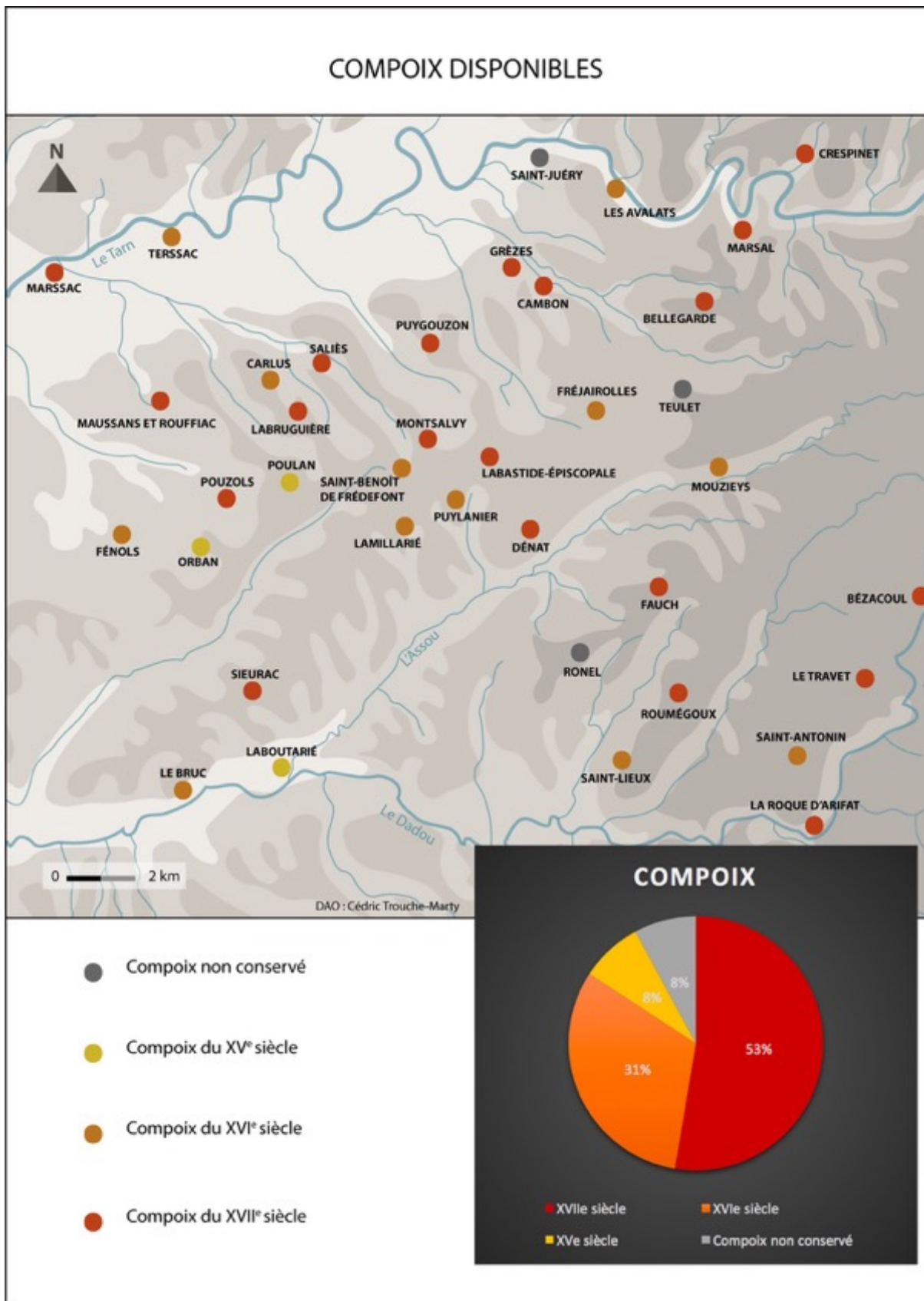


Fig. 45. Bilan par siècles des compoix disponibles en Albigeois.



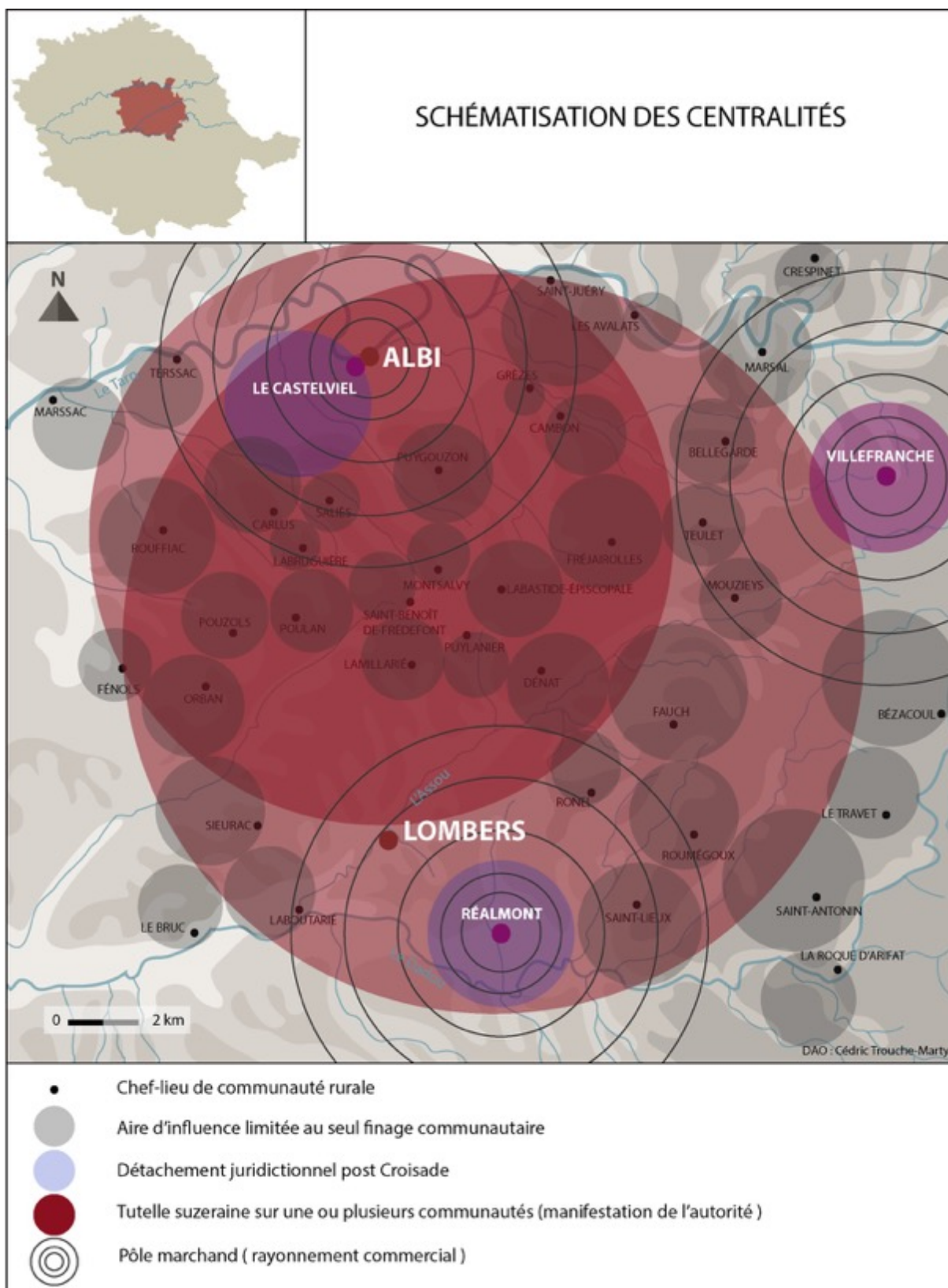


Fig. 46. Centralités urbaines, suburbaines, proto-urbaines et rurales à la fin du Moyen Âge.

COMMUNAUTÉ BAS MÉDIÉVALE		FEUX	COMMUNAUTÉ BAS MÉDIÉVALE		FEUX
BELLEGARDE	1	MARSSAC	4		
BÉZACOUL	2	MAUSSANS ET ROUFFIAC	2		
CAMBON	–	MONTSALVY	2		
CARLUS	2	MOUZIEYS	–		
CRESPINET	–	ORBAN	2		
DÉNAT	1	POULAN	1		
FAUCH	4	POUZOLS	3		
FÉNOLS	–	PUYGOUZON	2		
FRÉJAIROLLES	3	PUYLANIER	1		
GRÈZES	1	RONEL	2		
LA ROQUE D'ARIFAT	2	ROUMÉGOUX	1		
LABASTIDE-ÉPISCOPALE	5	SAINT-ANTONIN	1		
LABOUTARIÉ	3	SAINT-BENOÎT-DE-FRÉDEFONT	2		
LABRUGUIÈRE	1	SAINT-JUÉRY	6		
LAMILLARIÉ	2	SAINT-LIEUX	1		
LE BRUC	1	SALIÈS	1		
LE TRAVET	2	SIEURAC	2		
LES AVALATS	2	TERSSAC	–		
MARSAL	1	TEULET	1		

Fig. 47. Nombre de feux fiscaux par communautés bas médiévales identifiées (1376-1380).



Fig. 48. Finages communautaires en Albigeois à la fin du Moyen Âge.

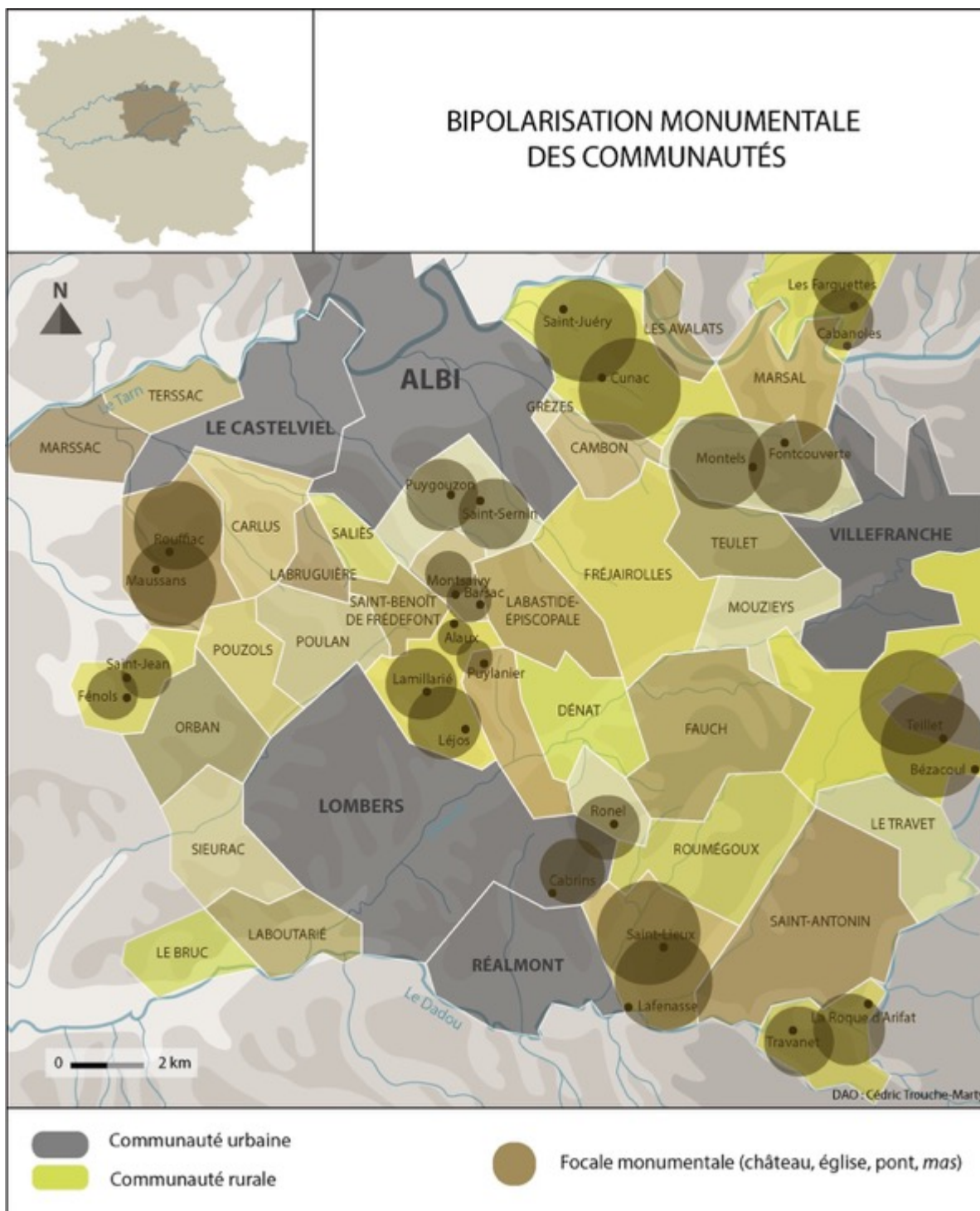


Fig. 49. Structurations monumentales des communautés en Albigeois.

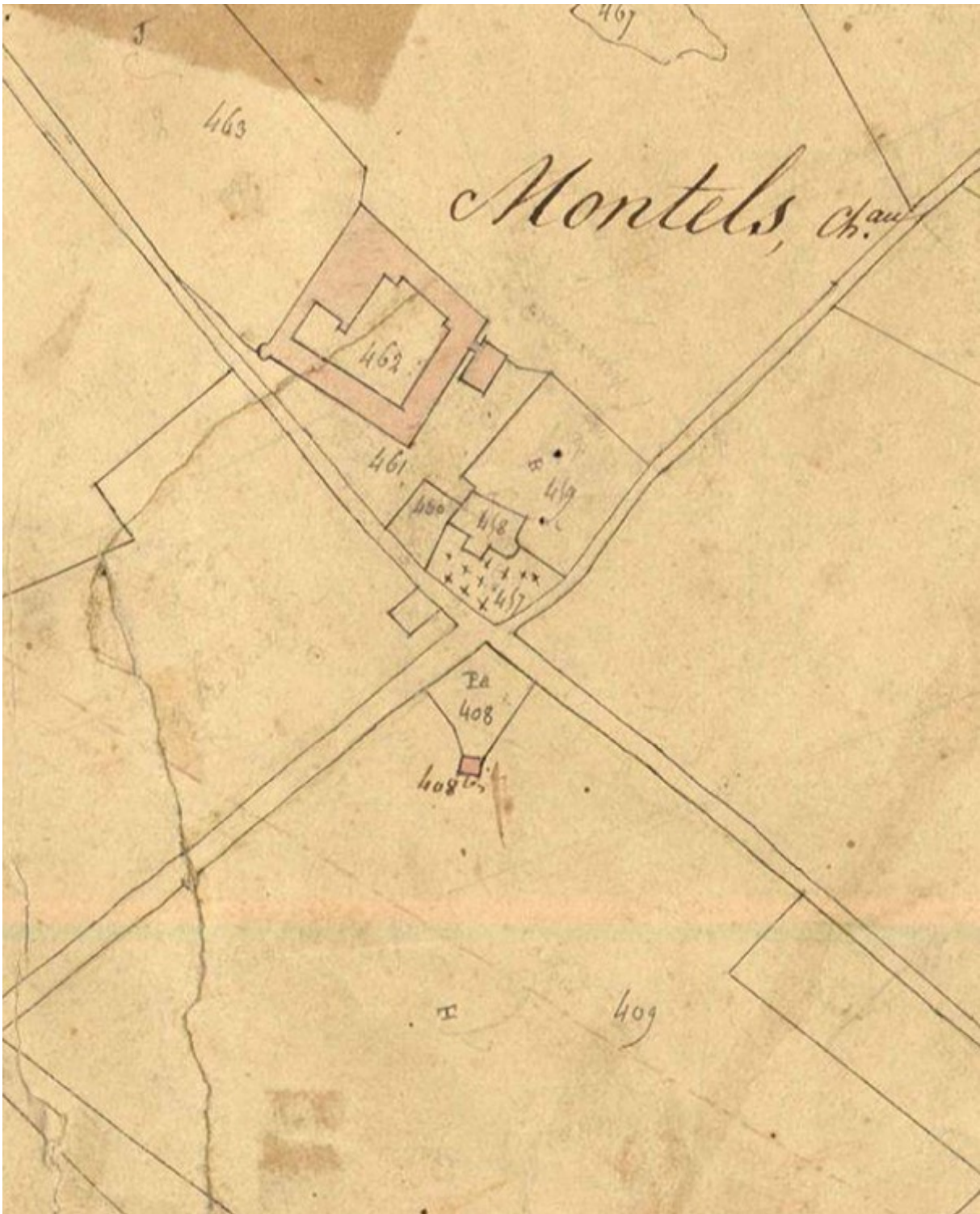


Fig. 50. Plan cadastral de Bellegarde, site de Montels, 1835.

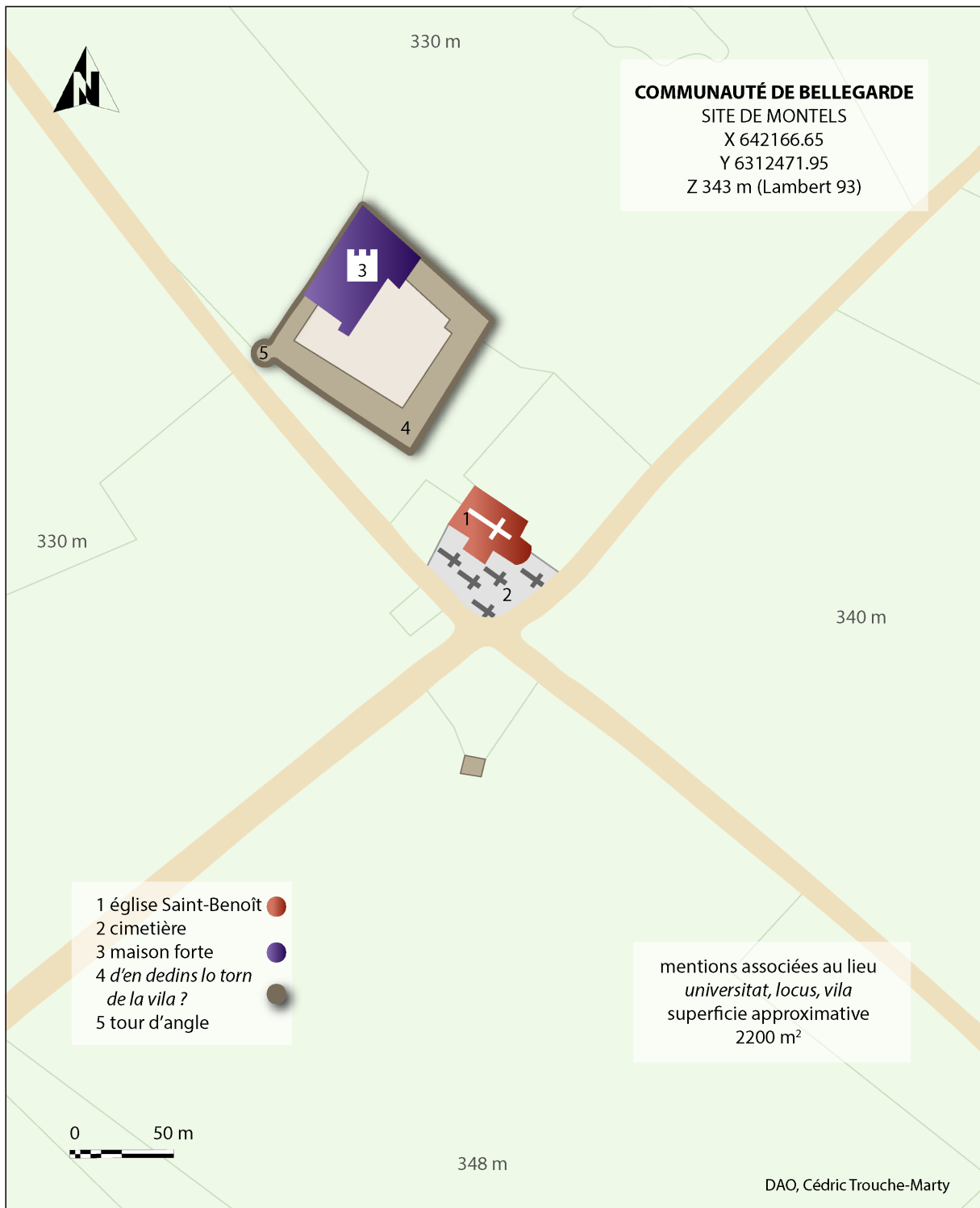


Fig. 51. Proposition de restitution partielle du réduit collectif de Montels d'après le plan cadastral de 1835 et *Lo Biel de Cambo*.

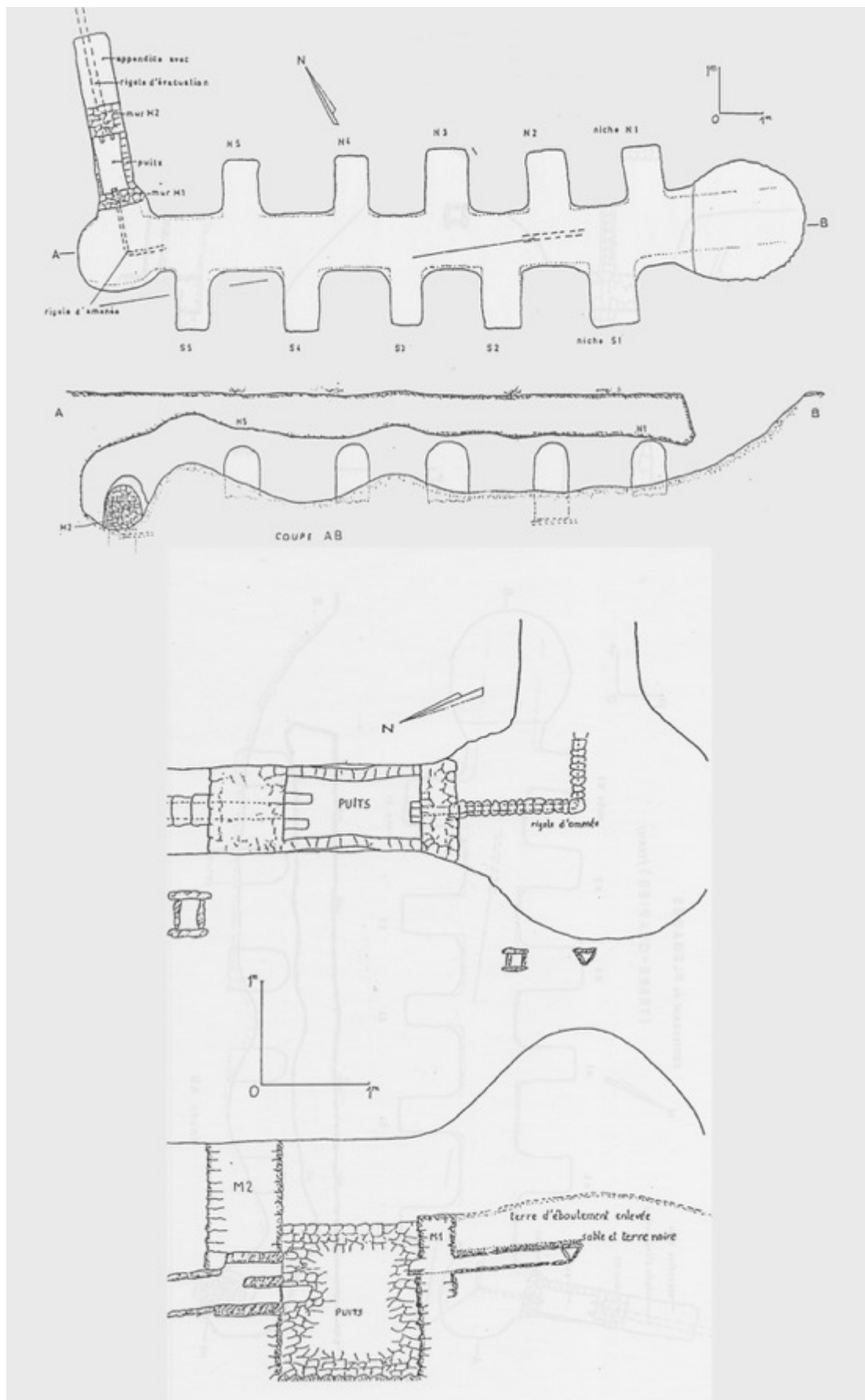


Fig. 52. Souterrain de Plégades (dessins, coupes et plans de Louis Malet).

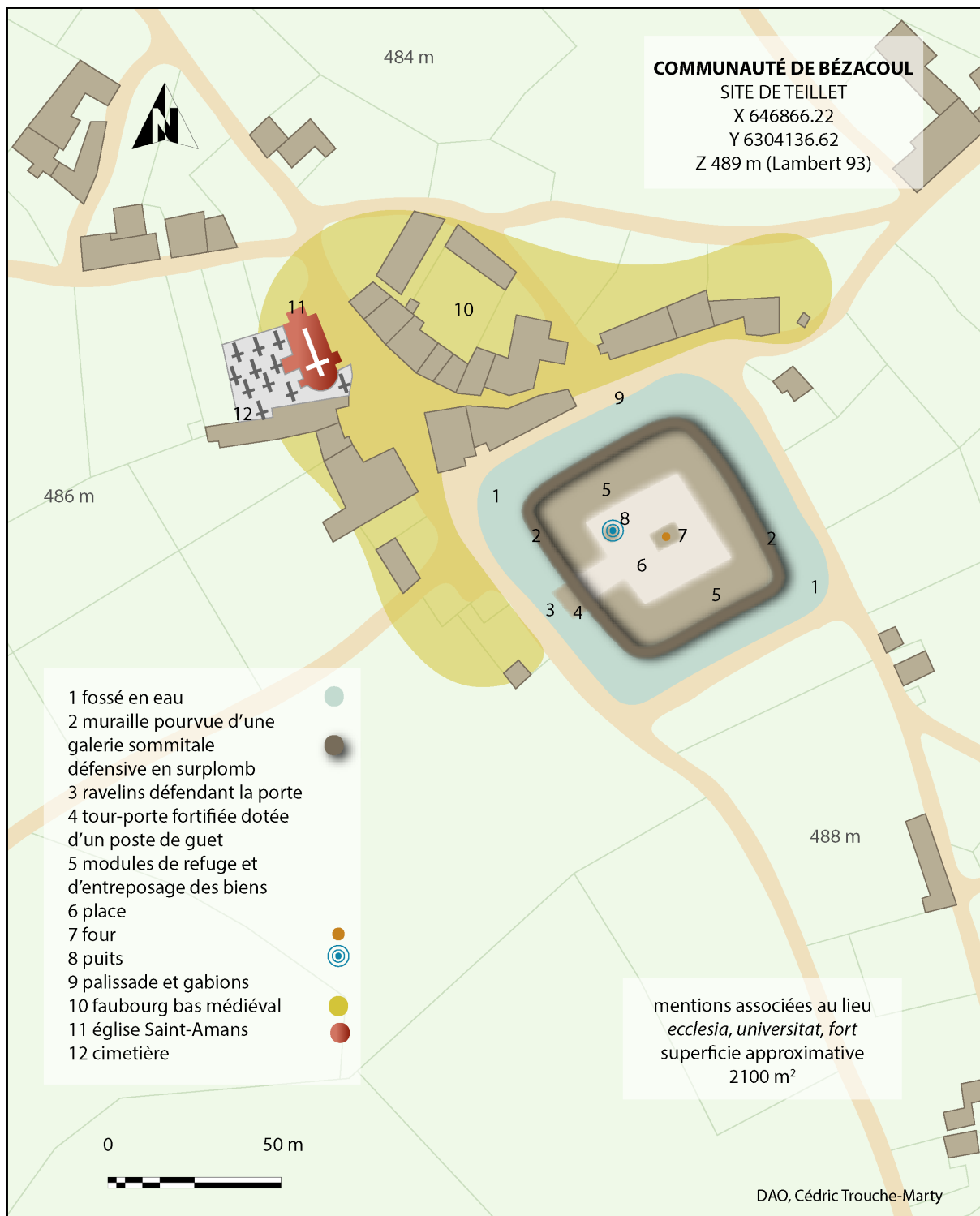
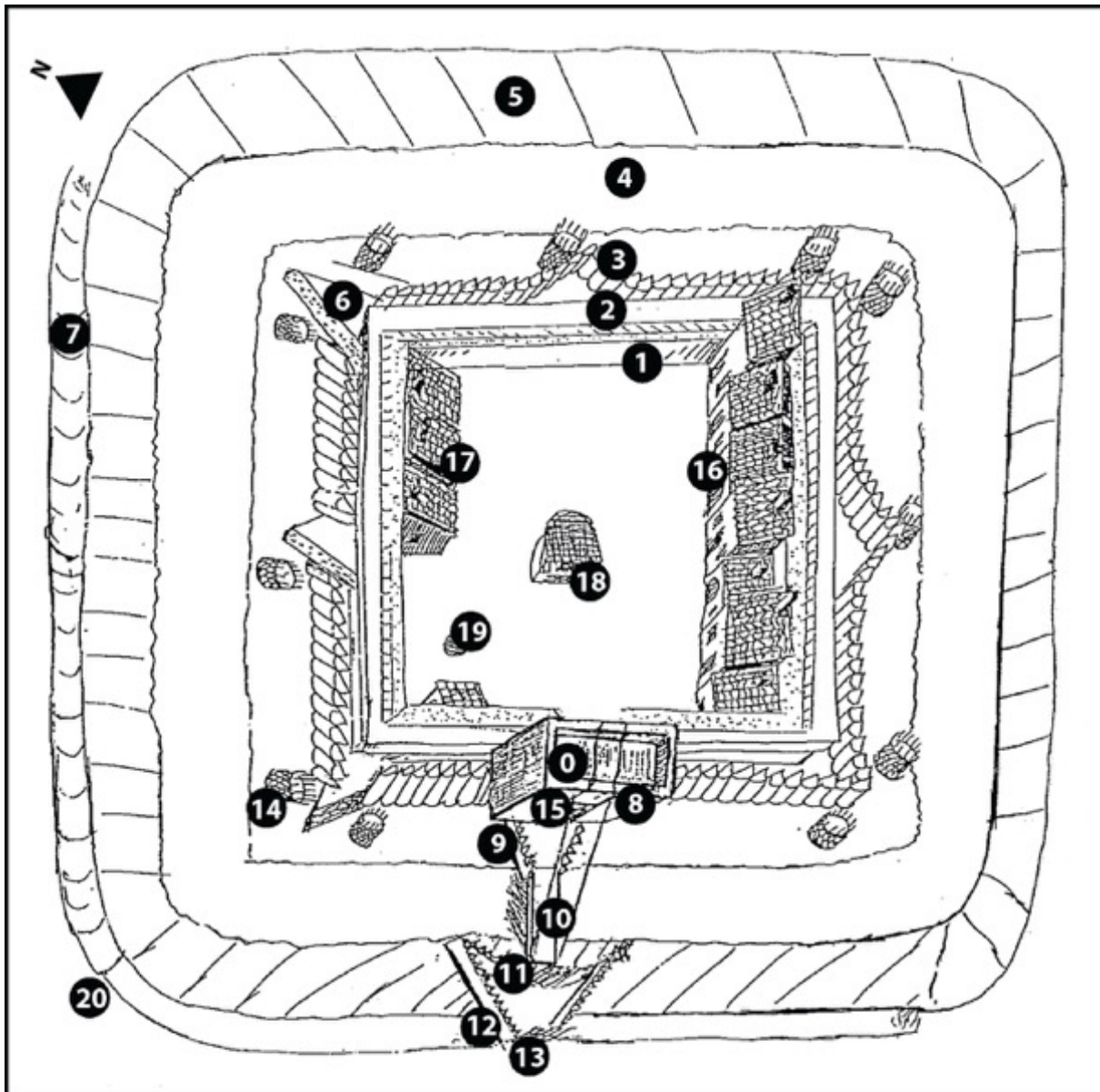


Fig. 53. Proposition de restitution partielle du réduit collectif de Teillet d'après le plan cadastral de 1836 et le procès-verbal de visite du lieu de 1623.





**Le fort de Teillet en 1623**, d'après le procès-verbal de visite du lieu. Dessin et interprétation par André Maynadier (*Le fort de Teillet*, 1988, p. 47)

- 0-Vedette
- 1- Muraille de terre.
- 2- Machicoulis
- 3- Palissade flanquée en pointe au milieu.
- 4-Fossé    5-Contrescarpe    6- Courtines    7 Petit fossé
- 8-Deux grosses joignantes    9- Ravelin (murs) et pointes de bois
- 10-Pont-levis    11- Porte faite "en claye"    12-Autre ravelin
- 13-première porte en "claye"    14- Gabions    15-Herse coulisse
- 16- 7 Maisons partie ruinées    17- 3 Maisons    18- Four
- 19-Puits (existant)    20-Avenue d'Alby et faubourgs

Fig. 54. Le fort de Teillet en 1623 d'après André Maynadier.



Fig. 55. Plan cadastral de Teillet (1836).



Fig. 56. Plan cadastral de Cambon (1835).

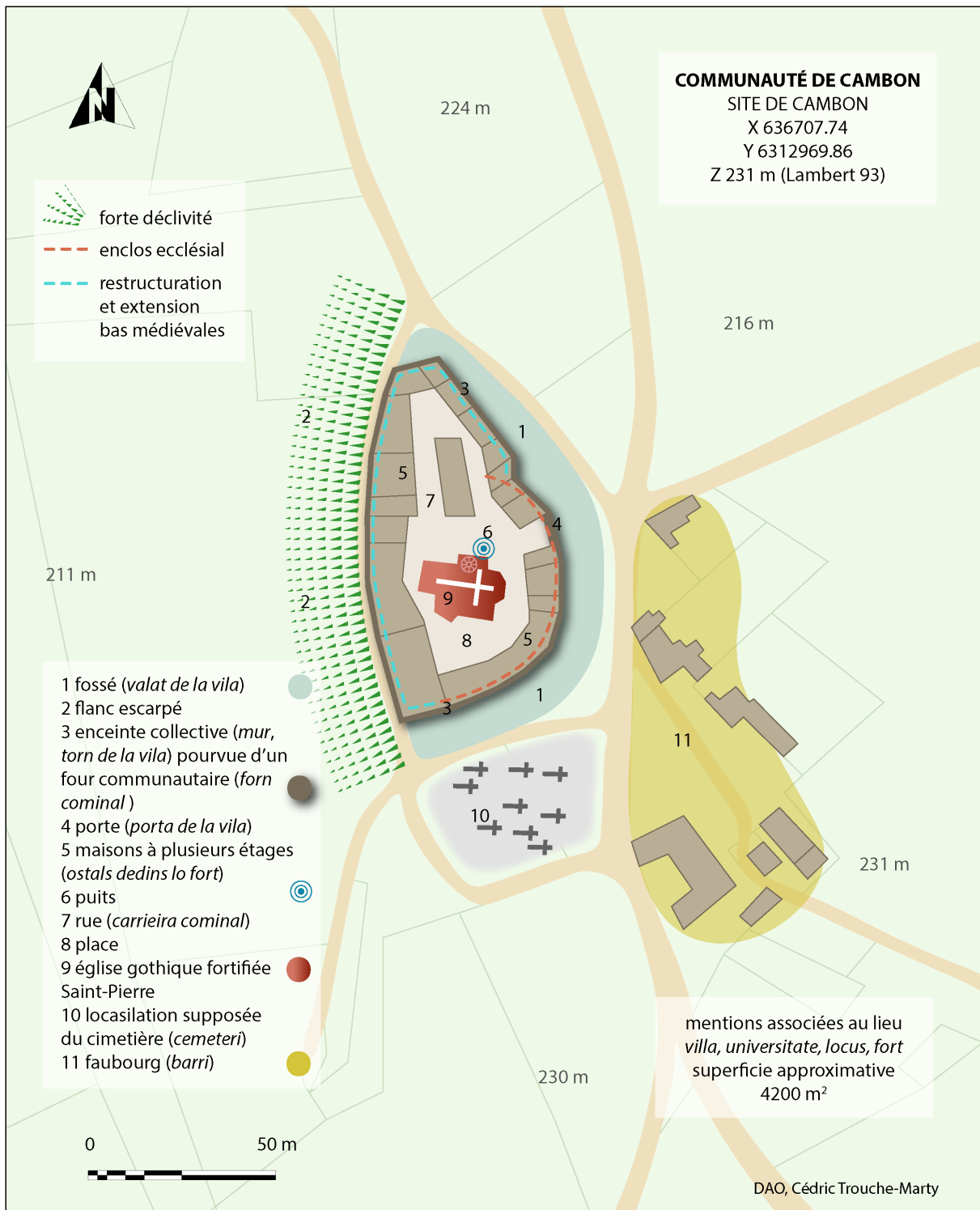


Fig. 57. Proposition de restitution partielle de la structure fortifiée de Cambon d'après le plan cadastral de 1835, *lo Biel de Cambo* et les observations *in situ*.



Fig. 58. Cambon, puits adossé à l'église Saint-Pierre.



Fig. 59. Cambon, vestiges des *ostals* à pans de bois, première moitié du XX<sup>e</sup> siècle.



Fig. 60. Église Saint-Pierre de Cambon, baie trilobée.



Fig. 61. Église Saint-Pierre de Cambon, parapet crénelé et tour en saillie sur la nef percée d'ouvertures de tir (prise de vue aérienne par drone, Laurent Nion).



Fig. 62. Église Saint-Pierre de Cambon, salle haute aménagée sur l'*extrados* de la voûte de la chapelle septentrionale.



Fig. 63. Église Saint-Pierre de Cambon, escalier à vis de la tour percée d'ouvertures de tir.



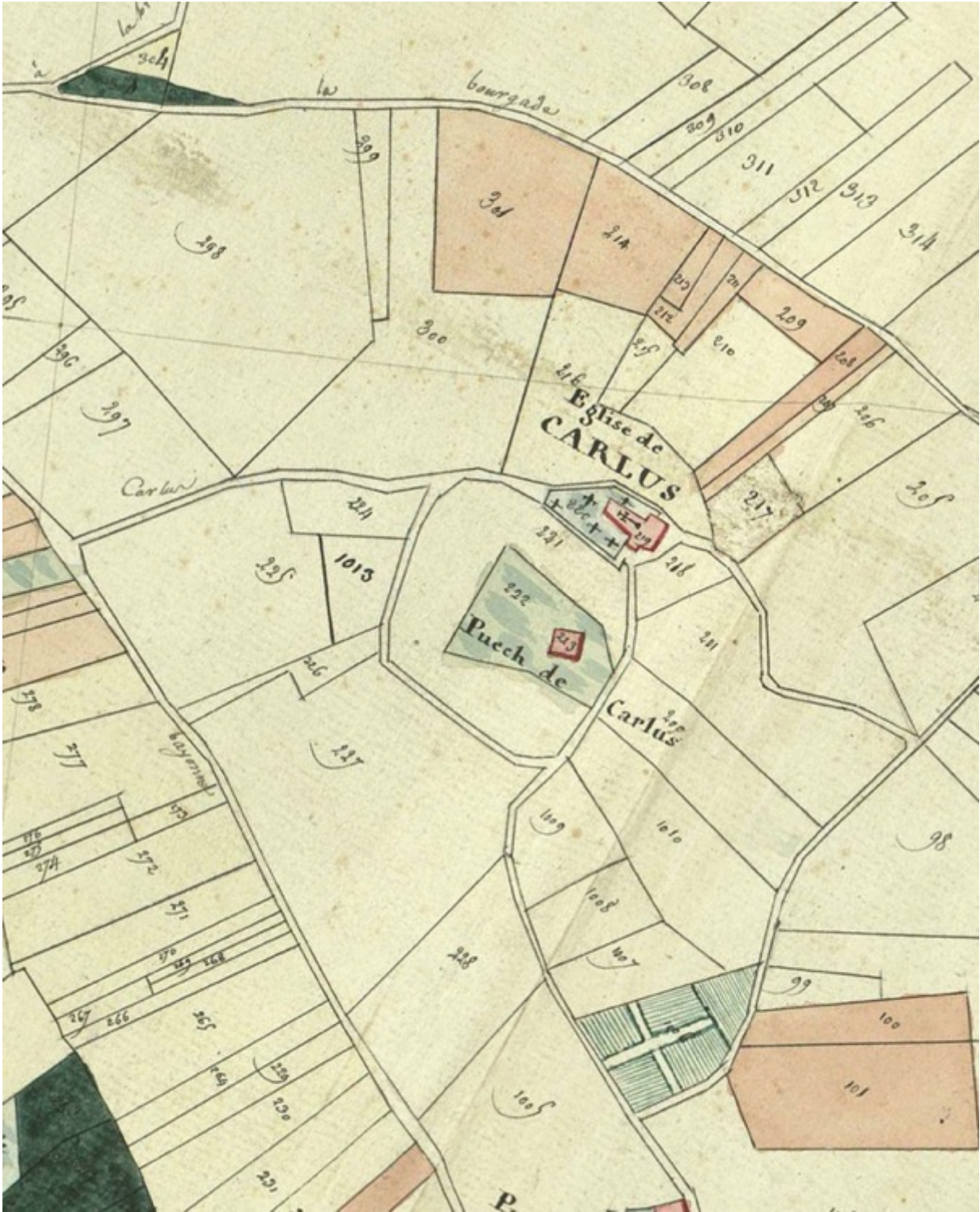


Fig. 64. Plan cadastral de Carlus (1808).

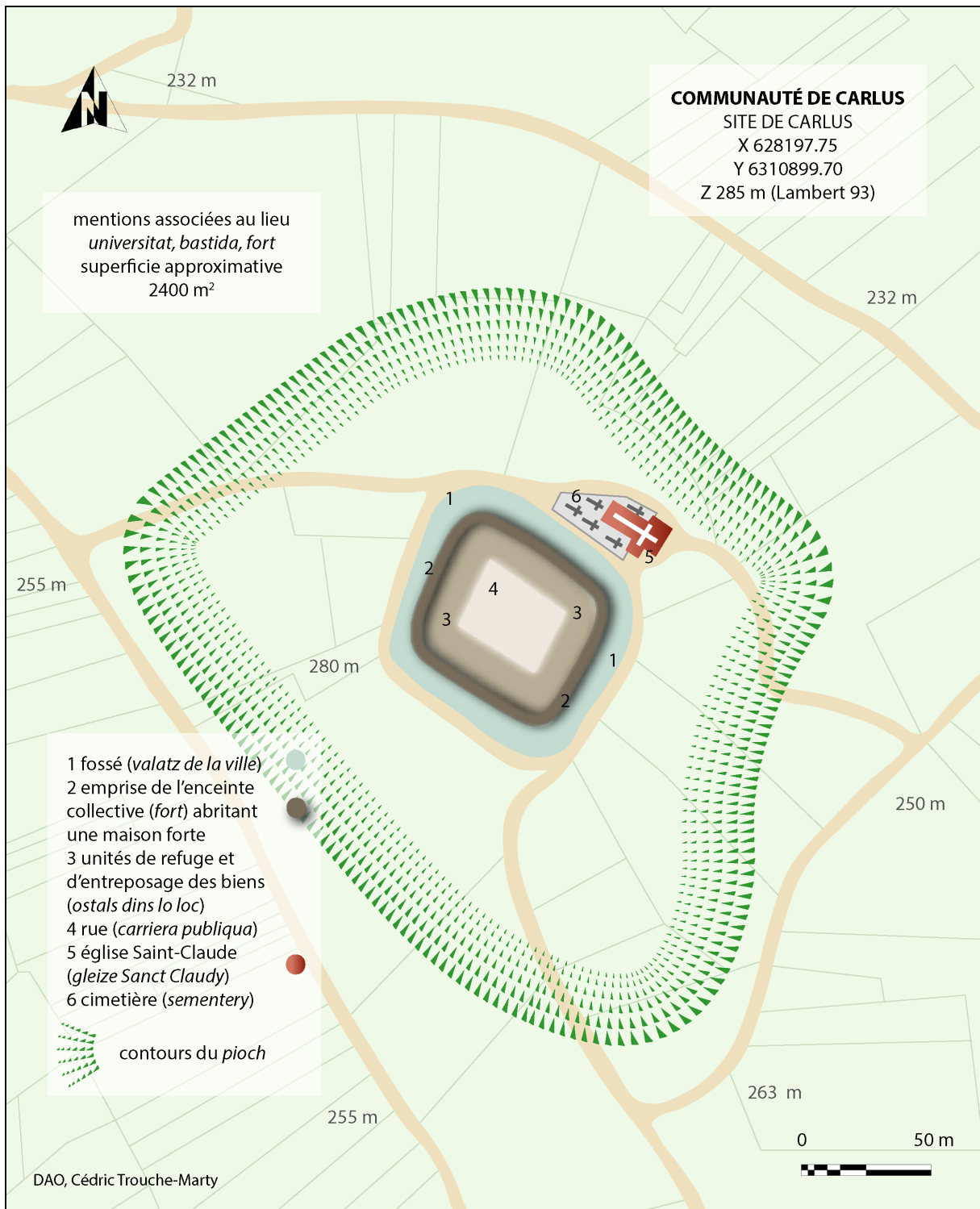


Fig. 65. Proposition de restitution partielle du réduit collectif de Carlus d'après le plan cadastral de 1808 et le compoix de 1598.



Fig. 66. Le site du réduit collectif de Carlus aujourd'hui.



Fig. 67. Maison forte des Farguettes, à flanc de montagne (prise de vue aérienne par drone, Laurent Nion).



Fig. 68. Église Saint-Jean-de-Cabanoles.

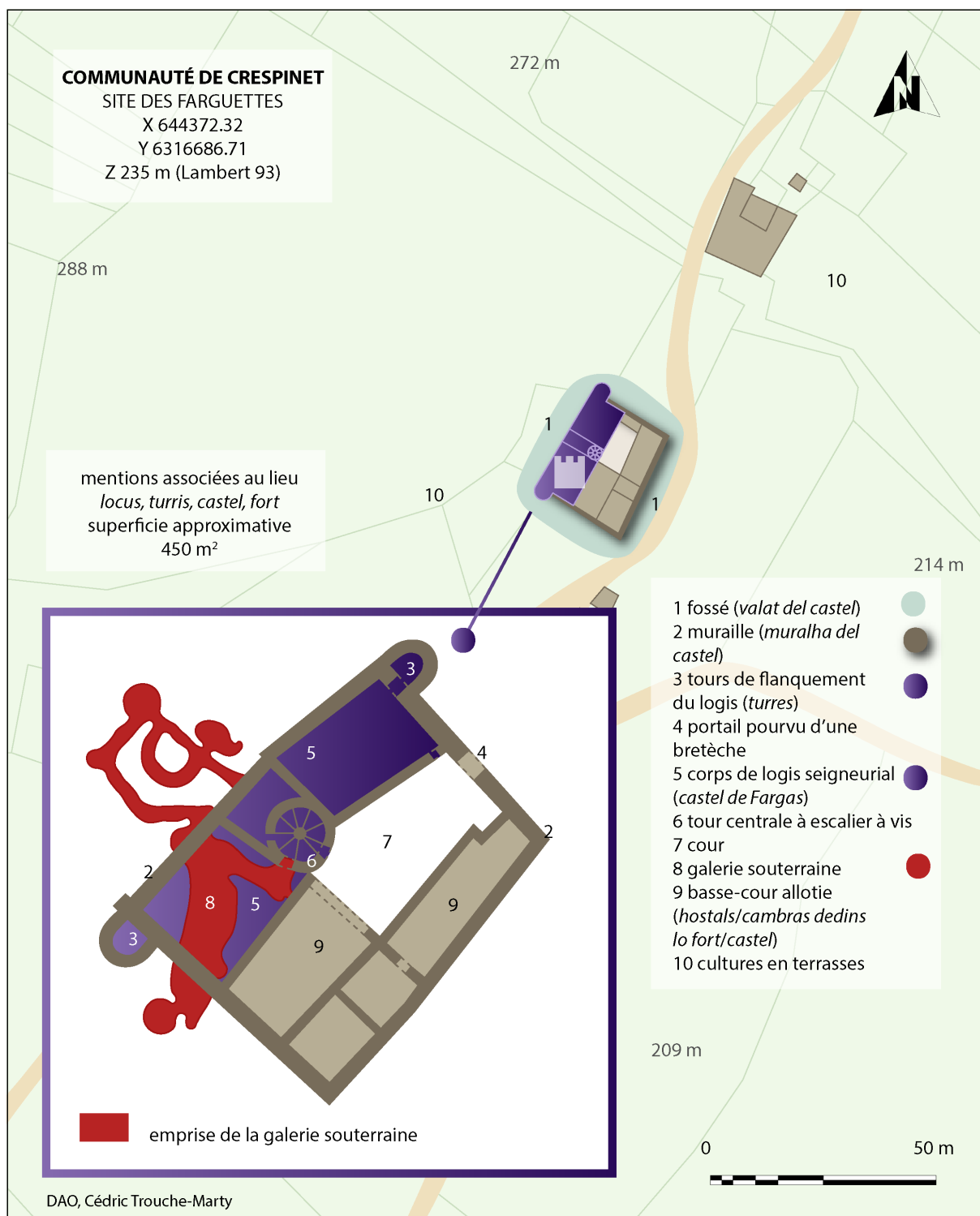


Fig. 69. Proposition de restitution partielle du réduit collectif des Farguettes d'après les lauzimes du XV<sup>e</sup> siècle, le plan cadastral de 1810 et le plan dressé par Louis Malet et Henri Prat.



Fig. 70. Maison forte des Farguettes, culture en terrasses (prise de vue aérienne par drone, Laurent Nion).



Fig. 71. Maison forte des Farguettes, corps de logis seigneurial flanqué de deux tours d'angle (prise de vue aérienne par drone, Laurent Nion).



Fig. 72. Maison forte des Farguettes, muraille de la basse-cour et des *hostals dedins lo castel* (flanc sud-est).



Fig. 73. Maison forte des Farguettes, cour centrale (prise de vue aérienne par drone, Laurent Nion).



Fig. 74. Plan cadastral des Farguettes (1810).





Fig. 75. Maison forte des Farguettes, portail (flanc nord-est).



Fig. 76. Maison forte des Farguettes, bretèche du portail



Fig. 77. Maison forte des Farguettes, flanc nord-est du corps de logis, ouverture de tir.



Fig. 78. Maison forte des Farguettes, esplanade (prise de vue aérienne par drone, Laurent Nion).

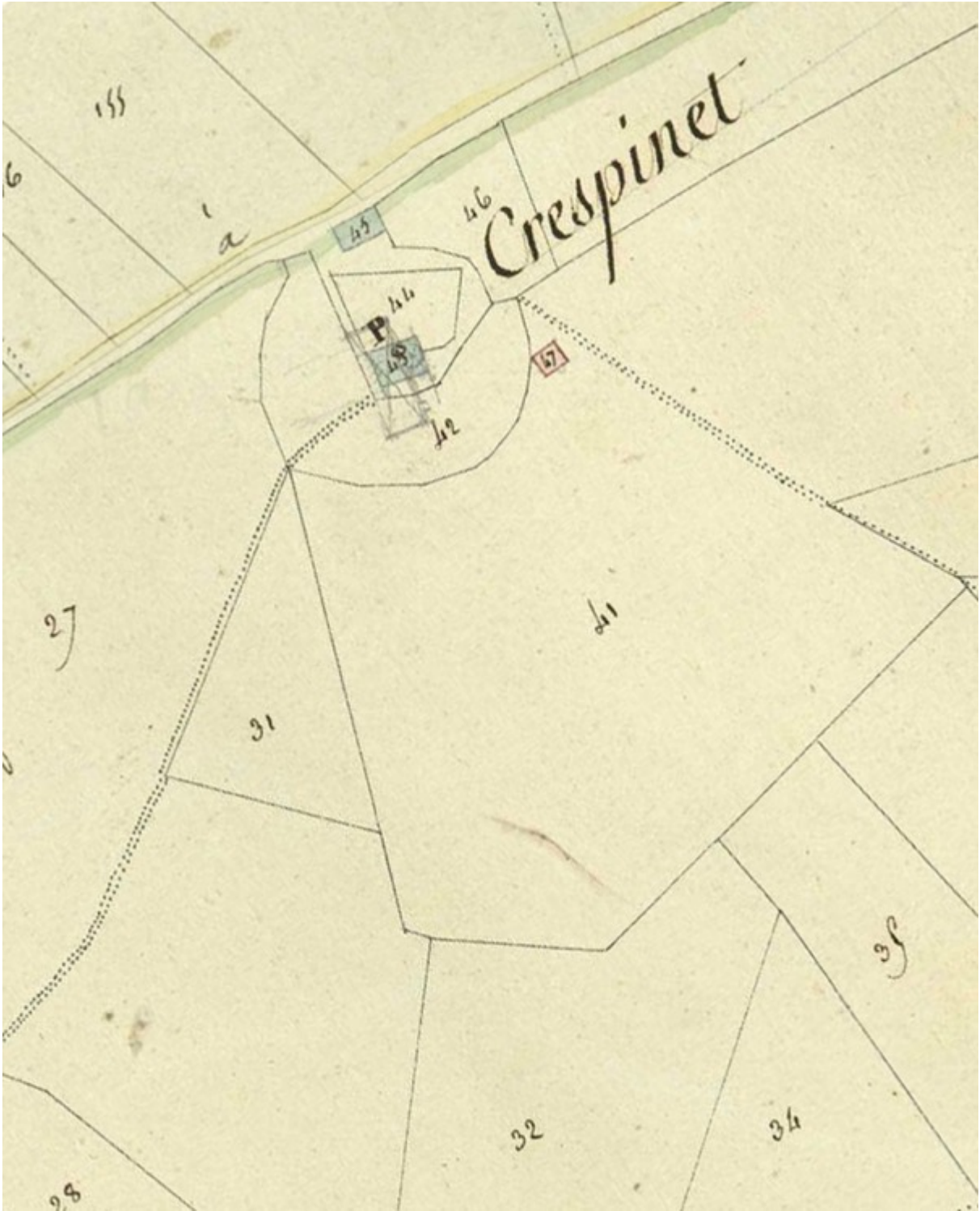


Fig. 79. Plan cadastral de Crespinet (1810).

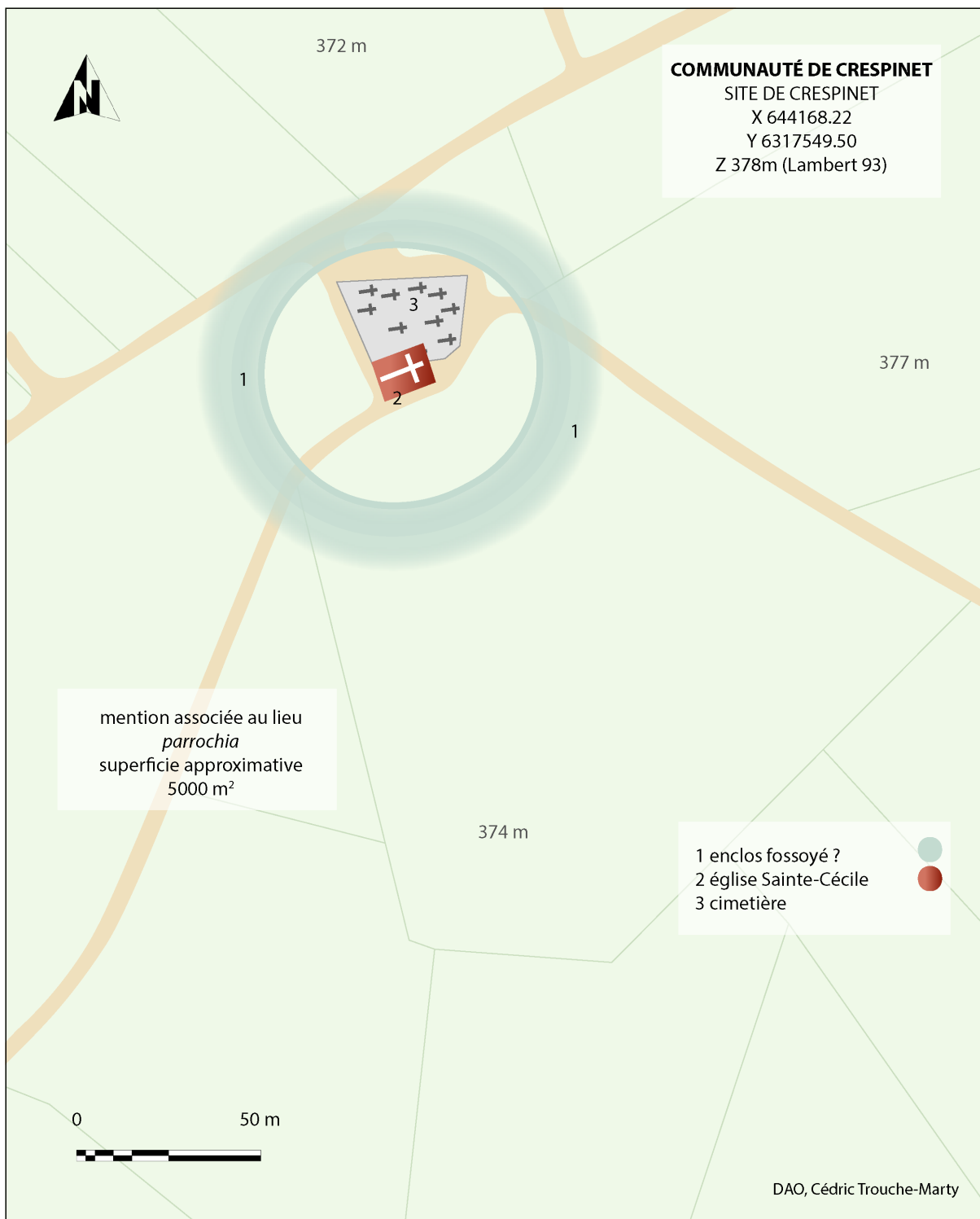


Fig. 80. Proposition de restitution du réduit collectif de Crespinet d'après le plan cadastral de 1810.



Fig. 81. Dénat, église Sainte-Marie, chapiteaux à feuilles d'acanthé et à sirènes bifides ; arc doubleau en plein cintre à double rouleau.

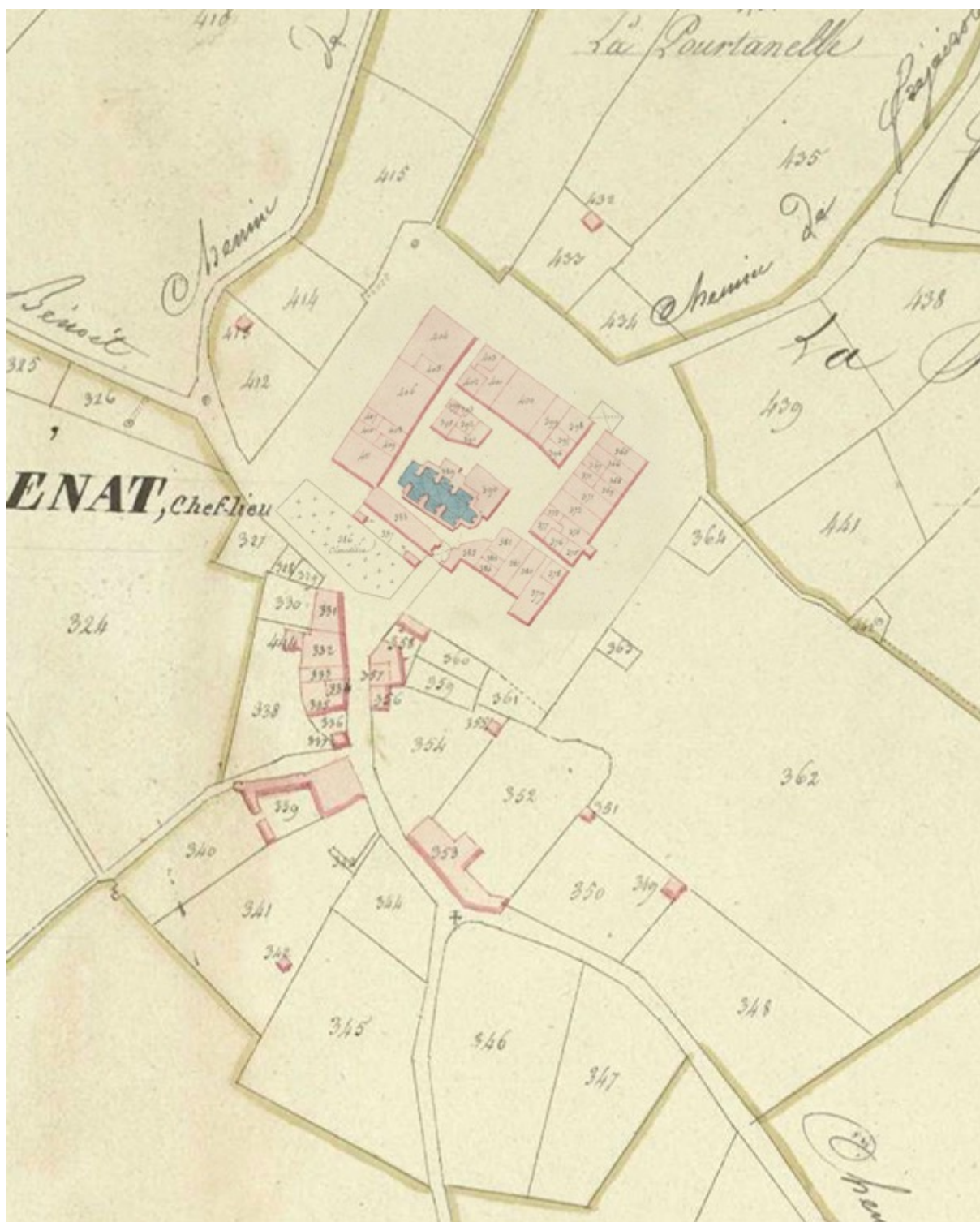


Fig. 82. Plan cadastral de Dénat (1818).



Fig. 83. Dénat, vue aérienne, vestiges du fossé sous la forme de mares à droite sur le cliché.



Fig. 84. Dénat, espace quadrangulaire du complexe fortifié (prise de vue aérienne par drone, Laurent Nion).

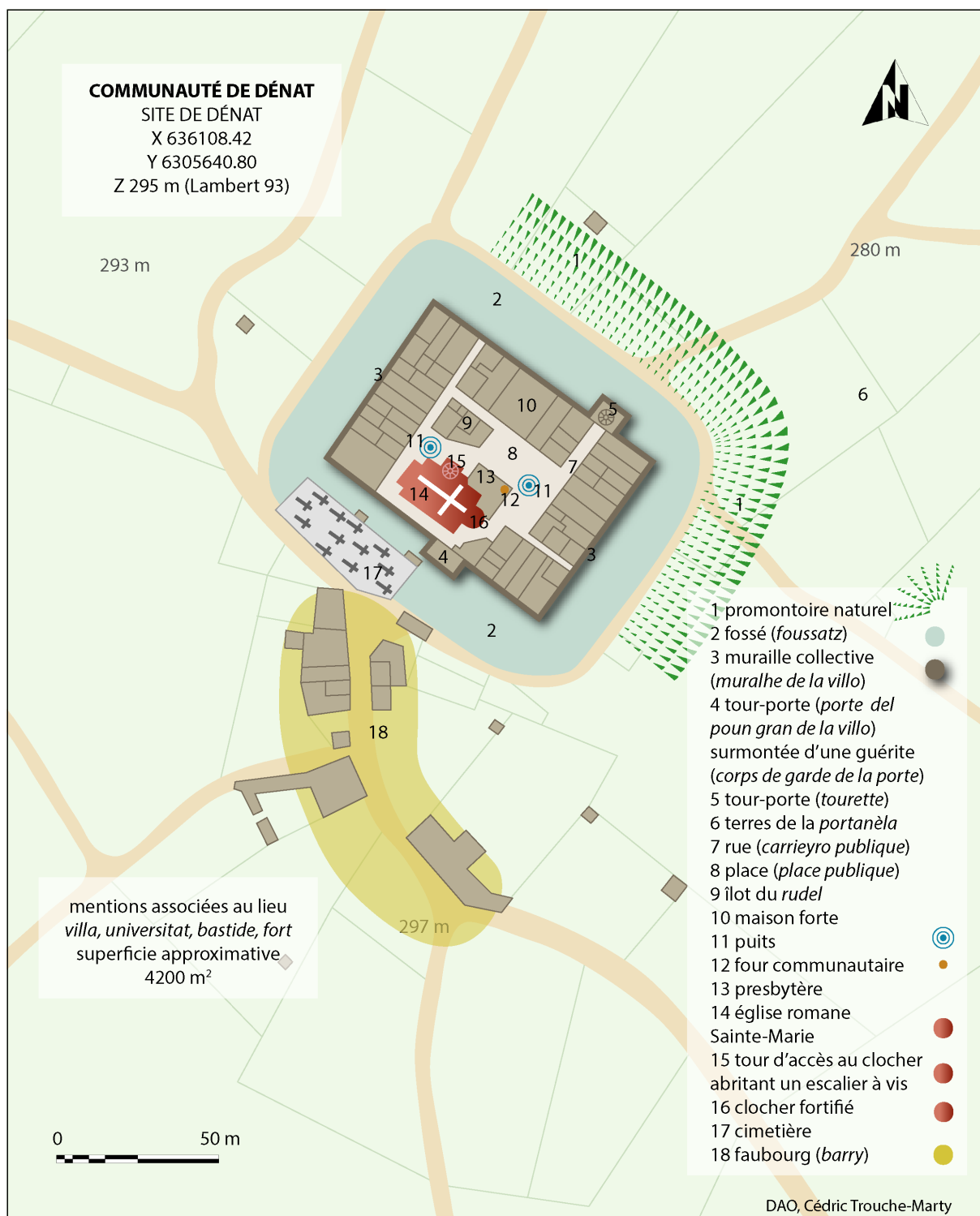


Fig. 85. Proposition de restitution partielle du complexe fortifié collectif de Dénat d'après le compoix de 1627, le plan cadastral de 1818 et les données actualisées de la DGFiP.





Fig. 86. Dénat, maisons à pans de bois et remplissage de terre.



Fig. 87. Dénat, maison forte, à droite sur le cliché.



Fig. 88. Dénat, respectivement puits de la place et puits de l'église.



Fig. 89. Dénat, clocher fortifié, XIV<sup>e</sup> siècle (prise de vue aérienne par drone, Laurent Nion).



Fig. 90. Dénat, clocher fortifié par une extension à cinq pans édiflée sur le chevet roman (prise de vue aérienne par drone, Laurent Nion).



Fig. 91. Dénat, baies géminées obturées (cliché, Roger Marty).



Fig. 92. Dénat, baies géminées réouvertes après restauration des façades.



Fig. 93. Dénat, clocher fortifié, vestiges de la cloison à ossature de bois et remplissage de terre.



Fig. 94. Dénat, clocher fortifié, pans de bois de la cloison médiane.



Fig. 95. Dénat, clocher fortifié, renforcements des solives des planchers des salles hautes (extension pentagonale).



Fig. 96. Dénat, clocher fortifié, ouverture de tir obturée.



Fig. 97. Dénat, clocher fortifié, lignes de renforcements (mur méridional).





Fig. 98. Dénat, clocher fortifié, lignes de renforcements (mur septentrional).



Fig. 99. Dénat, clocher fortifié, charpente.



Fig. 100. Dénat, clocher fortifié, vestiges du cloisonnement sommital (ossature en bois et remplissage en terre).



Fig. 101. Dénat, clocher fortifié, vestiges du cloisonnement sommital, renforcements du clayonnage pratiqués dans les moellons.



Fig. 102. Dénat, clocher fortifié, emmarchement de desserte des salles hautes.




Fig. 103. Dénat, clocher fortifié, remaniements sommitaux.



Fig. 104. Dénat, clocher fortifié, crénelage sous toiture, face est.



Fig. 105. Dénat, clocher fortifié, crénelage sous toiture, face nord.



© 2019 CTM

Fig. 106. Dénat, tour d'accès au clocher, ouvertures de tir.





Fig. 107. Dénat, tour d'accès au clocher, reconstruction du XVII<sup>e</sup> siècle (prise de vue aérienne par drone, Laurent Nion).



Fig. 108. Dénat, tour d'accès au clocher, renforcements du plancher sommital.



Fig. 109. Dénat, emprise de l'habitat vers 1960 (cliché, Roger Marty).



Fig. 110. Plan cadastral de Fauch (1819).



Fig. 111. Proposition de restitution partielle du complexe fortifié collectif de Fauch d'après le compoix de 1690 et le plan cadastral de 1819.



Fig. 112. Fauch, talus nord-ouest de l'enclos.



Fig. 113. Fauch, ouvertures de tir (XVI<sup>e</sup>-XVII<sup>e</sup> siècle).



Fig. 114. Fauch, église Saint-Vincent, baie à ornementation trilobée.



Fig. 115. Fauch, église Saint-Vincent, élément de corniche sculptée à décor de chimères.



Fig. 116. Plan cadastral de Férols (1824).

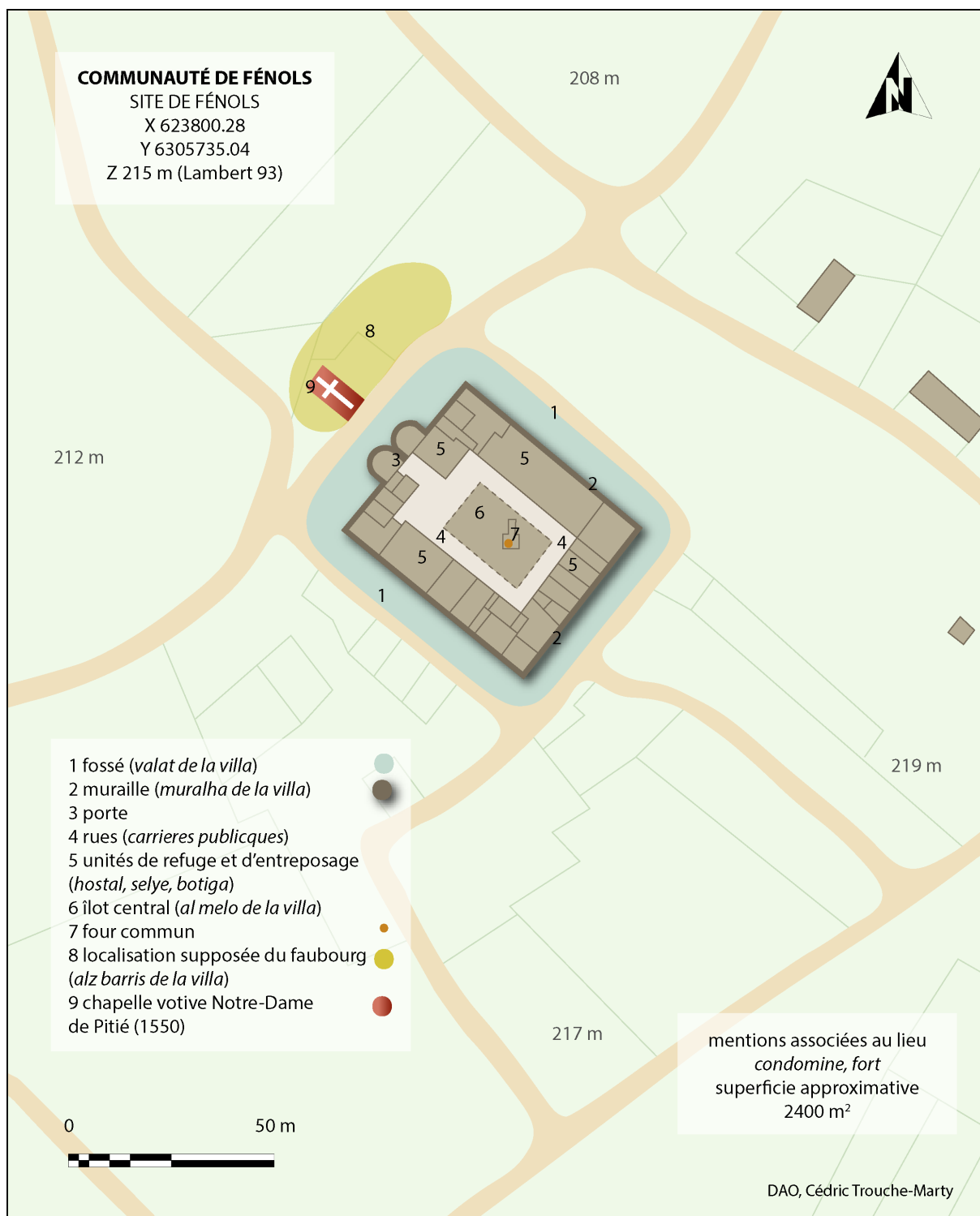


Fig. 117. Proposition de restitution partielle du réduit collectif de Fénols d'après le compoix de 1560 et le plan cadastral de 1824.





Fig. 118. Fénols, réduit collectif, portion nord-ouest de la muraille.



Fig. 119. Fénols, réduit collectif, angle occidental interne (cliché, Jean Gasc).




Fig. 120. Férols, réduit collectif, unité bâtie en encorbellement à pans de bois.



Fig. 121. Férols, réduit collectif, vestiges de la structure à pans de bois et remplissage de terre d'un module de refuge et d'entreposage.



© 2019 CTM  
Fig. 122. Fénelles, réduit collectif, portion conservée de la muraille.



© 2019 CTM

Fig. 123. Fénols, réduit collectif, ouverture défensive à ébrasement intérieur pratiquée dans la muraille.



Fig. 124. Fénols, réduit collectif, muraille nord-ouest.



Fig. 125. Fénols, réduit collectif, muraille nord-ouest, ouverture de tir.



Fig. 126. Fénols, réduit collectif, muraille nord-ouest, ouverture de tir.

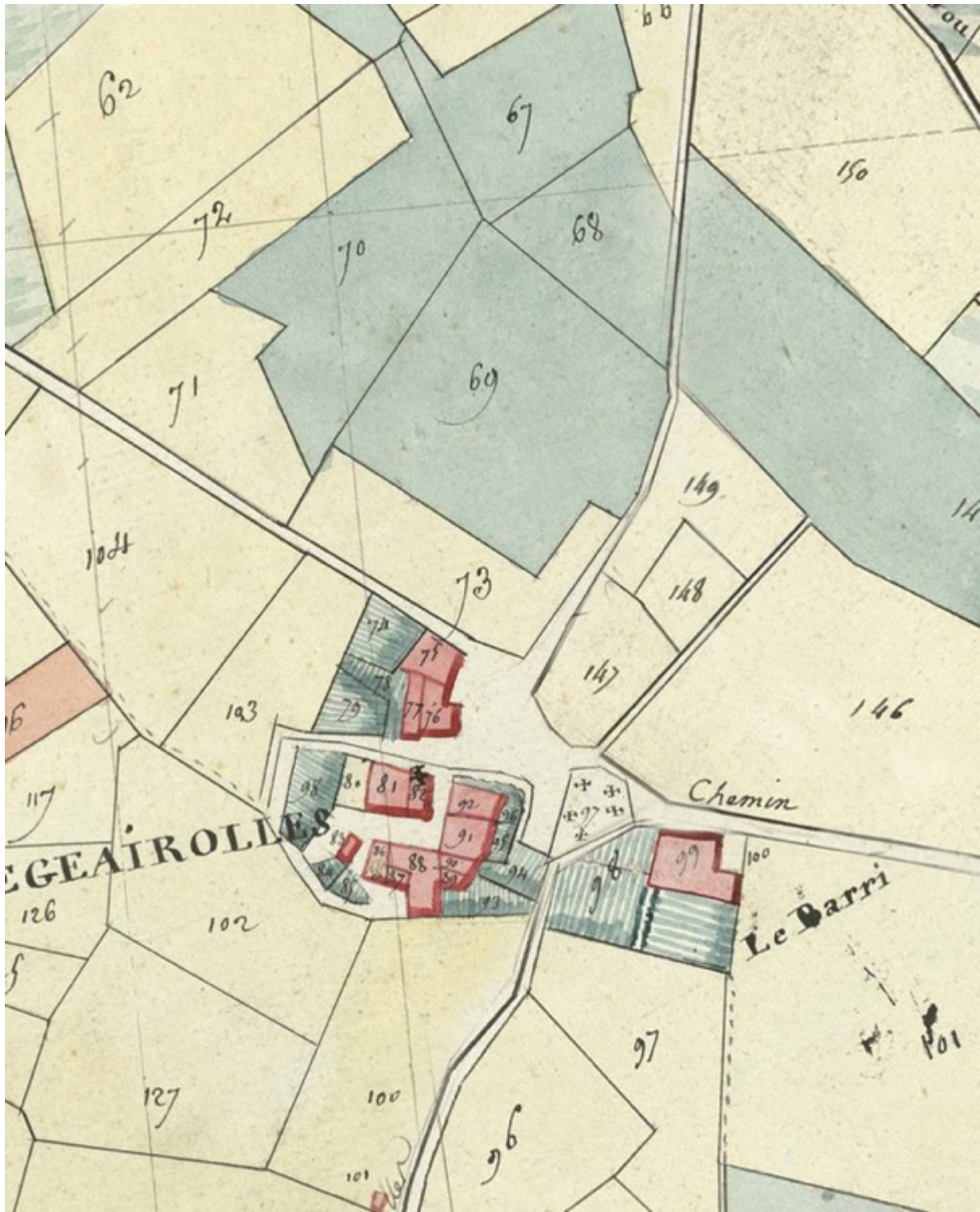


Fig. 127. Plan cadastral de Fréjairolles (1808).

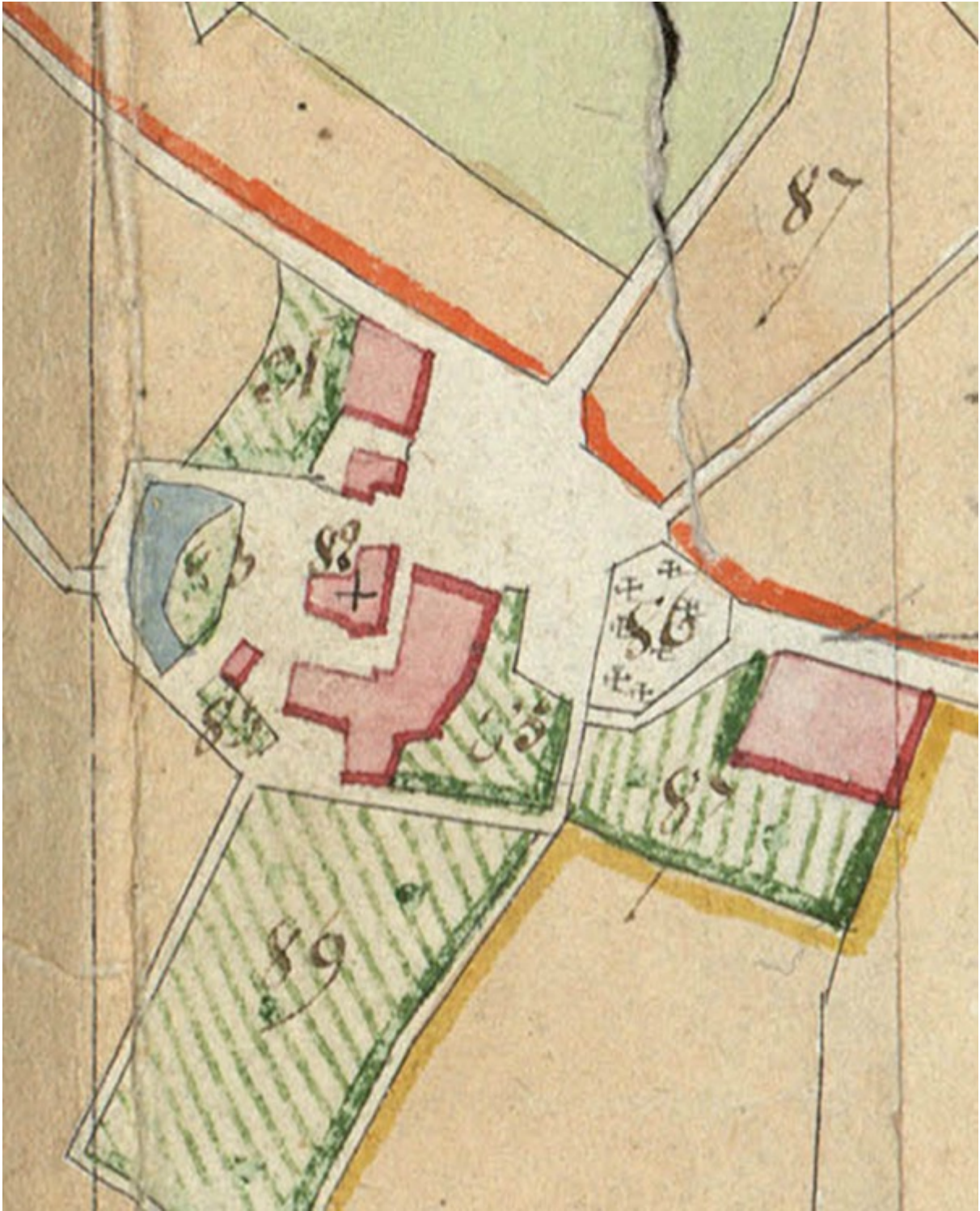


Fig. 128. Plan cadastral de Fréjairolles, tableau d'assemblage (1808).



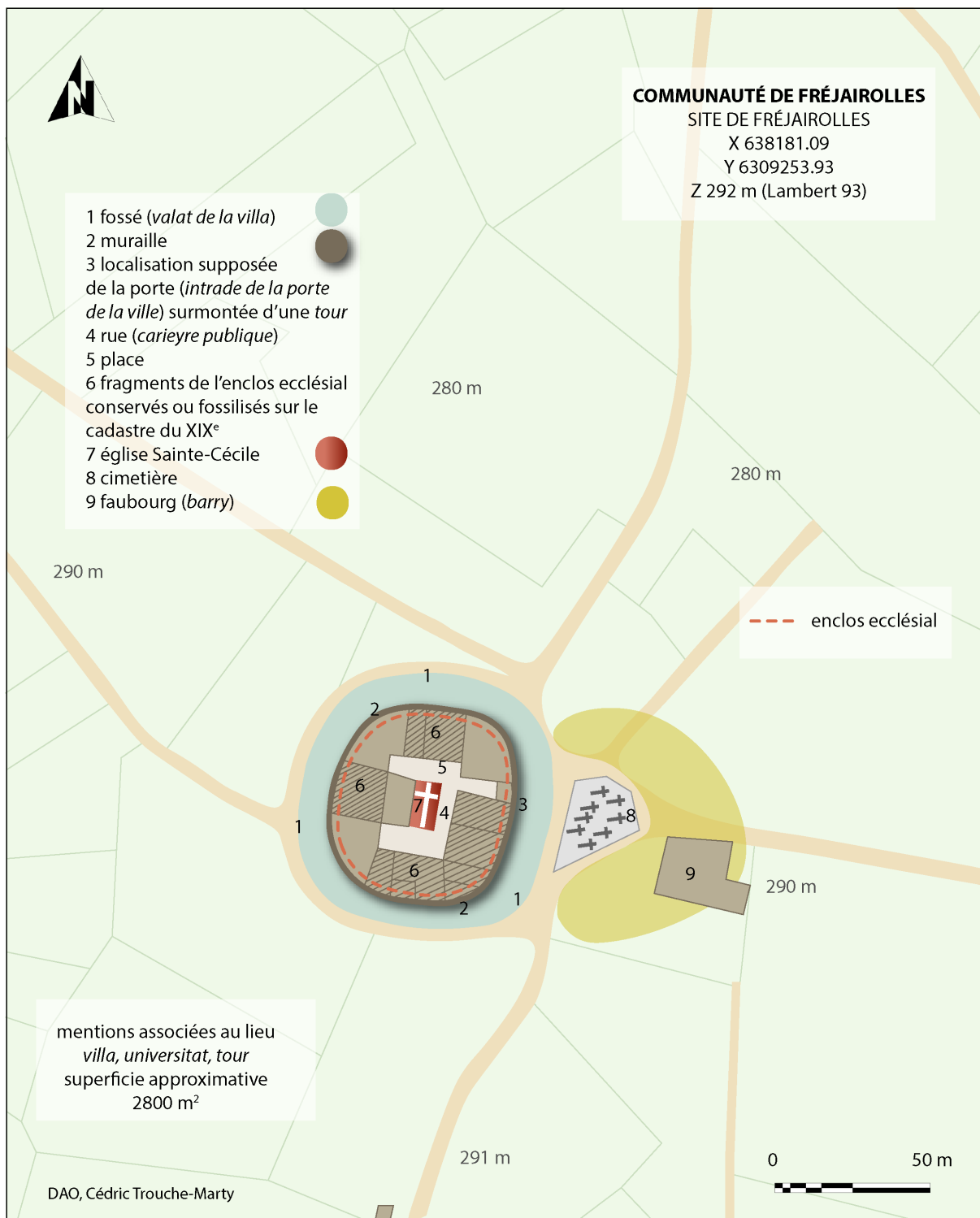


Fig. 129. Proposition de restitution partielle du complexe fortifié de Fréjairolles d'après le compoix de 1608 et le plan cadastral de 1808.



Fig. 130. Plan cadastral de Grèzes (1835).



Fig. 131. Maison forte de Rayssac, corps de logis seigneurial.

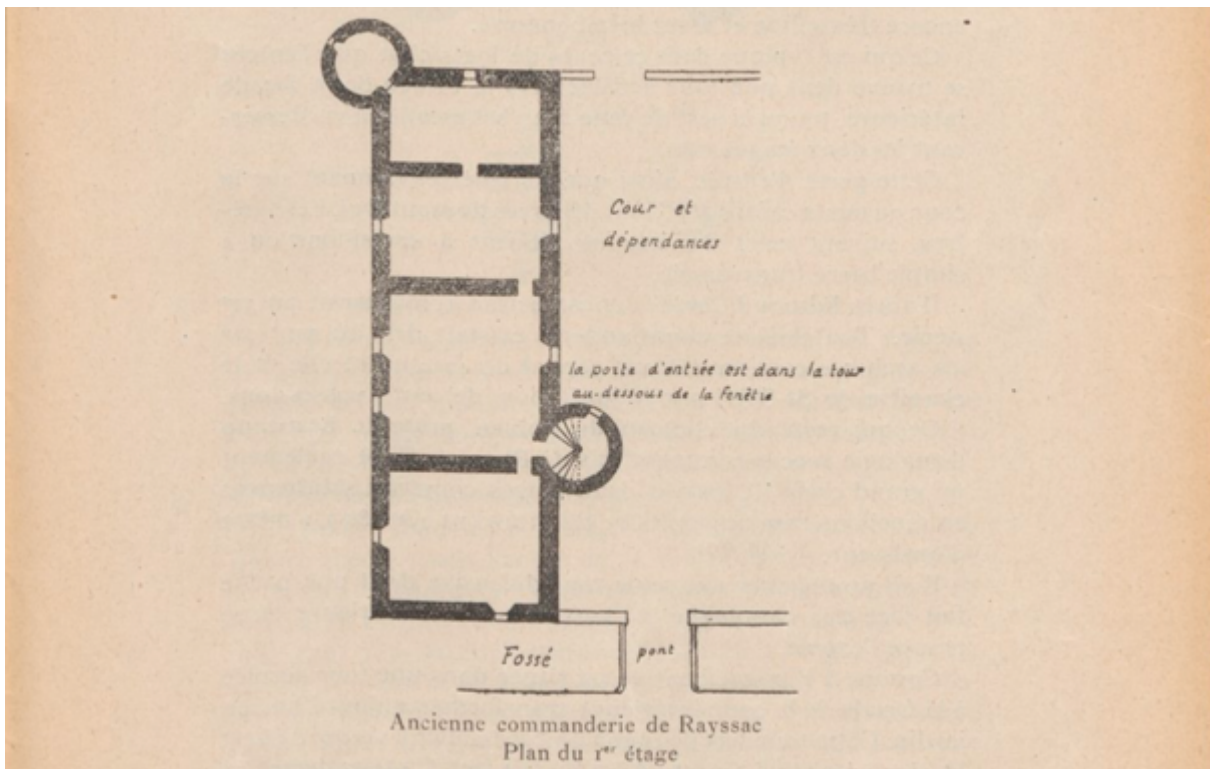


Fig. 132. Maison forte de Rayssac, plan du corps de logis d'après Louis Brieuessel.



Fig. 133. Château de La Roque d'Arifat, porte (schiste).



Fig. 134. Château de La Roque d'Arifat, tour maîtresse.

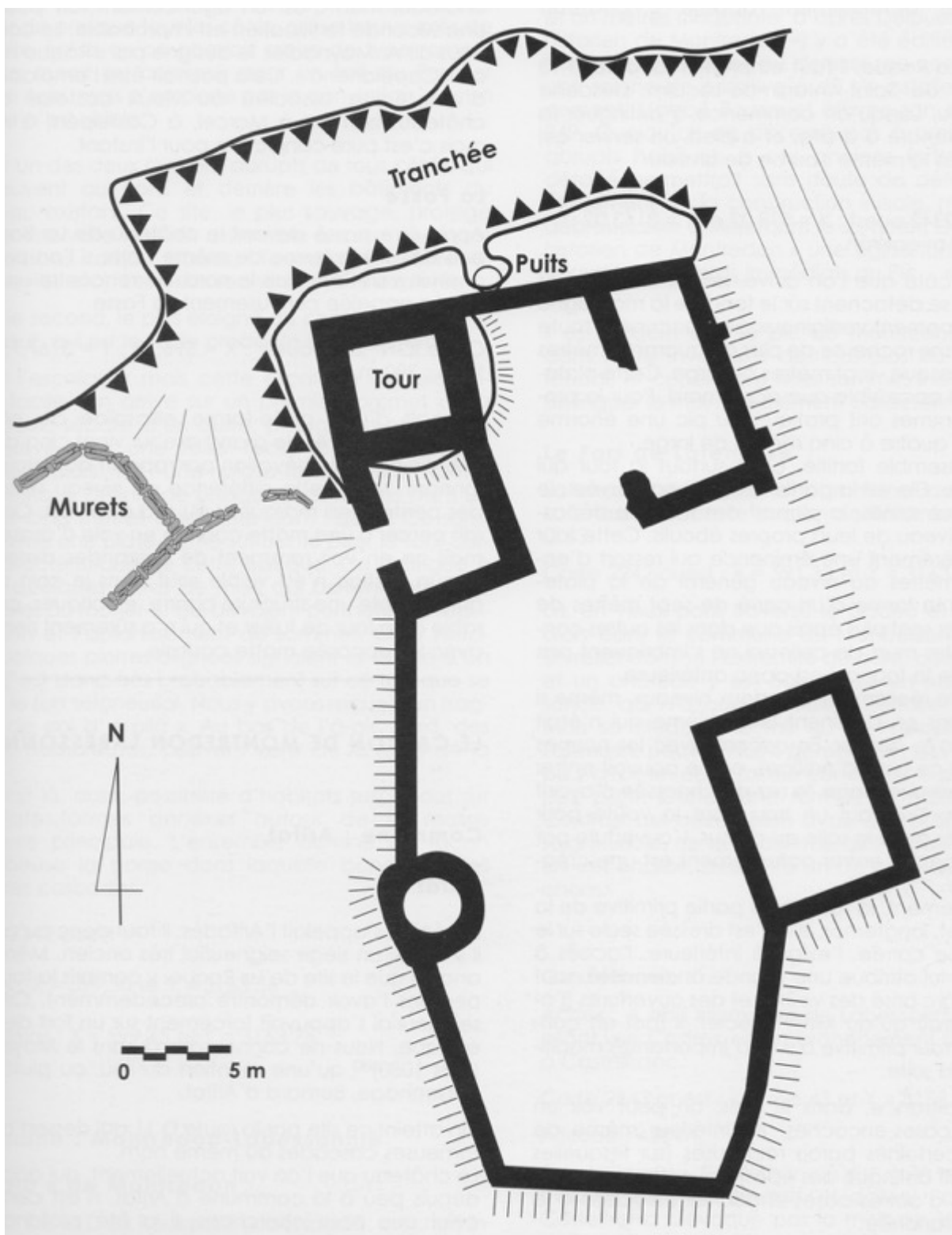


Fig. 135. Plan du château de La Roque d'Arifat d'après Louis Malet.



Fig. 136. Labastide-Débat, vue générale, élévations sud.

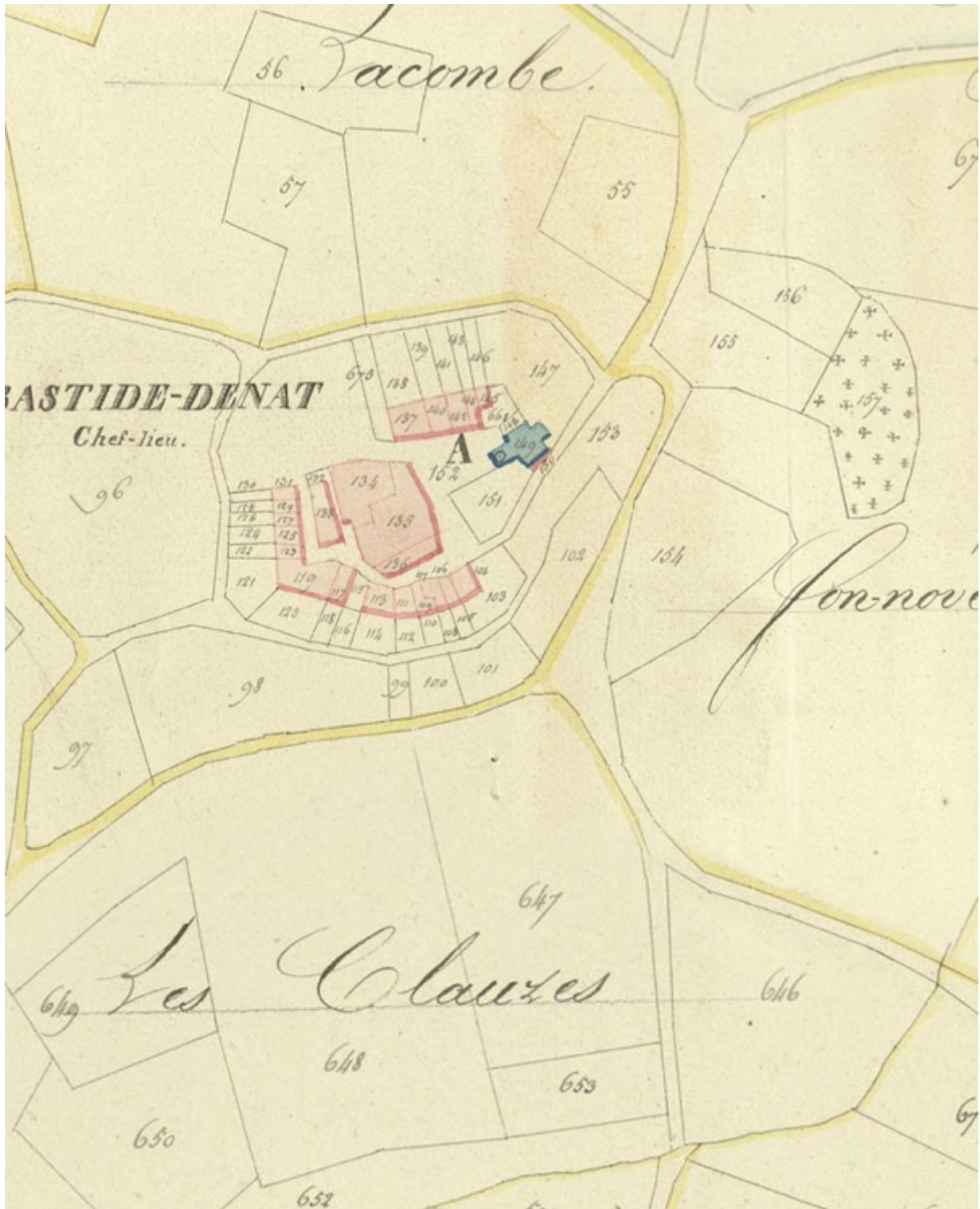


Fig. 137. Plan cadastral de Labastide (1818).



Fig. 138. Labastide-Débat, *oculus* encadré de branches de laurier.



Fig. 139. Labastide-Débat, encadrement de porte d'inspiration dorique.





Fig. 140. Labastide-Débat, maison *de la Gleye*, chaînage d'angle.



Fig. 141. Labastide-Débat, maison *de la Gleye*, lindeau en accolade, XV<sup>e</sup> siècle.



Fig. 142. Labastide-Débat, tour maîtresse du château, XII<sup>e</sup> siècle.



Fig. 143. Labastide-Débat, citerne en berceau plein cintre, XII<sup>e</sup> siècle.



Fig. 144. Labastide-Débat, citerne, acheminement des eaux de ruissellement.



Fig. 145. Labastide-Débat, tour maîtresse, baie en plein cintre et archère à étrier.



Fig. 146. Labastide-Débat, puits seigneurial de creusement médiéval.



Fig. 147. Labastide-Débat, *aula*, chapiteau à feuilles d'acanthé, XIII<sup>e</sup> siècle.



© 2018 CTM

Fig. 148. Labastide-Débat, *aula*, départ d'ogive, XIII<sup>e</sup> siècle.



Fig. 149. Labastide-Débat, *aula*, chapiteaux à feuilles d'acanthé.



Fig. 150. Labastide-Débat, *aula*, linteau monolithique trilobé à motifs végétaux, XIII<sup>e</sup> siècle.



Fig. 151. Labastide-Débat, *aula*, escalier à vis.



Fig. 152. Labastide-Débat, *aula*, tour de l'escalier à vis percée d'archères.



Fig. 153. Labastide-Débat, *aula*, porte en arc brisé à double rouleau (cliché, Jean-Pierre Lallée).





Fig. 154. Labastide-Débat, aula, fac-similé de la porte médiévale.



Fig. 155. Labastide-Débat, parements d'appareil médiéval.



Fig. 156. Labastide-Débat, angle sud-ouest de la muraille, hôtel Dupuy.



Fig. 157. Labastide-Débat, angle sud-ouest de la muraille collective (prise de vue aérienne par drone, Laurent Nion).



© 2018 CTM  
Fig. 158. Labastide-Débat, hôtel Dupuy, façade du XVI<sup>e</sup> siècle à croisées de meneaux chanfreinés et fenêtres à traverse.



Fig. 159. Labastide-Débat, hôtel Dupuy, cloison à ossature de bois (cliché, Jean-Pierre Lallée).



Fig. 160. Labastide-Débat, hôtel Dupuy, voûte en berceau plein cintre, fin du XIII<sup>e</sup> siècle.



Fig. 161. Labastide-Débat, hôtel Dupuy, brique foraine, traces de préhension.



Fig. 162. Labastide-Débat, hôtel Dupuy, cheminée d'Antoine Dupuy, XVI<sup>e</sup> siècle (cliché, DRAC Occitanie).



Fig. 163. Labastide-Débat, muraille collective, portion sud-ouest.



Fig. 164. Labastide-Débat, muraille collective, élévation sud (prise de vue aérienne par drone, Laurent Nion).



Fig. 165. Labastide-Débat, muraille collective, portion sud-est.



Fig. 166. Labastide-Débat, muraille collective méridionale à gauche sur le cliché, hôtel Dupuy au fond, château central à droite (prise de vue aérienne par drone, Laurent Nion).

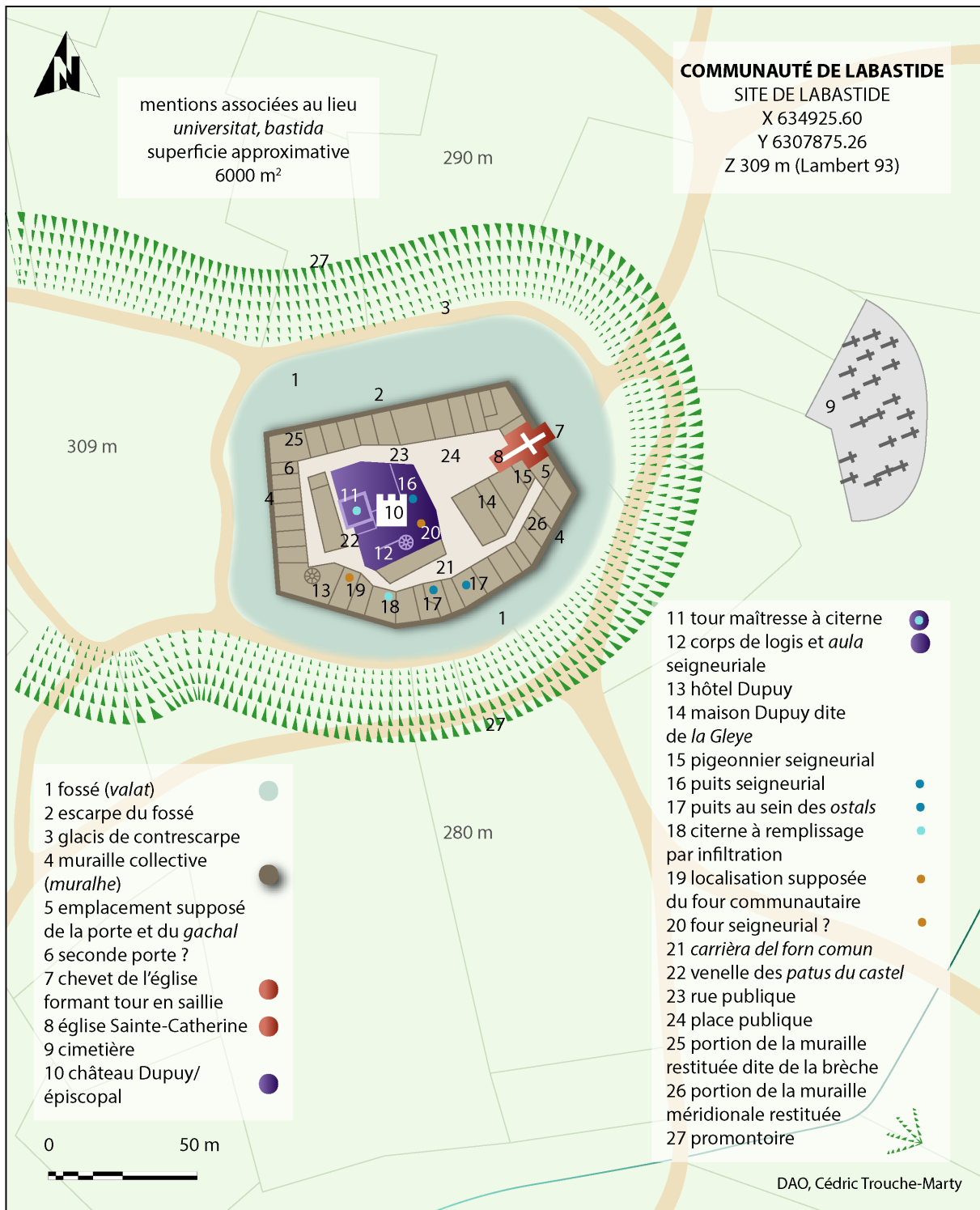


Fig. 167. Proposition de restitution partielle du complexe fortifié de Labastide-Épiscopale d'après le plan cadastral de 1818, le compoix de 1601 et les observations *in situ*.





Fig. 168. Labastide-Débat, fossé, escarpe septentrionale.



Fig. 169. Labastide-Débat, glacis de contrescarpe septentrional, vers 1930 (cliché, Jean-Pierre Lallée).



Fig. 170. Labastide-Dénat, emplacement supposé de la porte à proximité du pigeonier seigneurial, vers 1930 (cliché, Jean-Pierre Lallée).



Fig. 171. Labastide-Dénat, chapelle, peinture murale, martyre de sainte Catherine (XIV<sup>e</sup> siècle).



Fig. 172. Labastide-Débat, église Sainte-Catherine, chevet formant tour en saillie sur l'enceinte collective, XIV<sup>e</sup> siècle.



Fig. 173. Labastide-Débat, chevet formant tour en saillie sur l'enceinte (prise de vue aérienne par drone, Laurent Nion).



Fig. 174. Labastide-Débat, église Sainte-Catherine, murs du transept et du chevet percés d'archères.



Fig. 175. Labastide-Débat, église Sainte-Catherine, vestiges d'un escalier conduisant sur le chœur.



Fig. 176. Labastide-Débat, *carriera del forn comun* dans le compoix de 1601.



Fig. 177. Labastide-Débat, place.



Fig. 178. Plan cadastral de Laboutarié (1818).

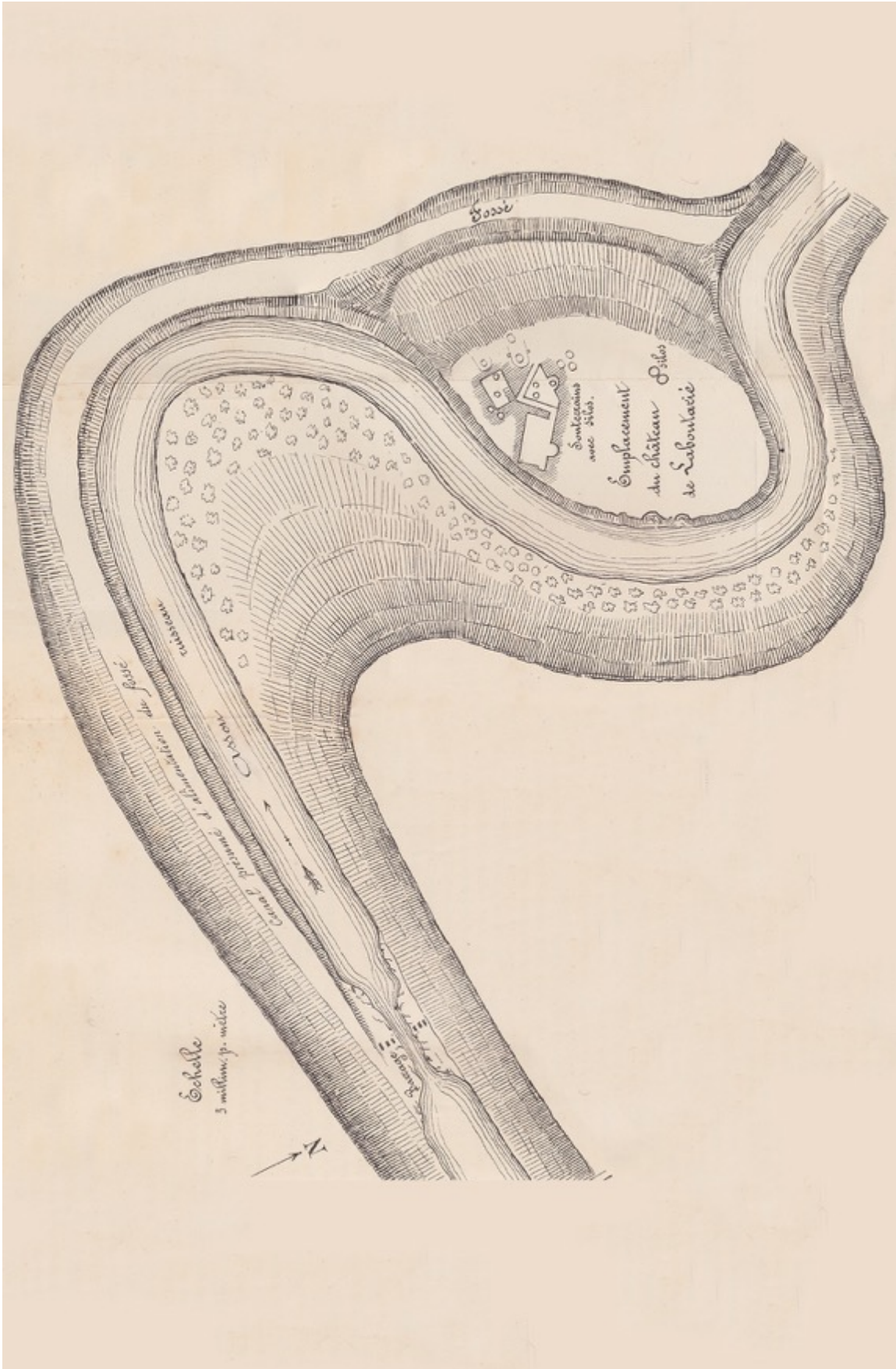


Fig. 179. Plan du site de Laboutarié réalisé par Félix Lacroix.



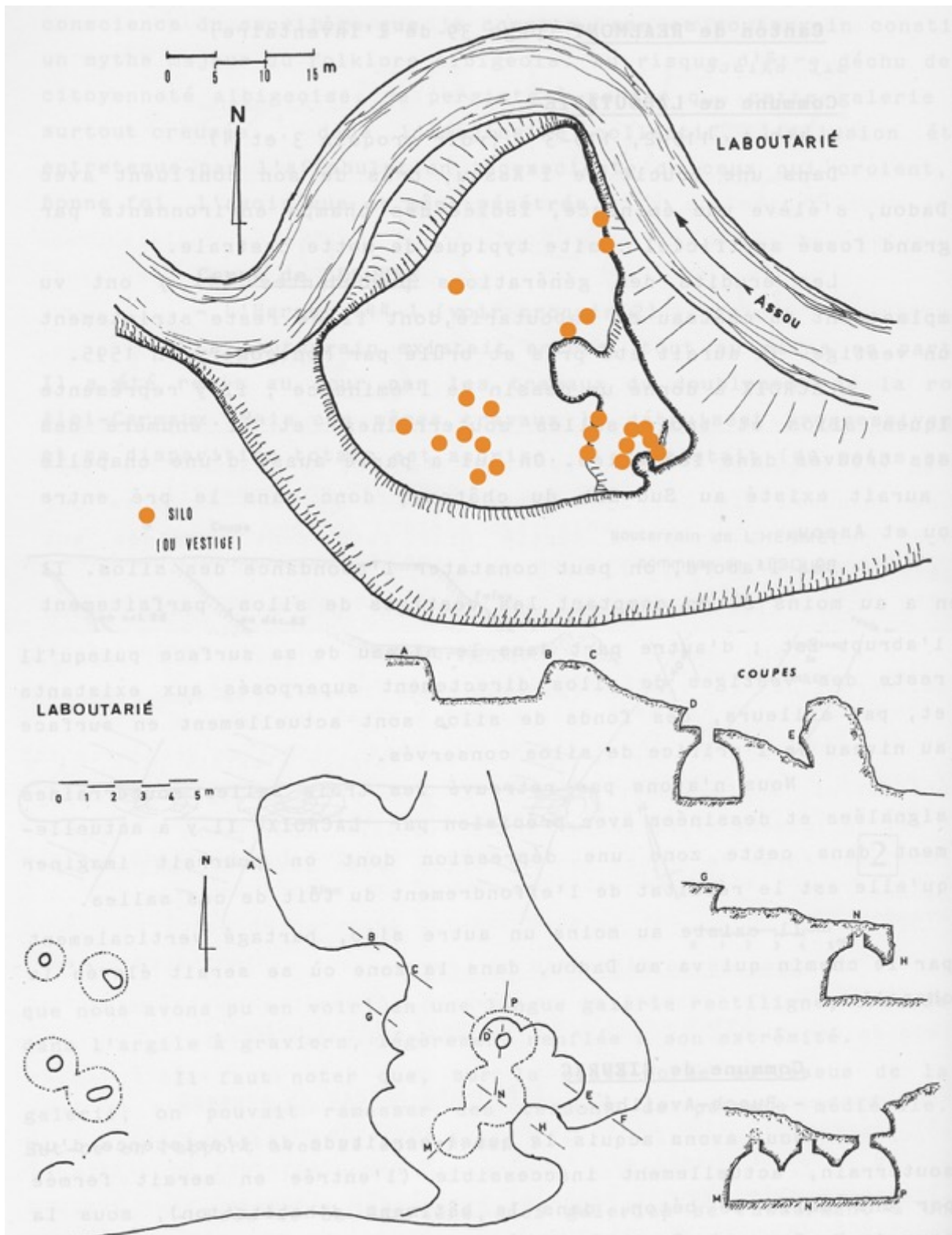


Fig. 180. Localisation et coupes des silos dénombrés par Louis Malet.



Fig. 181. Mobilier collecté dans les silos du réduit de Laboutarié.

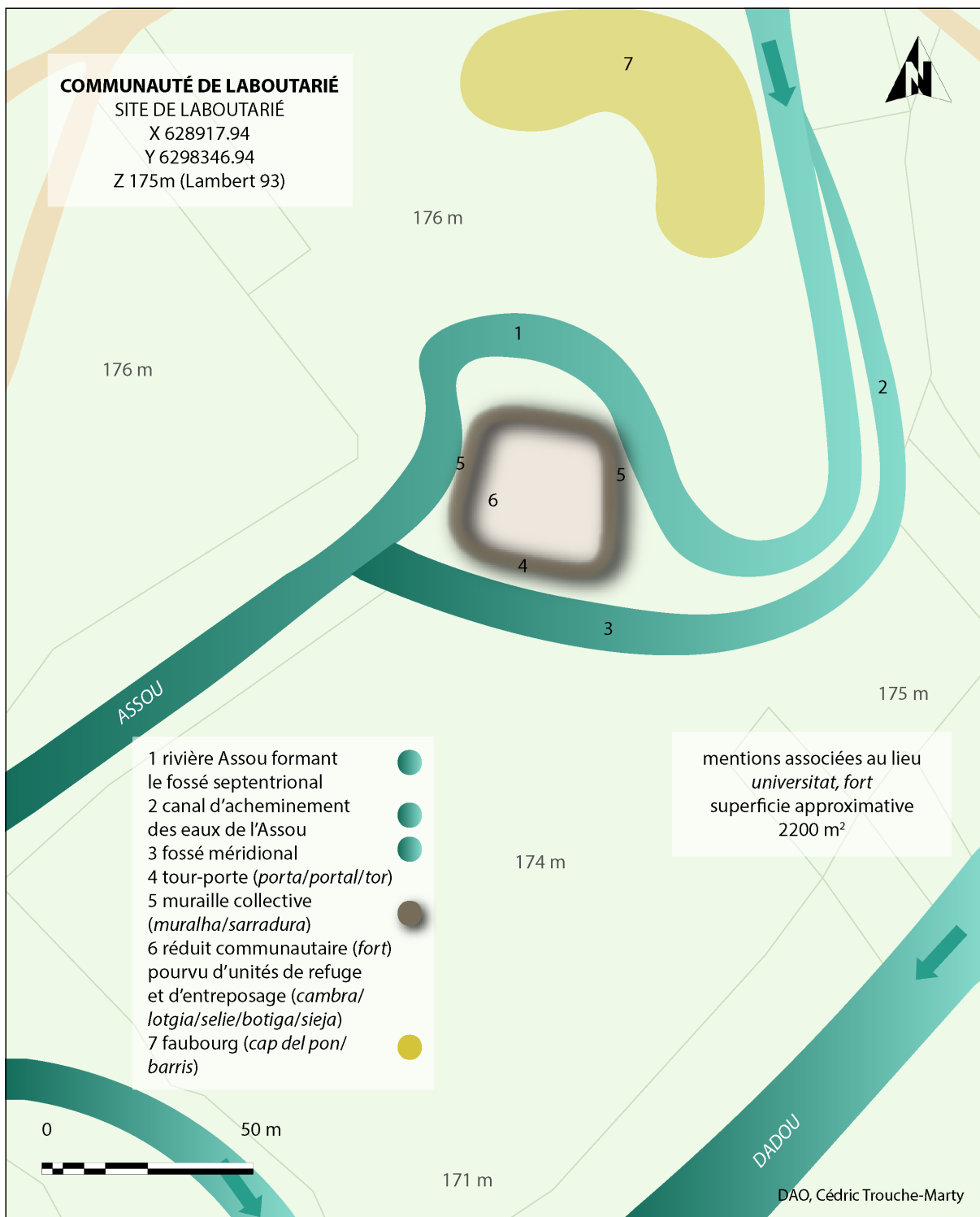


Fig. 182. Proposition de restitution partielle du réduit communautaire de Laboutarié d'après le plan cadastral de 1818 et le compoix de 1474.

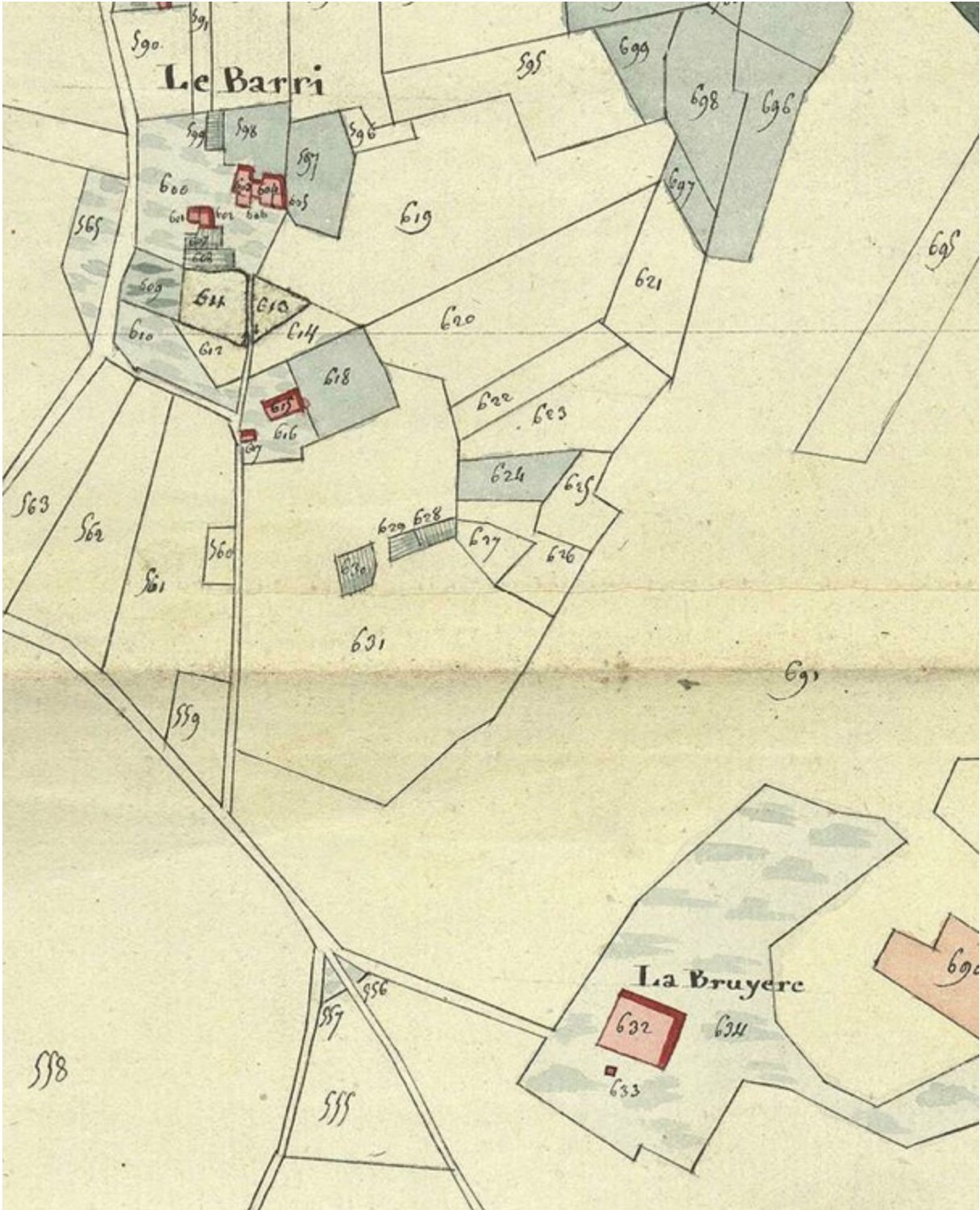


Fig. 183. Plan cadastral de Labruguière (1808).



Fig. 184. Plan cadastral de Lamillarié (1818).

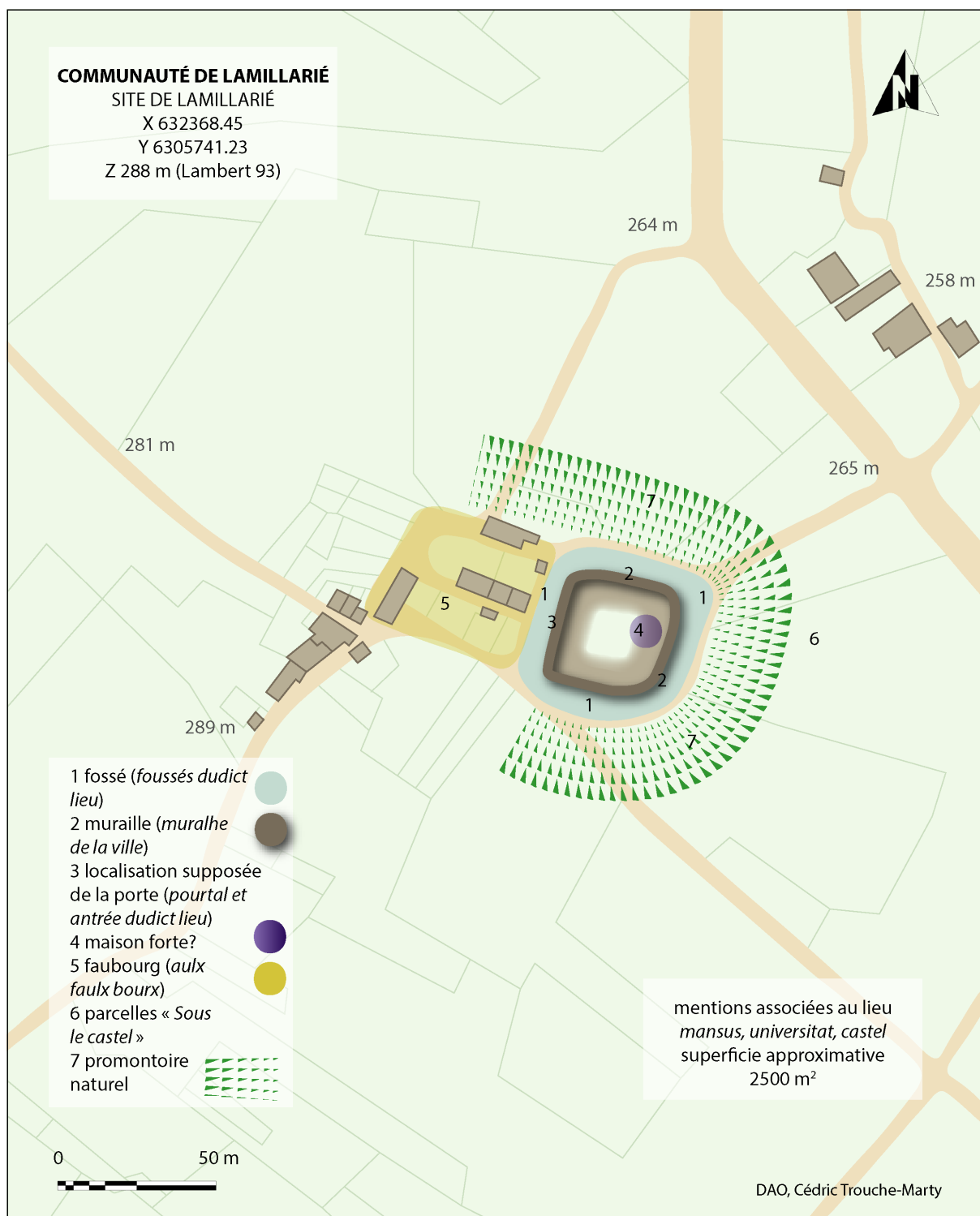


Fig. 185. Proposition de restitution partielle du réduit communautaire de Lamillarié d'après le plan cadastral de 1818, le compoix de 1594 et les observations *in situ*.



Fig. 186. Aire du réduit communautaire de Lamillarié.



Fig. 187. Le lieu de Léjos (prise de vue aérienne par drone, Laurent Nion).

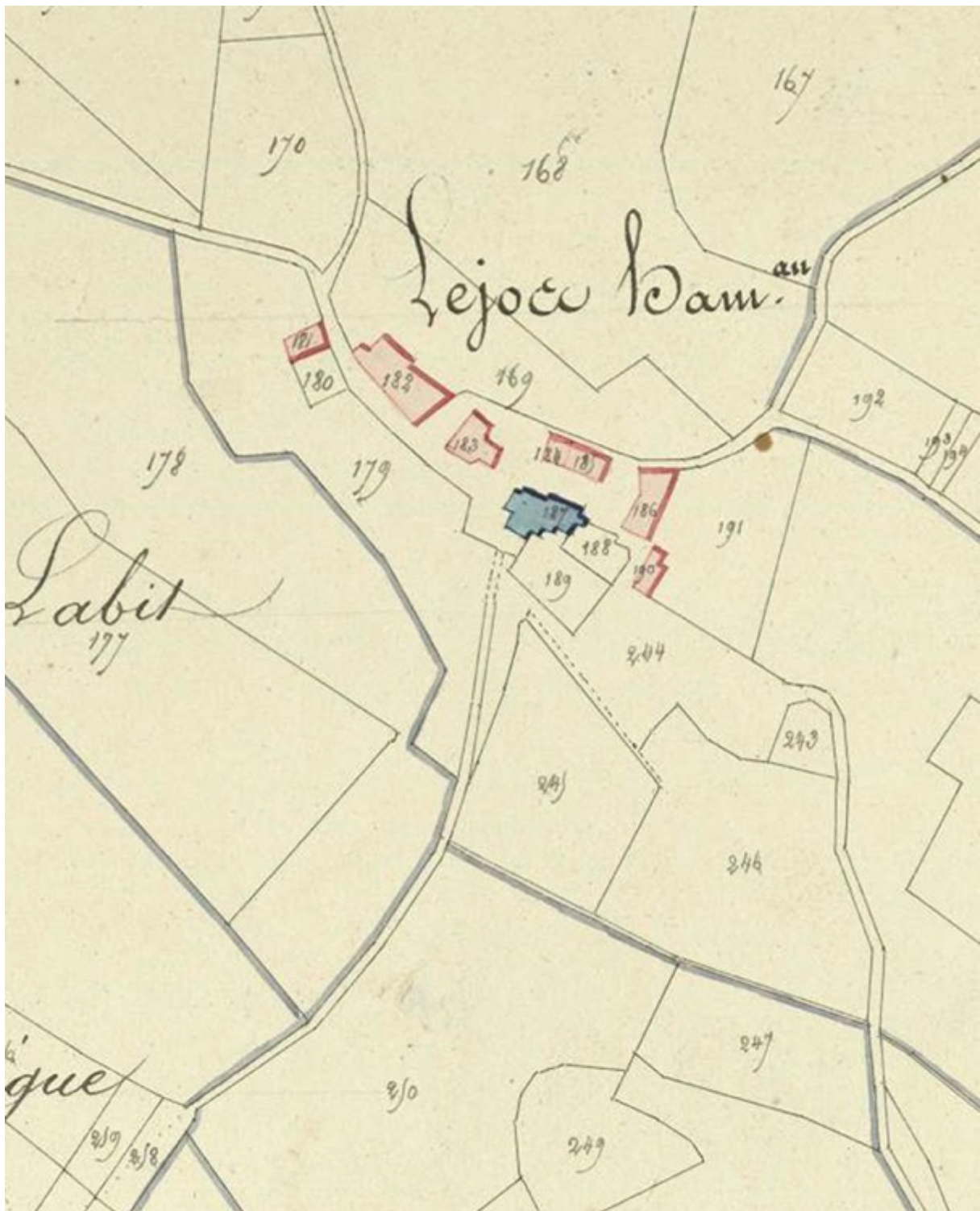


Fig. 188. Plan cadastral de Léjos (1818).





Fig. 189. Léjos, église Saint-André, voûte sur croisées d'ogives.



Fig. 190. Léjos, église Saint-André, tour d'accès aux salles hautes pourvue d'une bretèche.



Fig. 191. Léjos, église Saint-André, espace de refuge et d'entreposage aménagé sur l'extrados de la voûte de la nef (prise de vue aérienne par drone, Laurent Nion).



Fig. 192. Léjos, église Saint-André, façade septentrionale aveugle.



Fig. 193. Léjos, église Saint-André, vraisemblable date de la reconstruction.



Fig. 194. Léjos, église Saint-André, reprise de maçonnerie.



Fig. 195. Léjos, église Saint-André, façade méridionale, ouverture de tir.



Fig. 196. Léjos, église Saint-André, espace de refuge et d'entreposage aménagé sur l'*extrados* de la voûte de la nef.



Fig. 197. Plan cadastral du Bruc (1831).



Fig. 198. Plan cadastral du Travet (1836).

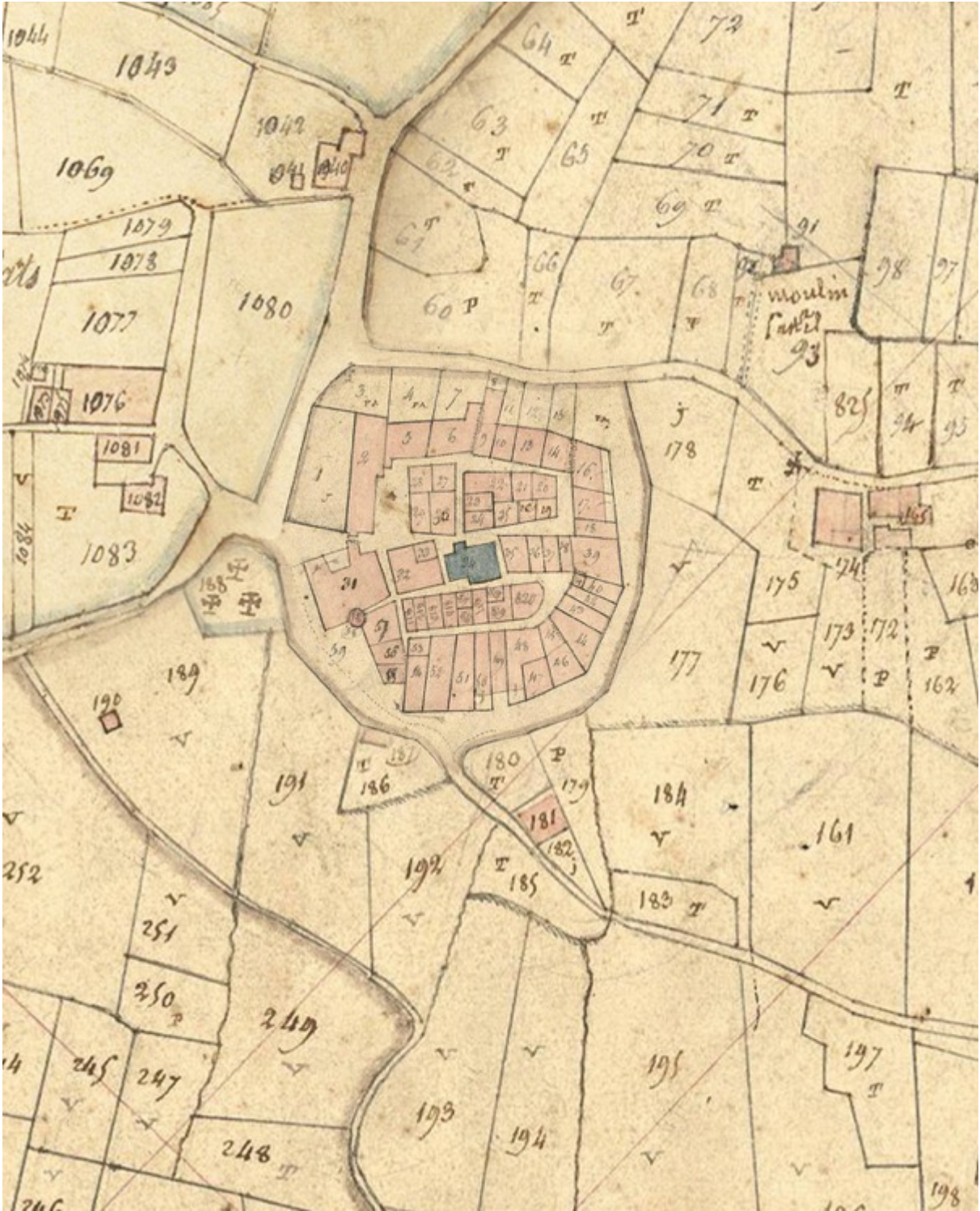


Fig. 199. Plan cadastral des Avalats (s.d.).



Fig. 200. Les Avalats, emprise du *circuitus* (prise de vue aérienne par drone, Laurent Nion).



Fig. 201. Les Avalats, muraille collective, frange méridionale.





Fig. 202. Les Avalats, *hostalhs* formant la muraille, frange méridionale.



Fig. 203. Les Avalats, porte principale.



Fig. 204. Les Avalats, arc d'entrée de la porte, claveaux en pierre calcaire.



Fig. 205. Les Avalats, vue aérienne (IGN, FEDER, Région Occitanie), rangée de maisons édifiées dans le fossé (versants sud-ouest, sud et sud-est).

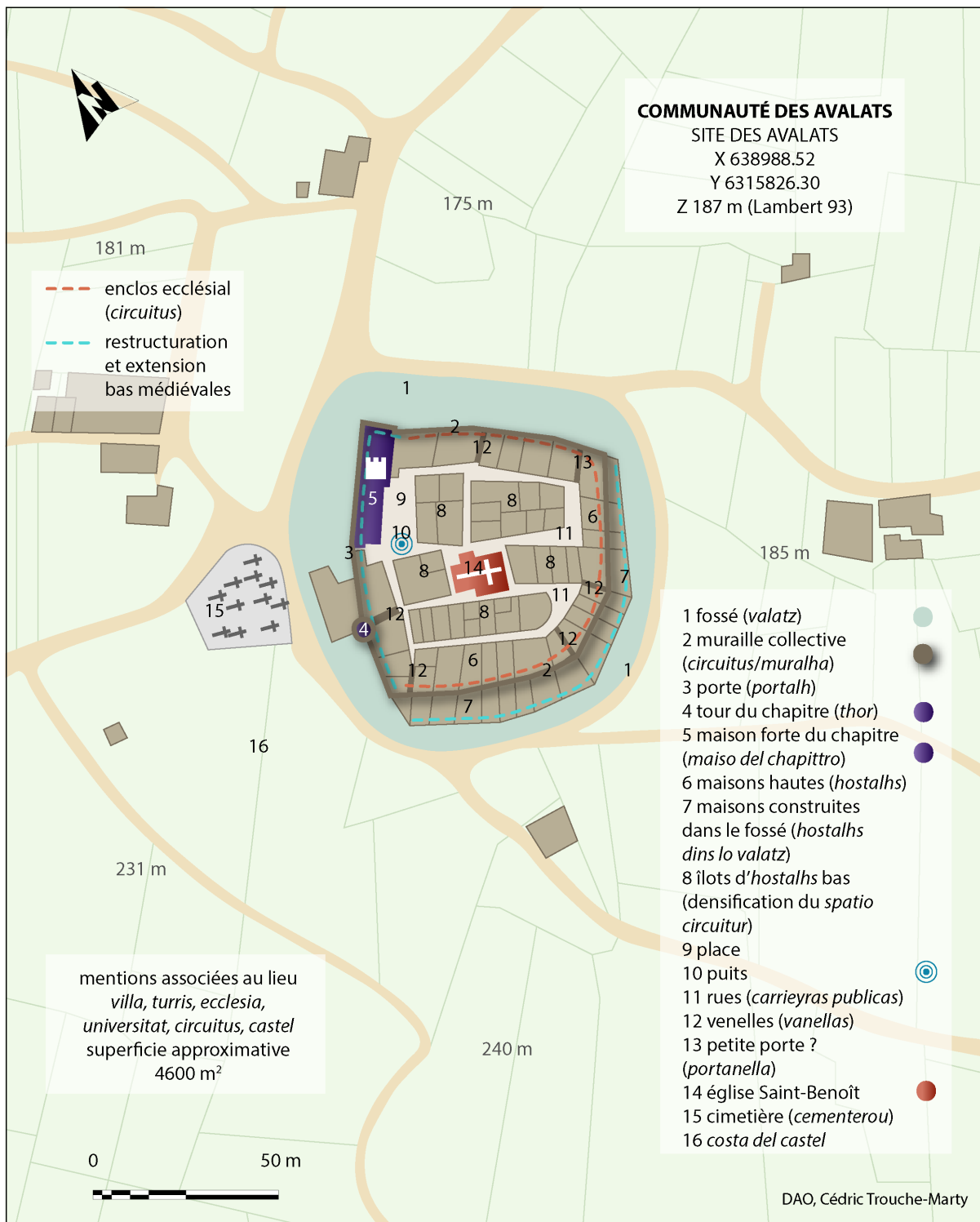


Fig. 206. Proposition de restitution partielle du complexe fortifié des Avalats d'après le plan cadastral, le compoix de 1561 et les observations *in situ*.



Fig. 207. Les Avalats, *avans*, frange orientale, face interne.



Fig. 208. Les Avalats, *avans*, frange orientale, face externe.



© 2019 CTM

Fig. 209. Les Avalats, vestiges d'*anvans*, frange méridionale de la muraille.



Fig. 210. Les Avalats, tour du chapitre cathédral.



Fig. 211. Les Avalats, tour du chapitre cathédral, ouverture de tir.



Fig. 212. Les Avalats, tour, pierre sculptée portant la croix reliquaire du chapitre cathédral.



Fig. 213. Les Avalats, *hostalh* à plusieurs niveaux, frange occidentale de l'enceinte.



© 2019 CTM



Fig. 214. Les Avalats, *hostalh* à plusieurs niveaux, frange méridionale de l'enceinte.



Fig. 215. Les Avalats, clayonnage, frange occidentale de l'enceinte.



Fig. 216. Les Avalats, pans de bois, remplissage de terre et de graviers de rivière.



Fig. 217. Les Avalats, pans de bois, remplissage de terre et de schiste.



Fig. 218. Les Avalats, lindeau en bois en accolade.



Fig. 219. Les Avalats, pilier de soutènement en bois.



Fig. 220. Les Avalats, jambages et encadrement de porte en bois.



Fig. 221. Les Avalats, appuis de fenêtre en bois.



Fig. 222. Les Avalats, venelle, frange orientale de l'enceinte.



Fig. 223. Les Avalats, maison basse à pans de bois de l'îlot confrontant la place.





Fig. 224. Les Avalats, place médiévale et puits du complexe fortifié.



Fig. 225. Les Avalats, *hostalh* à pans de bois du port.



Fig. 226. Site de Marsal, méandre du Tarn.



Fig. 227. Marsal, église Saint-Pierre, abside romane à bandes lombardes et arcatures aveugles.



Fig. 228. Plan cadastral de Marsal (1835).



Fig. 229. Marsal, portion septentrionale de l'escarpe du fossé.



Fig. 230. Marsal, vue aérienne (IGN, FEDER, Région Occitanie), réduit collectif.

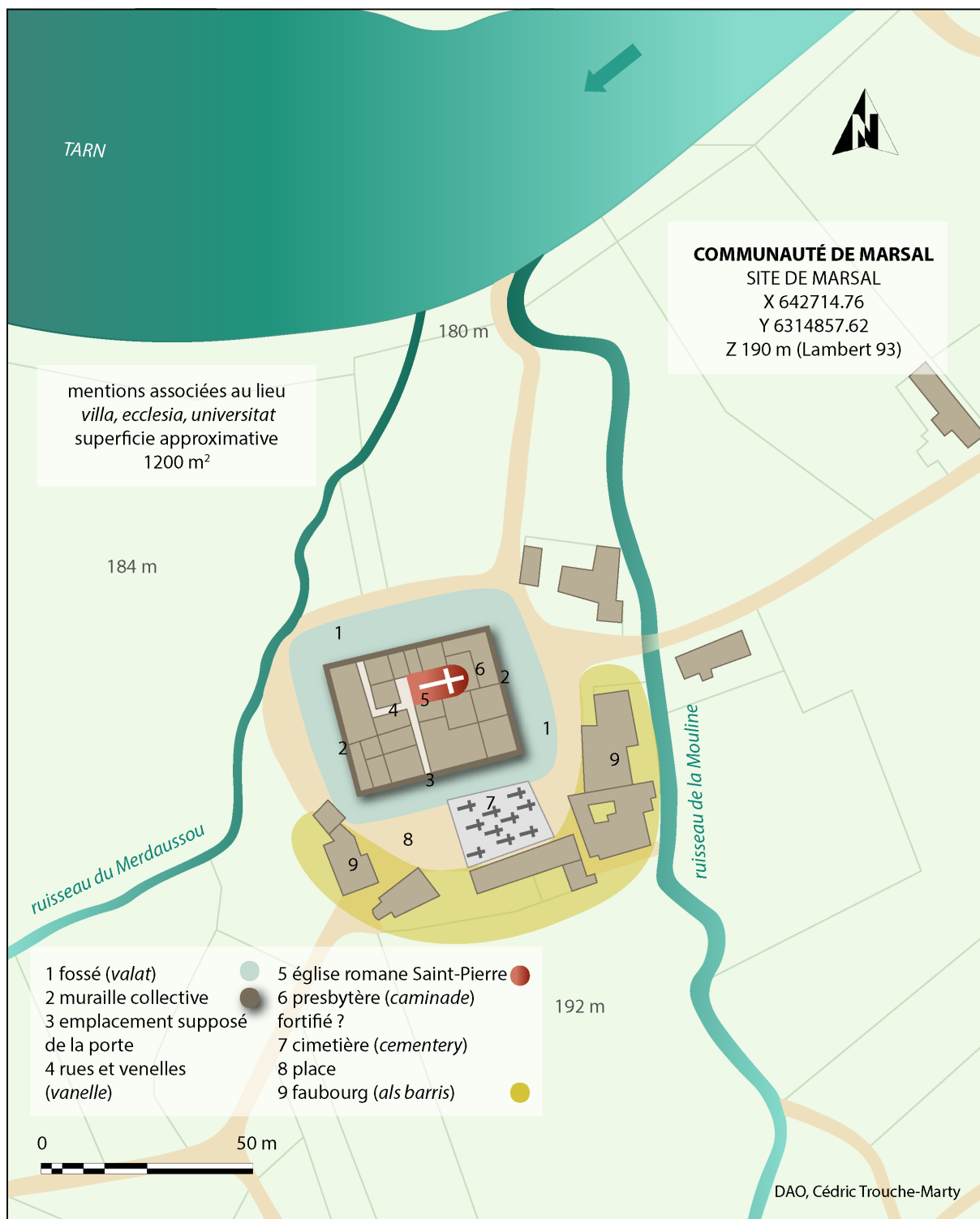


Fig. 231. Proposition de restitution partielle du réduit collectif de Marsal d'après le plan cadastral de 1835, le compoix de 1669 et les observations *in situ*.



Fig. 232. Marsal, réduit collectif, église Saint-Pierre, vestiges d'un module bâti sur l'abside.



Fig. 233. Marsal, maison du barri confrontant la place.



Fig. 234. Marsal, réduit collectif, portion septentrionale de la muraille.





Fig. 235. Site de Marssac.



Fig. 236. Moulin médiéval de Marssac implanté en bordure du Tarn.



Fig. 237. Complexe fortifié de Marssac, 1770.



Fig. 238. Plan cadastral de Marssac (1808).



Fig. 239. Proposition de restitution partielle du complexe fortifié de Marssac d'après le plan cadastral de 1808, le compoix de 1684 et les observations *in situ*.



© 2019 CTM

Fig. 240. Complexe fortifié de Marssac, îlot nord-est, angle sud-ouest, maison à pans de bois.

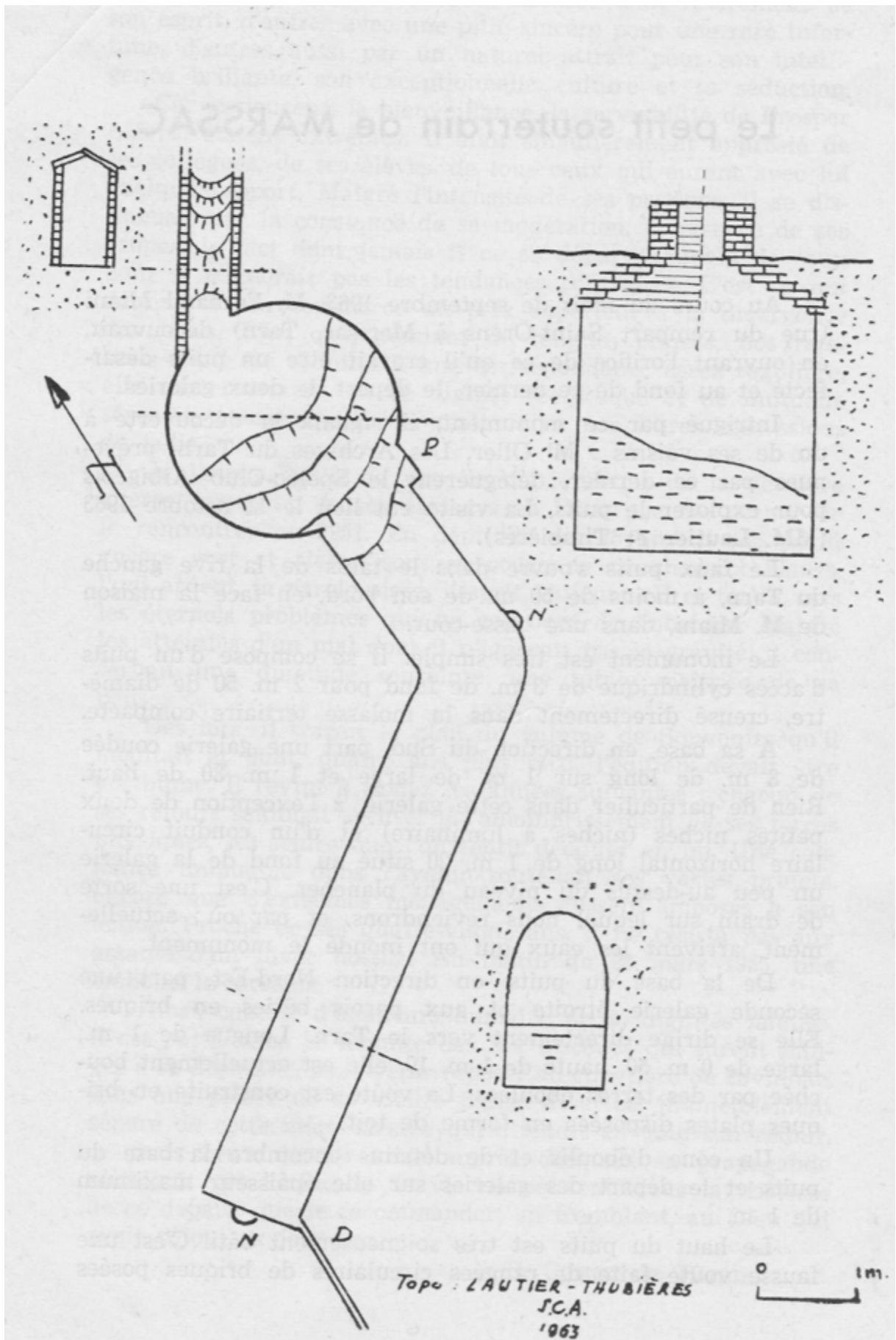


Fig. 241. Marssac, plan de la galerie souterraine du faubourg d'après Jean Lautier.



Fig. 242. Plan cadastral de Rouffiac (1808).



Fig. 243. Rouffiac, tour du *castella*.



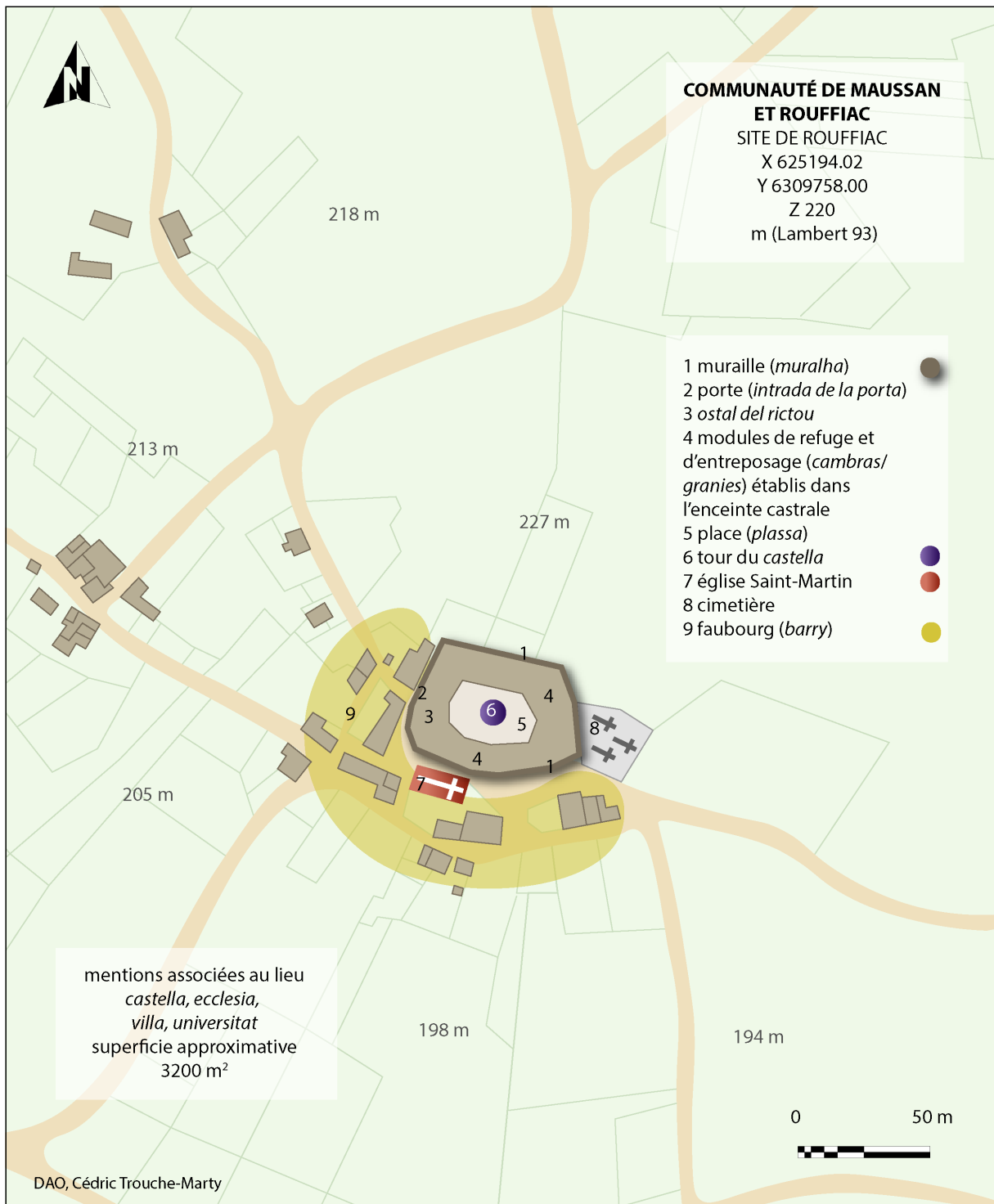


Fig. 244. Proposition de restitution partielle du réduit collectif de Rouffiac d'après le plan cadastral de 1808, le compoix de 1600 et les observations *in situ*.



Fig. 245. Site du château de Montsalvy.



Fig. 246. Château de Montsalvy assis sur une butte oblongue (prise de vue aérienne par drone, Laurent Nion).



Fig. 247. Château de Montsalvy, promontoire ceinturé d'un fossé (prise de vue aérienne par drone, Laurent Nion).




Fig. 248. Château de Montsalvy, tour maîtresse.



Fig. 249. Château de Montsalvy, corps de logis.



Fig. 250. Château de Montsalvy, terrasse et talus occidentaux subordonnés à la forteresse (prise de vue aérienne par drone, Laurent Nion).



Fig. 251. Château de Montsalvy, étendue de la plateforme subordonnée au château (prise de vue arienne par drone, Laurent Nion).



Fig. 252. Montsalvy, topographie du site castral.



Fig. 253. Montsalvy, vue aérienne (IGN, FEDER, Région Occitanie).



Fig. 254. Château de Montsalvy, promontoire comprenant l'espace d'une basse-cour (prise de vue aérienne par drone, Laurent Nion).



Fig. 255. Plan cadastral de Montsalvy (1808).



Fig. 256. Château de Montsalvy, tour maîtresse.






Fig. 257. Château de Montsalvy, trouées colmatées du démantèlement de la tour (flanc sud-ouest).



Fig. 258. Château de Montsalvy, vestiges de la tour maîtresse et du corps de logis (prise de vue aérienne par drone, Laurent Nion).



Fig. 259. Montsalvy, mur del castel del capitol.



Fig. 260. Montsalvy, frange orientale du fossé.

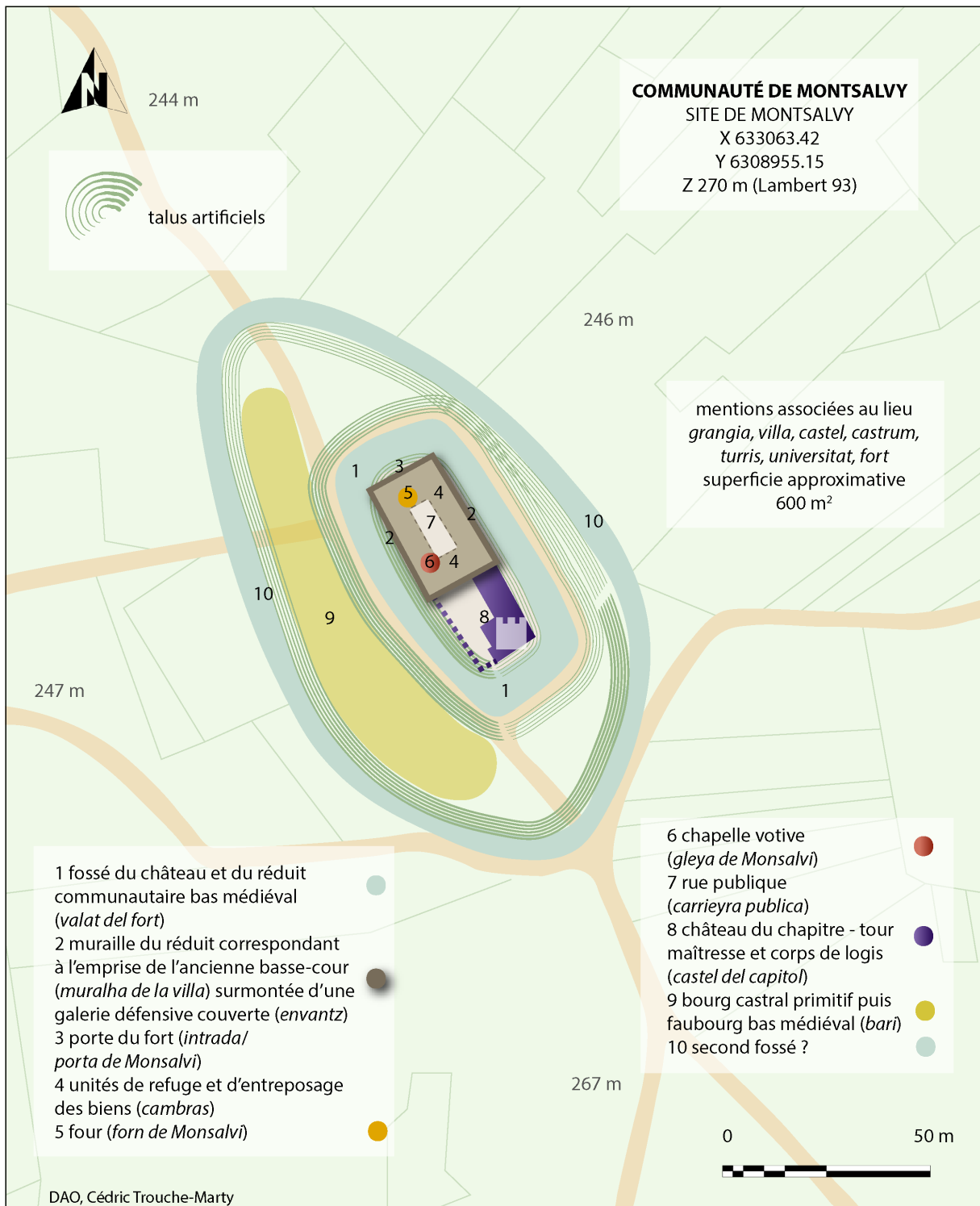


Fig. 261. Proposition de restitution partielle du réduit communautaire de Montsalvy d'après le plan cadastral de 1808, le compoix de 1601, les lauzimes du XV<sup>e</sup> siècle et les observations *in situ*.



Fig. 262. Montsalvy, tour du château du chapitre.

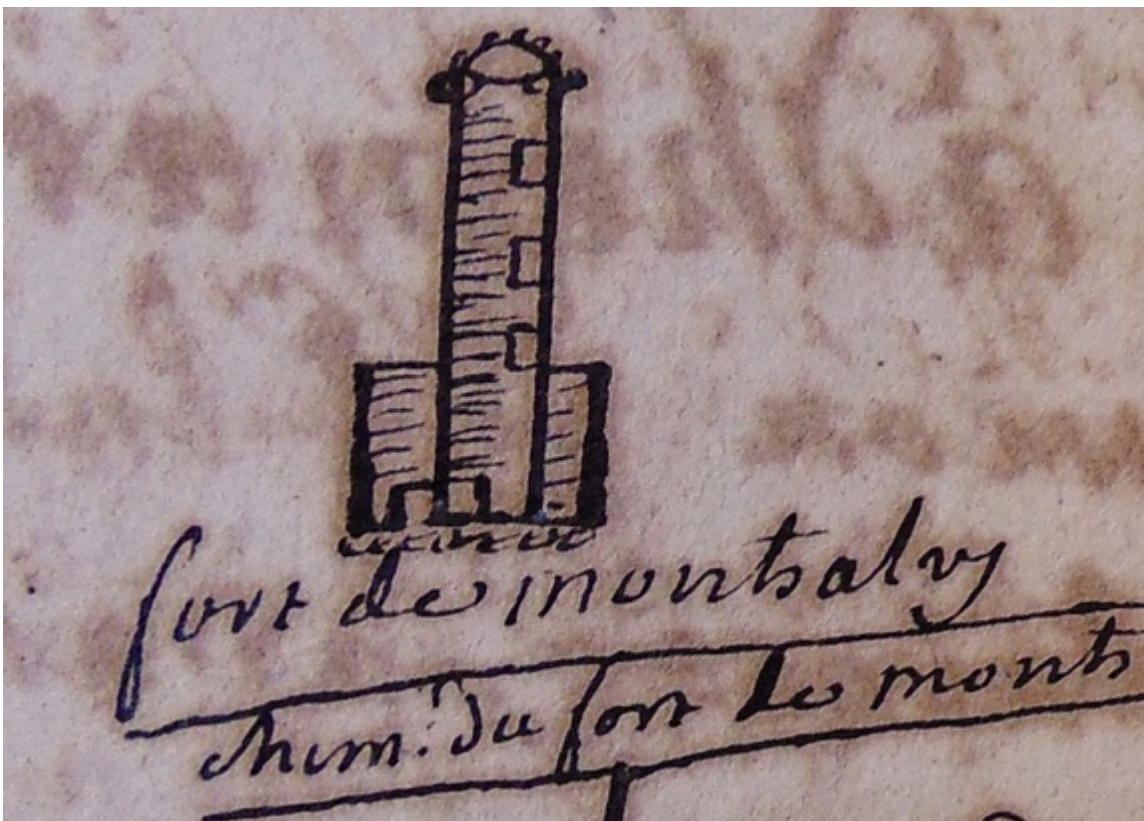


Fig. 263. Montsalvy, dessin à l'encre de la tour et fort (1753).

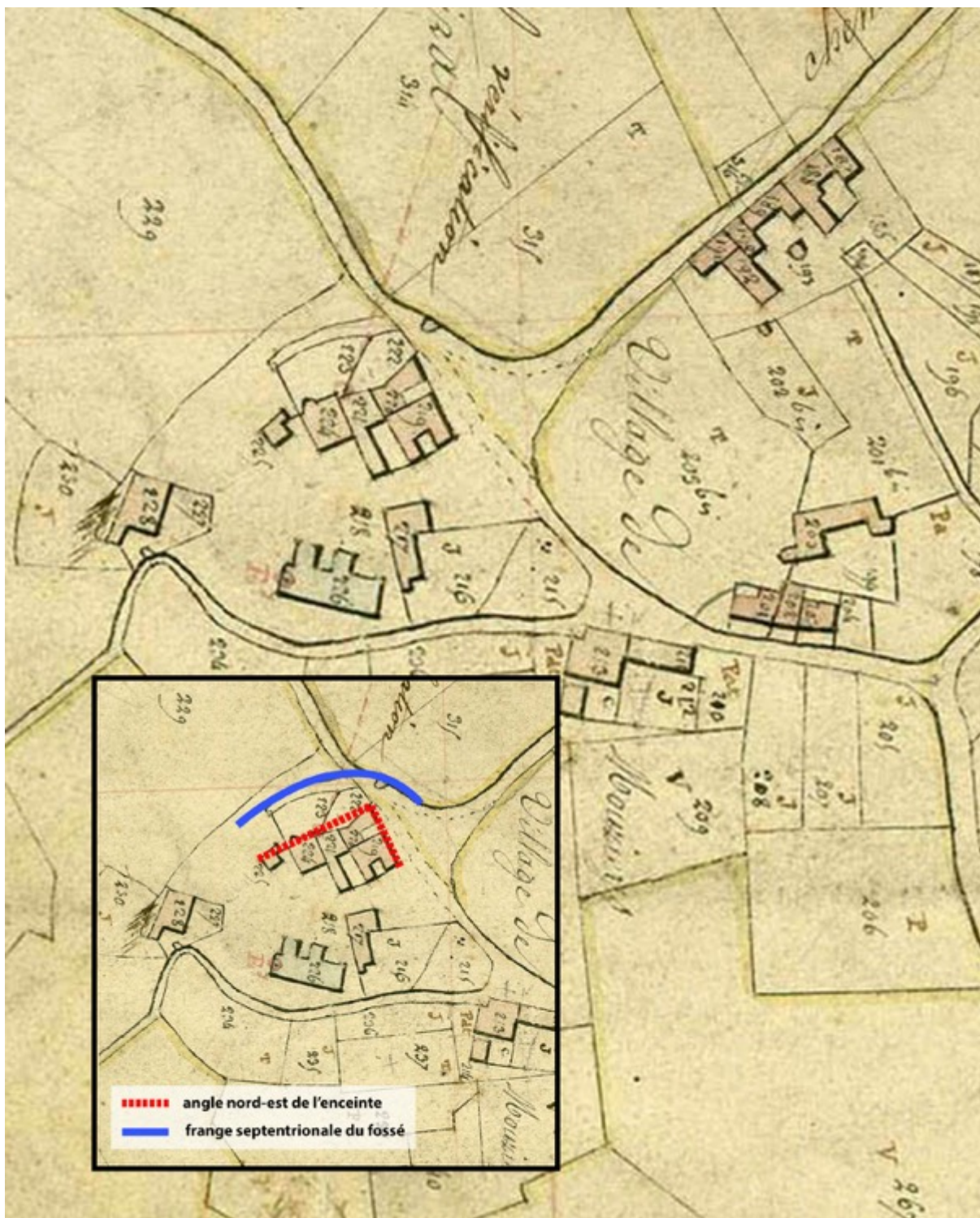


Fig. 264. Plan cadastral de Mouziéys (1836).



Fig. 265. Mouzieys, emprise du réduit communautaire bas médiéval.



Fig. 266. Mouzieys, escarpe de la frange septentrionale du fossé du réduit.

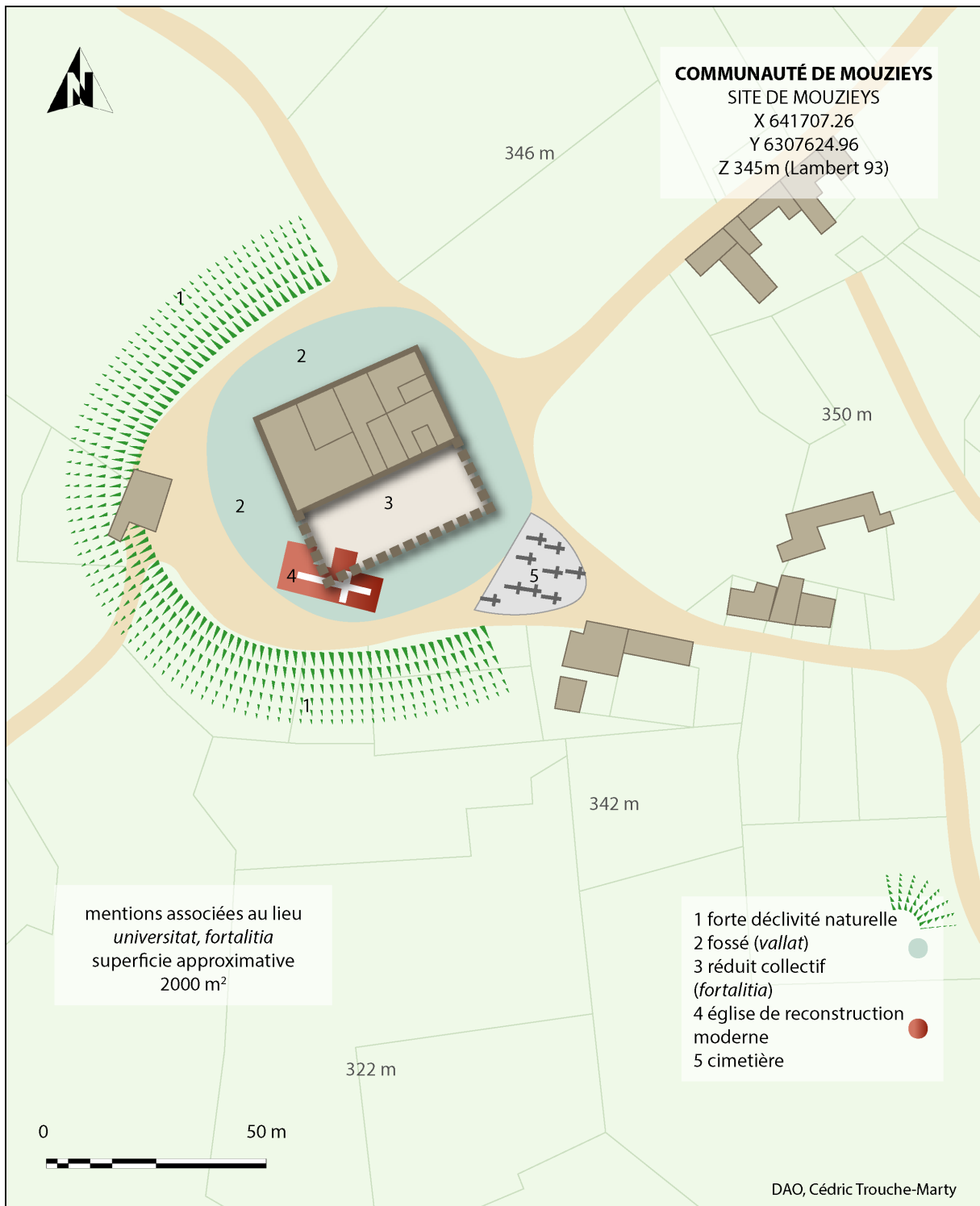


Fig. 267. Proposition de restitution partielle du réduit communautaire de Mouzieys d'après le plan cadastral de 1836, le compoix de 1533 et les observations *in situ*.





Fig. 268. Plan cadastral d'Orban (1818).



Fig. 269. Proposition de restitution partielle du réduit communautaire d'Orban d'après le plan cadastral de 1818, le compoix du XV<sup>e</sup> siècle et les observations *in situ*.



Fig. 270. Orban, réduit communautaire, entrée de la porte, vue extérieure.



Fig. 271. Orban, réduit communautaire, entrée de la porte, vue intérieure.



Fig. 272. Orban, réduit communautaire, portion occidentale de la muraille collective.



Fig. 273. Orban, réduit communautaire, chevet de l'église formant tour en saillie sur l'enceinte.



Fig. 274. Orban, réduit communautaire, chevet de l'église, baie obturée.



Fig. 275. Orban, réduit communautaire, église, nef non reconstruite après le sac du lieu en 1575.



Fig. 276. Orban, église du réduit, médaillon sculpté portant la croix reliquaire du chapitre cathédral.



Fig. 277. Poulan, maison forte, corps de logis, façade méridionale.



Fig. 278. Poulan, maison forte, corps de logis, baies ogivales, façade orientale.



Fig. 279. Poulan, maison forte, corps de logis, façade septentrionale.



Fig. 280. Maison forte de Poulan flanquée de tours circulaires.



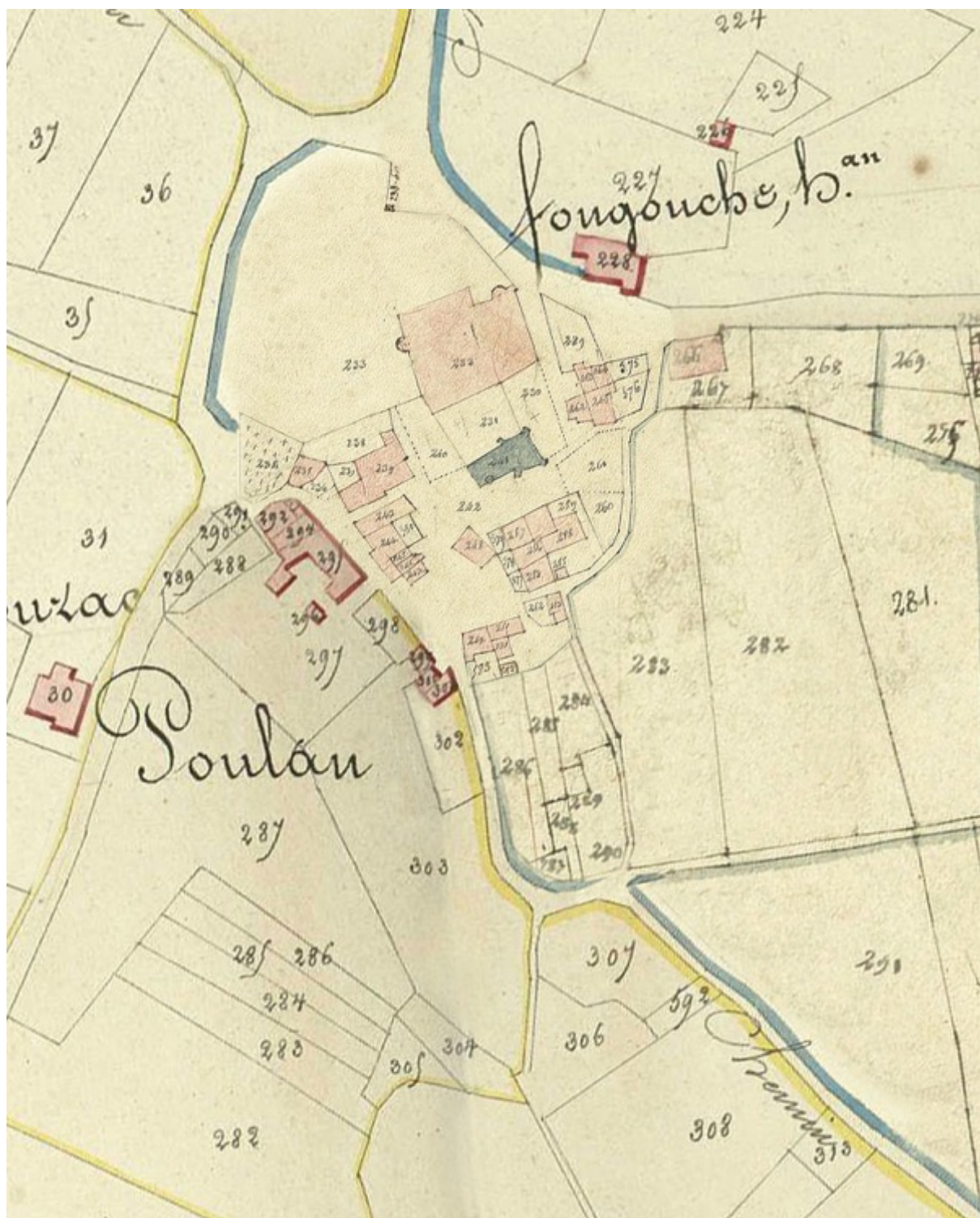


Fig. 281. Plan cadastral de Poulan (1818).

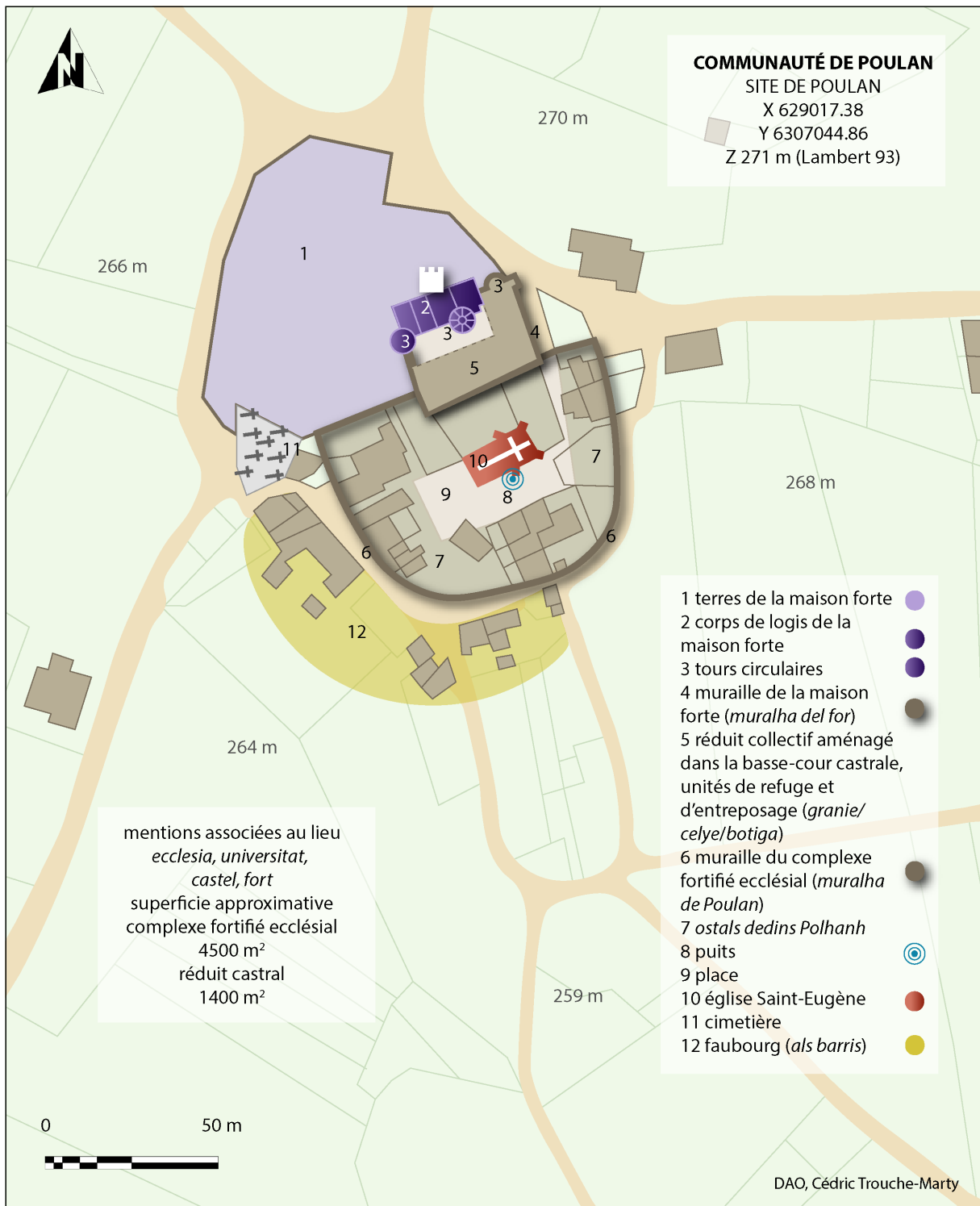


Fig. 282. Proposition de restitution partielle des réduits de Poulan d'après le plan cadastral de 1818, l'allivrement de 1489 et le compoix de 1550.



Fig. 283. Poulan, complexe fortifié ecclésial, puits creusé en marge de l'église Saint-Eugène.



Fig. 284. Pouzols, vue aérienne (IGN, FEDER, Région Occitanie), emprise de l'enclos ecclésial.

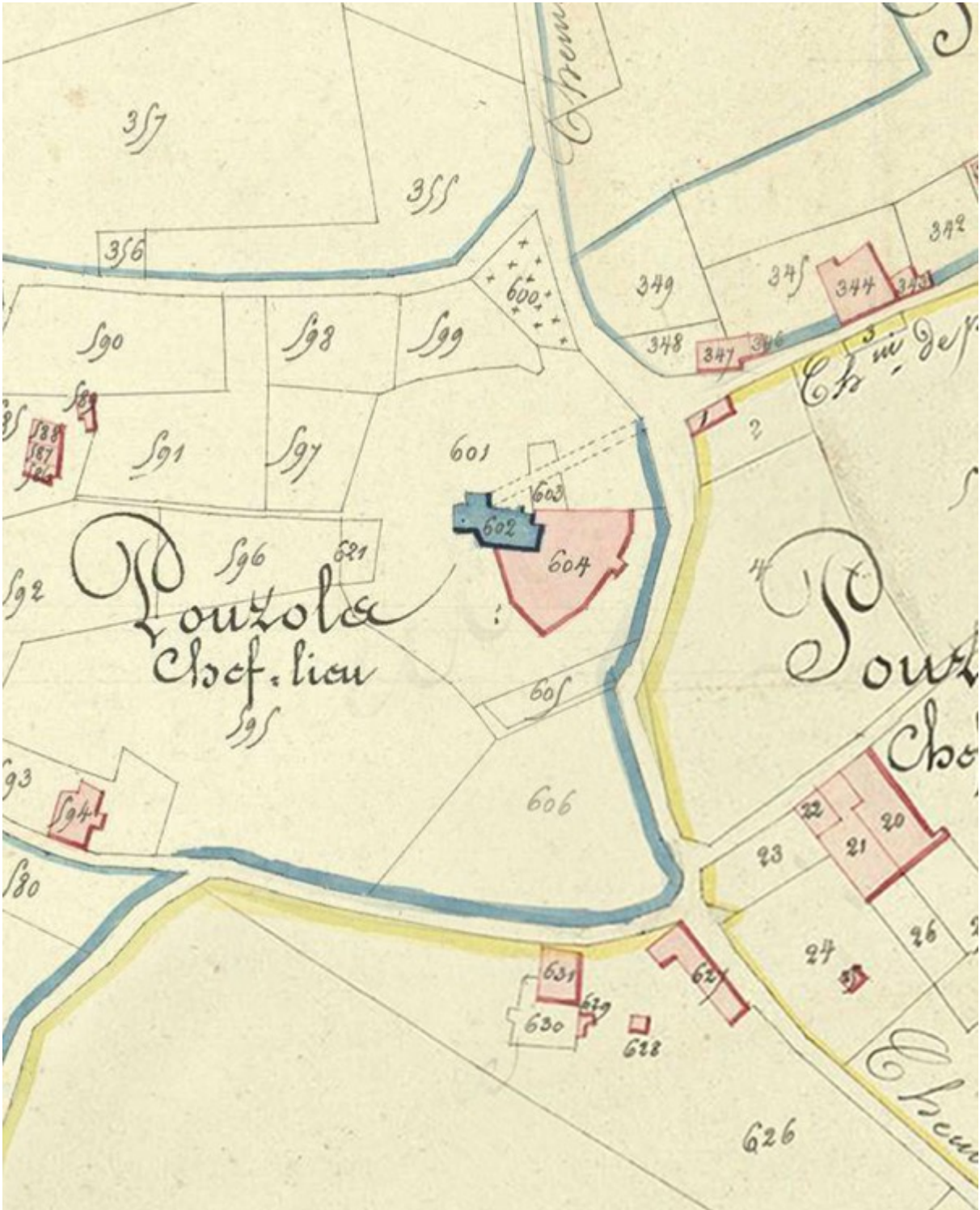


Fig. 285. Plan cadastral de Pouzols (1818).



Fig. 286. Pouzols, emplacement du fossé, flanc septentrional.



Fig. 287. Pouzols, escarpe du fossé, flanc occidental.

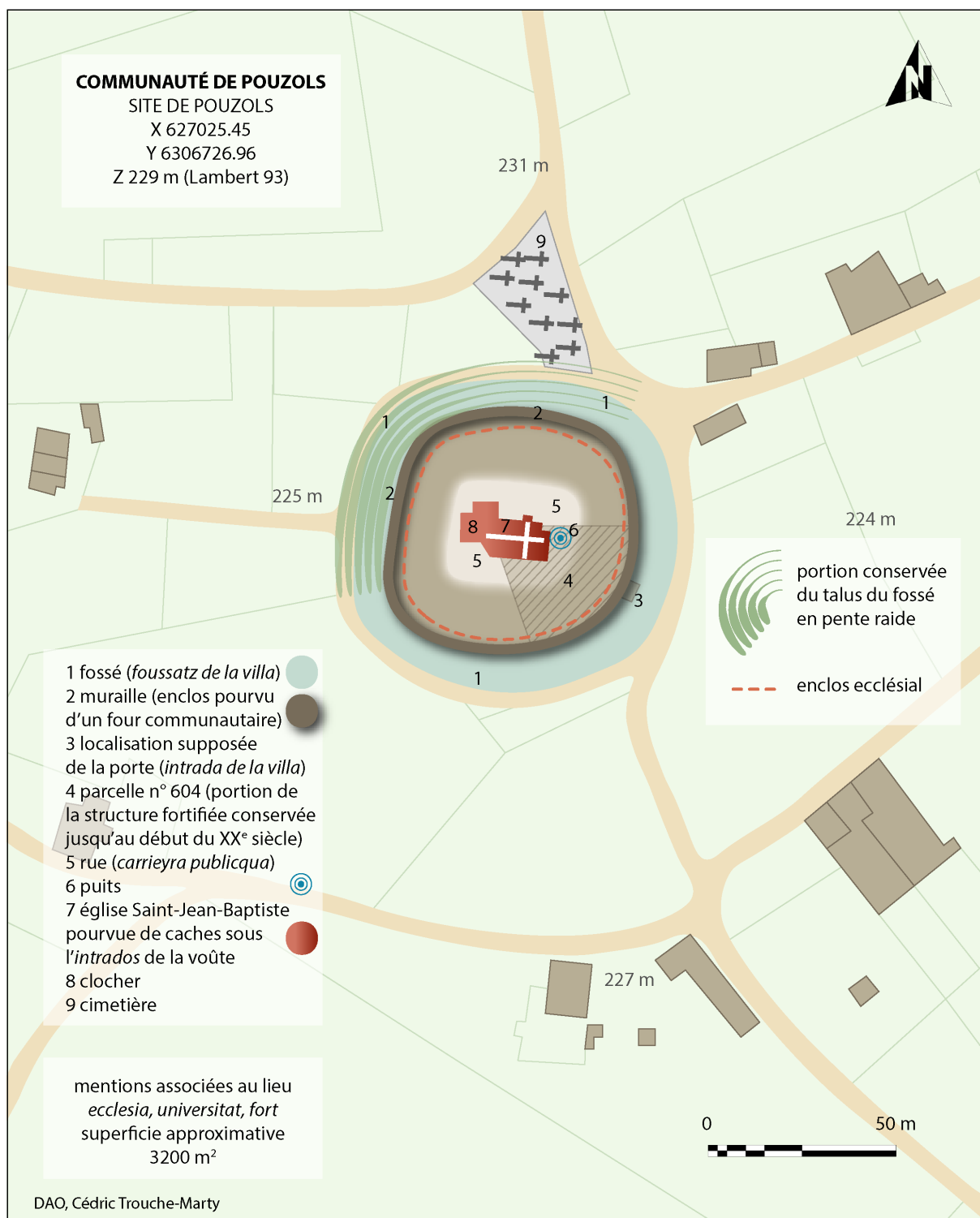


Fig. 288. Proposition de restitution partielle du complexe fortifié de Pouzols d'après le plan cadastral de 1818, le compoix de 1645 et les observations *in situ*.



Fig. 289. Pouzols, église Saint-Jean Baptiste, pierres de rempli médiévales.



Fig. 290. Puygouzon, promontoire rocheux sur lequel le château est assis.





Fig. 291. Puygouzon, roc du château, angle méridional.



Fig. 292. Puygouzon, château, muraille nord-ouest.



Fig. 293. Puygouzon, château, muraille nord-ouest, archère.




Fig. 294. Puygouzon, château, archère de la muraille nord-ouest.



Fig. 295. Puygouzon, vestiges du flanc sud-ouest de l'enceinte castrale.



Fig. 296. Puygouzon, alignement des maisons du bourg subordonné au château (faubourg bas médiéval).

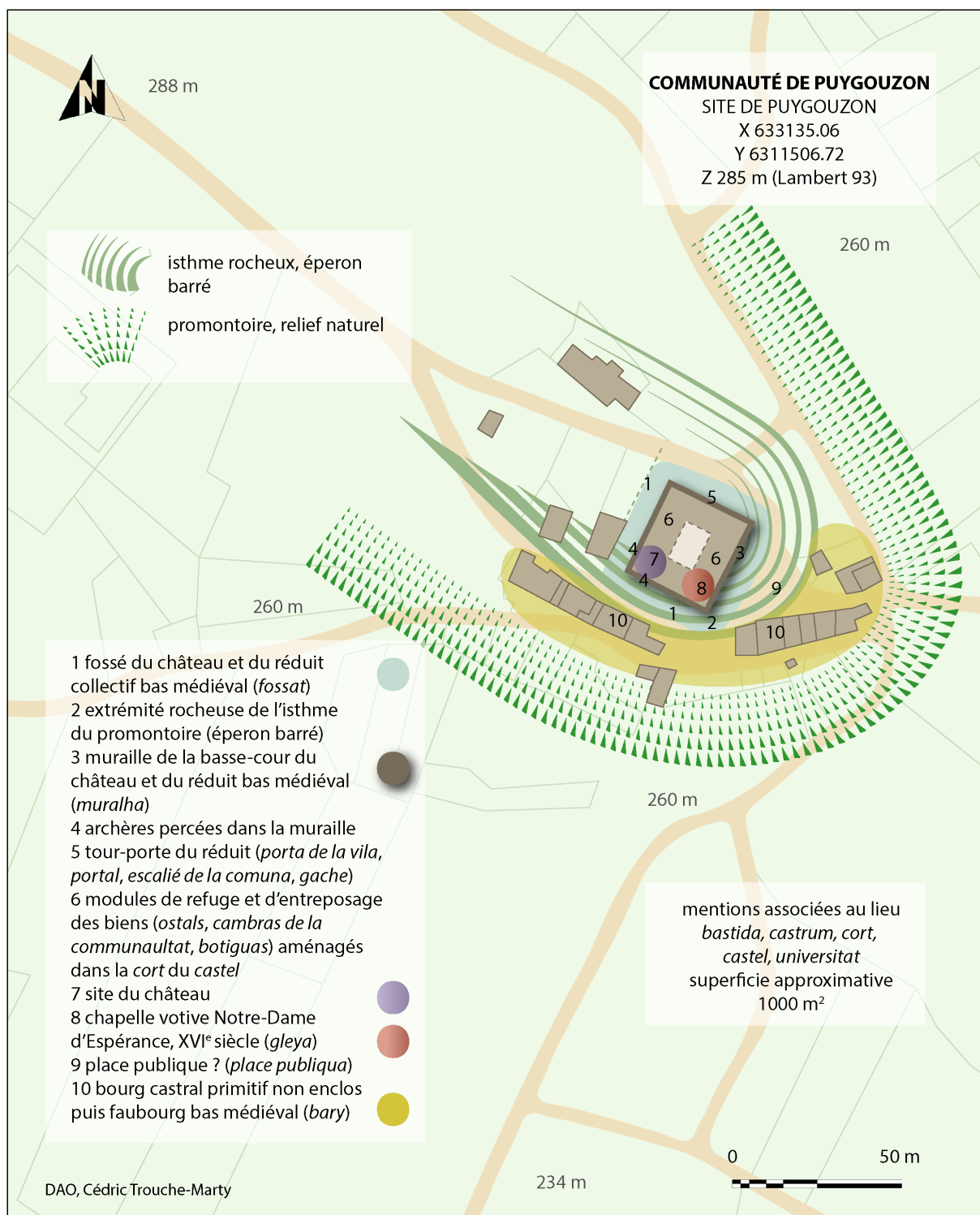


Fig. 297. Proposition de restitution partielle du réduit collectif de Puygouzon d'après le plan cadastral de 1808, le compoix de 1635 et les observations *in situ*.



Fig. 298. Porte du réduit collectif de Puygouzon figurant sur la *carta pentha et vehuta* (1314).



Fig. 299. Plan cadastral de Puygouzon (1808).

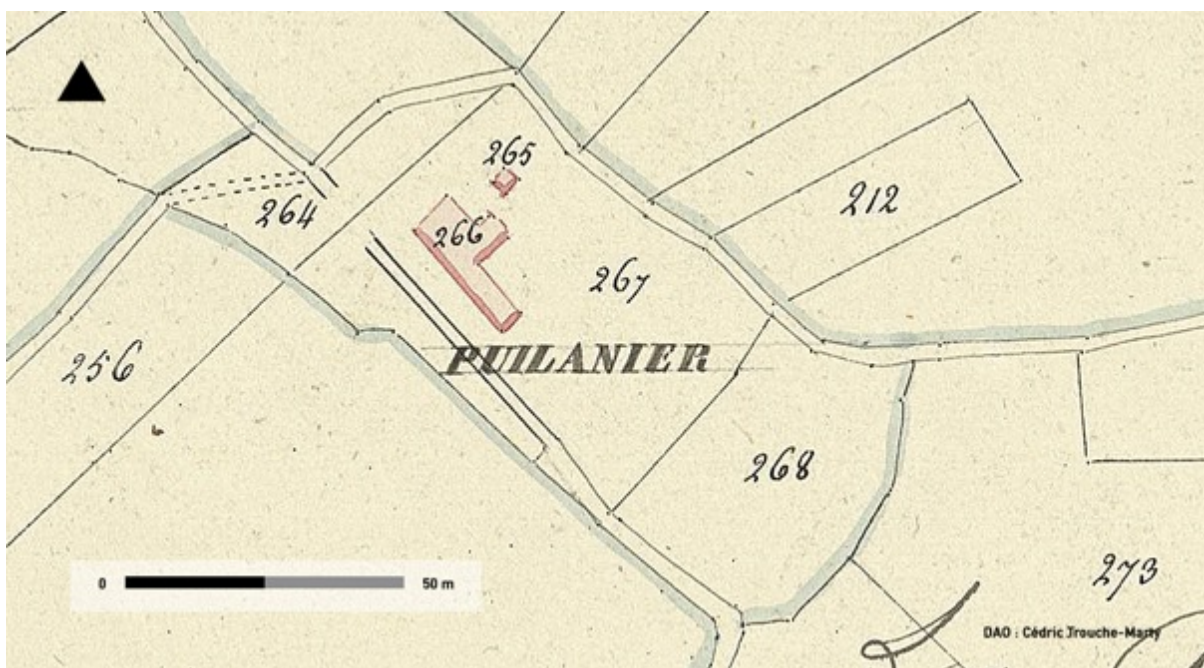


Fig. 300. Plan cadastral de Puy Lanier (1818).



Fig. 301. Plan cadastral de Ronel (1818).





Fig. 302. Ronel, carrières souterraines.



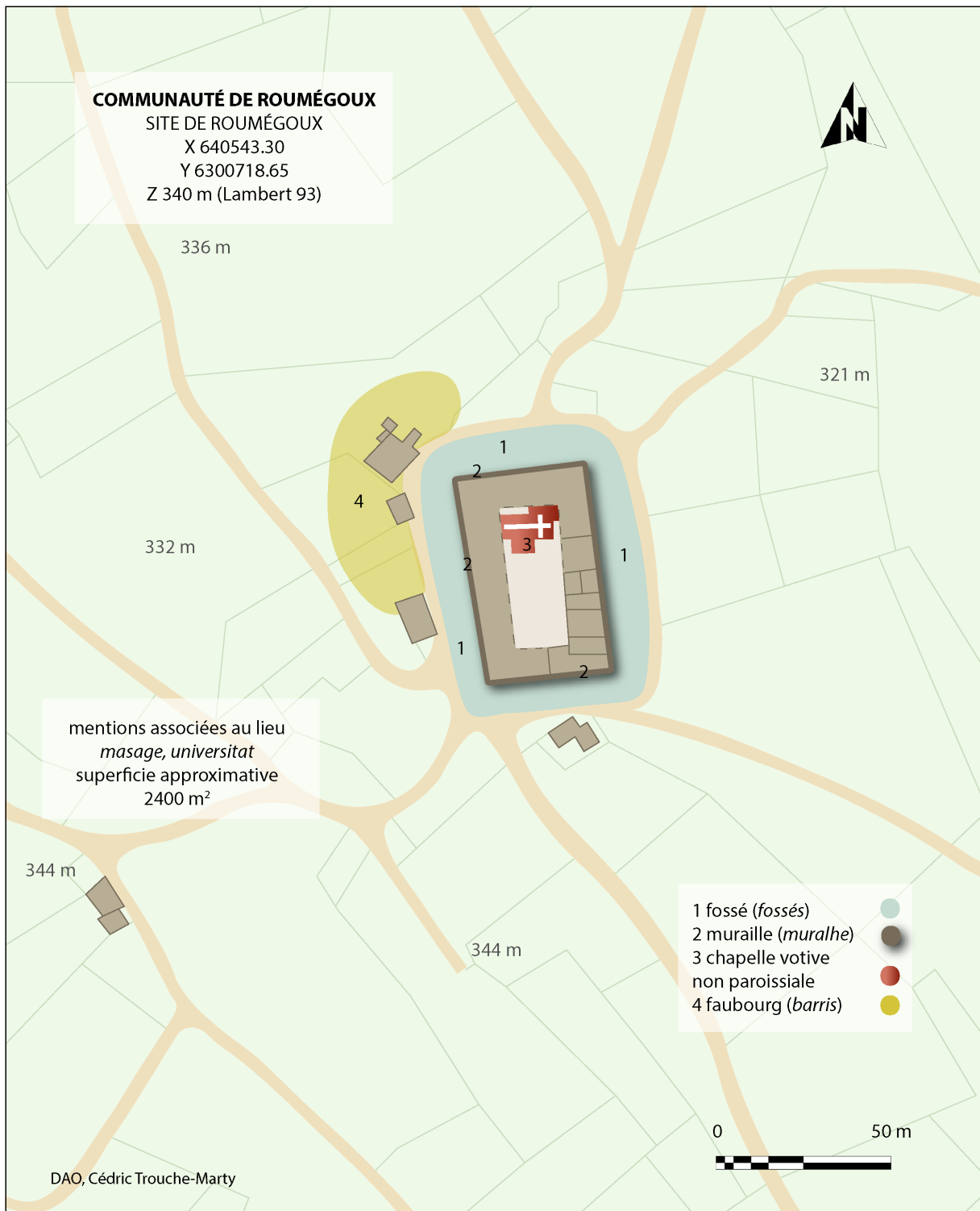


Fig. 304. Proposition de restitution partielle du réduit collectif de Roumégoux d'après le plan cadastral de 1819 et le compoix de 1601.



Fig. 305. Plan cadastral de Saint-Antonin (1824).



Fig. 306. Plan cadastral de Saint-Benoît-de-Frédefont (1818).

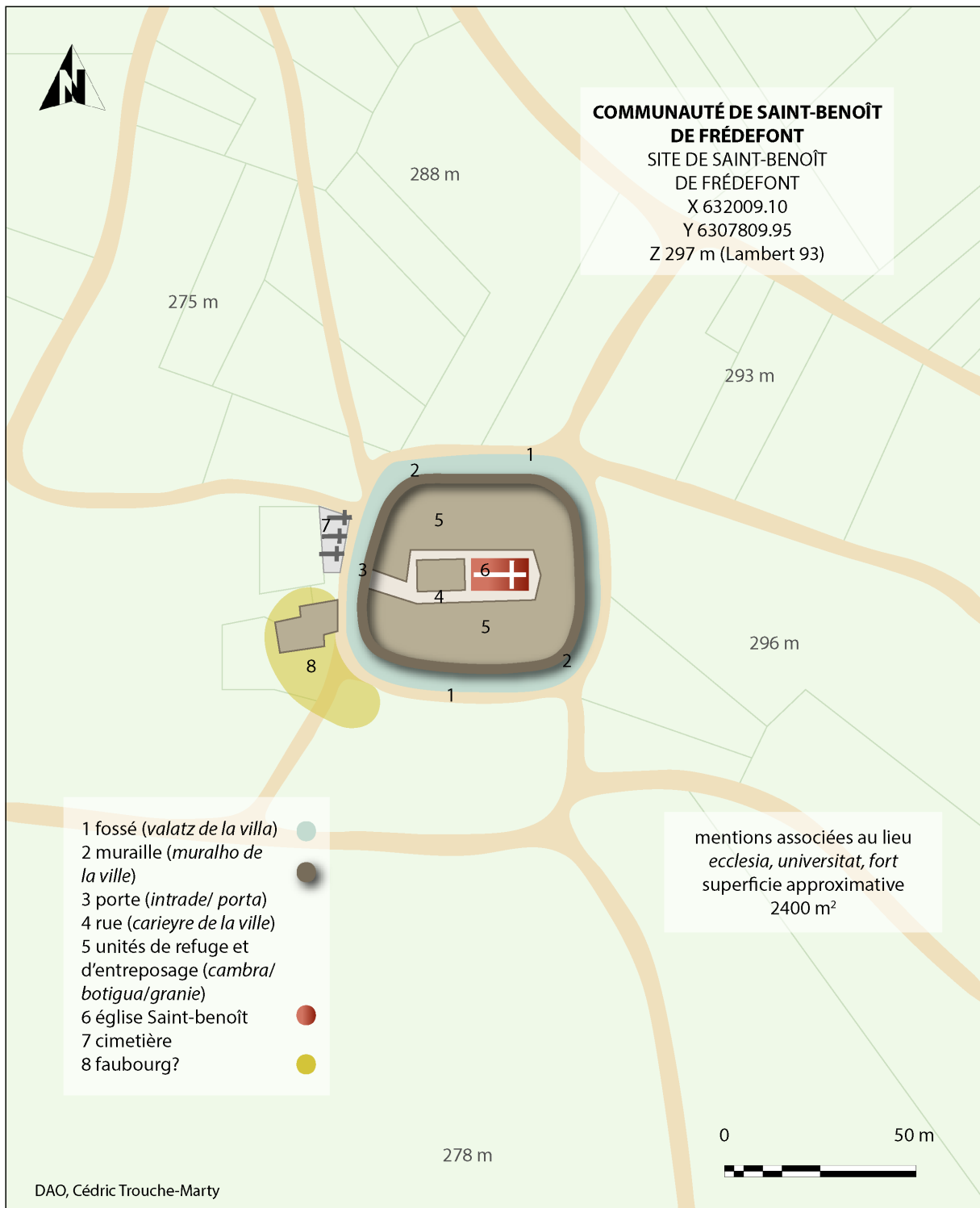


Fig. 307. Proposition de restitution partielle du réduit collectif de Saint-Benoît-de-Frédefont d'après le plan cadastral de 1818 et le compoix de 1571.

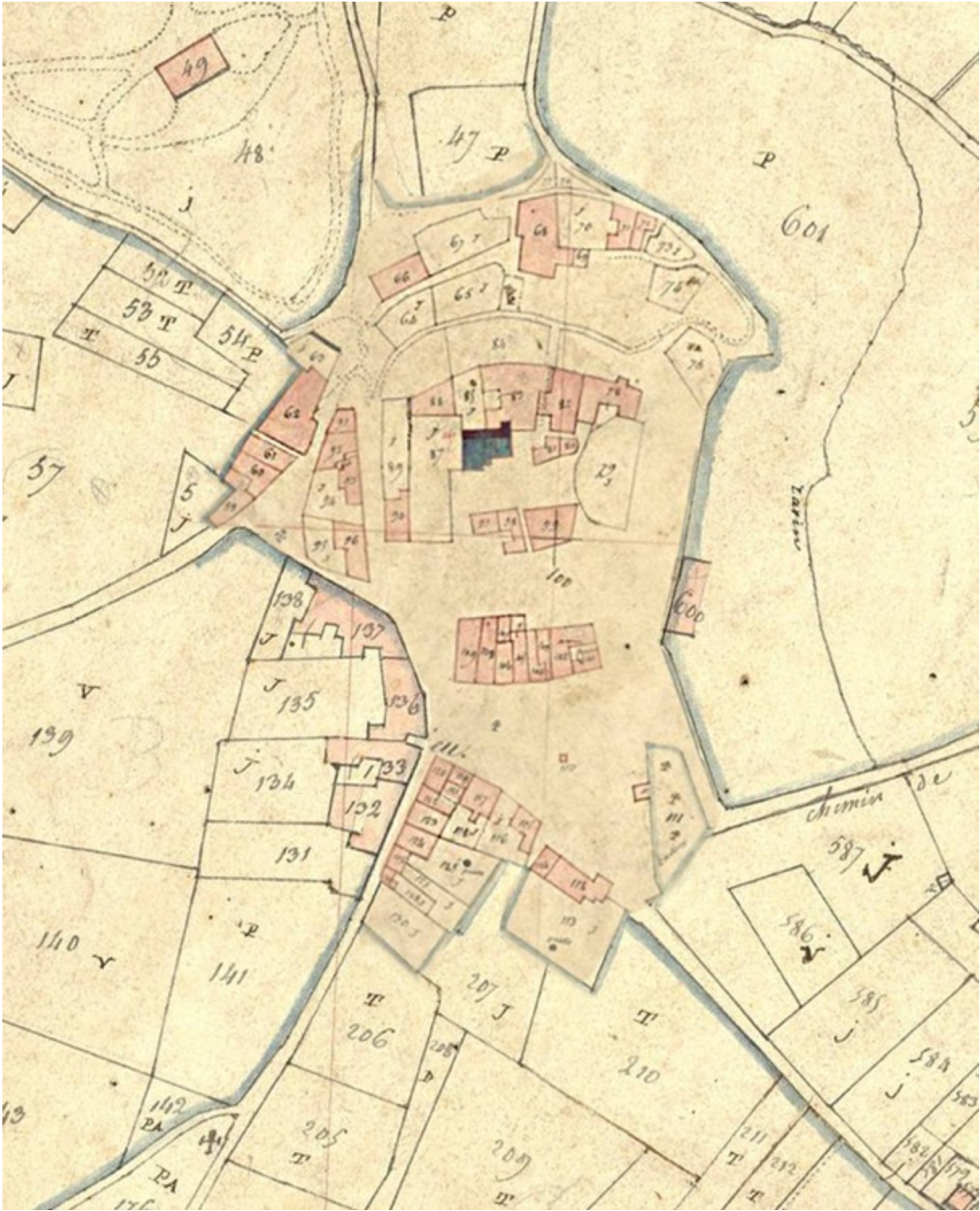


Fig. 308. Plan cadastral de Saint-Juéry (s.d.).



Fig. 309. Saint-Juéry, muraille septentrionale du complexe fortifié collectif.



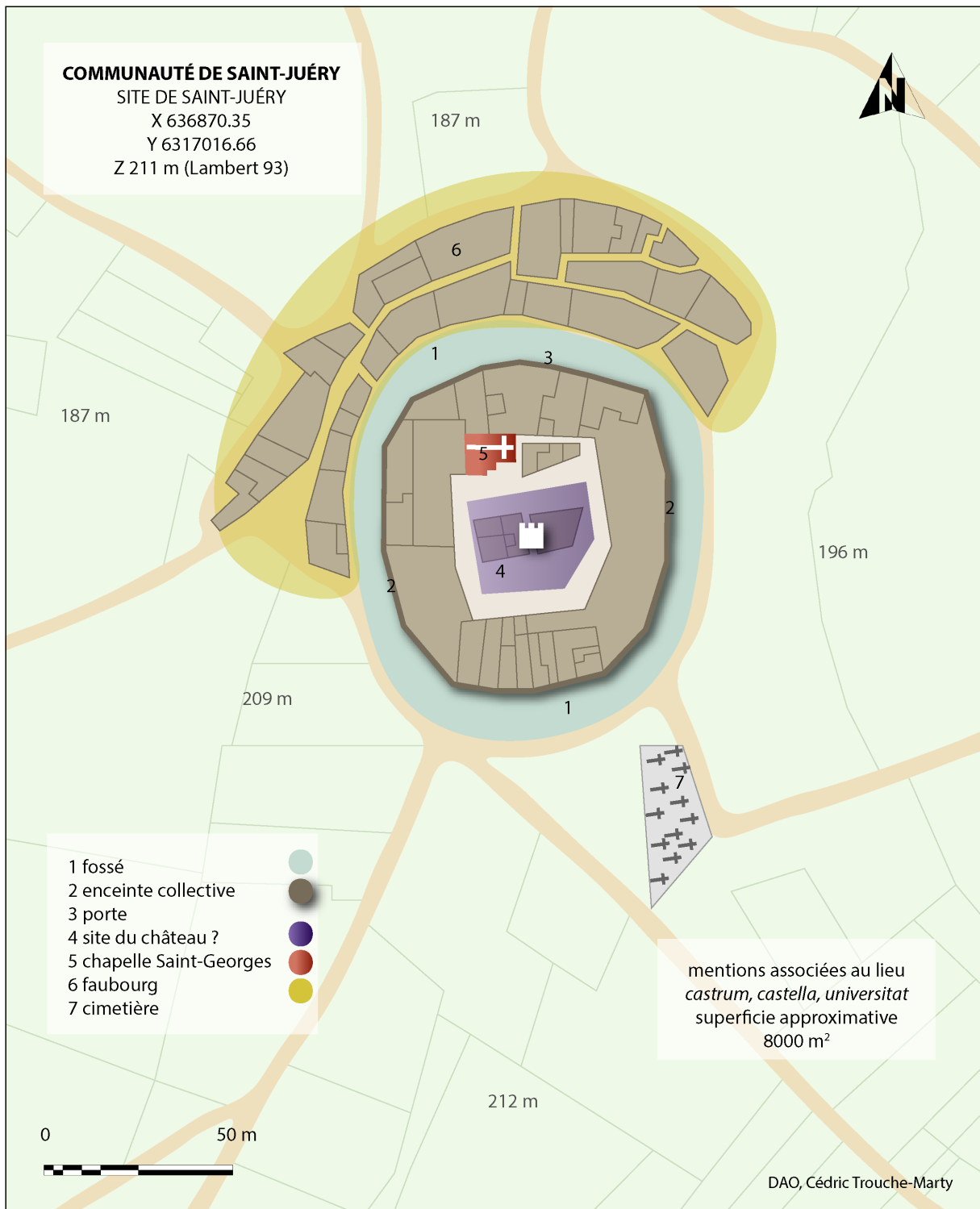


Fig. 310. Proposition de restitution partielle du complexe collectif fortifié de Saint-Juéry d'après le plan cadastral et les observations *in situ*.



Fig. 311. Saint-Juéry, muraille collective septentrionale, porte.



Fig. 312. Saint-Juéry, passage de la porte.



Fig. 313. Saint-Juéry, passage de la porte, maisons à pans de bois.



Fig. 314. Plan cadastral de Cunac (1835).



Fig. 315. Plan d'aménagement du centre de Cunac (1848).

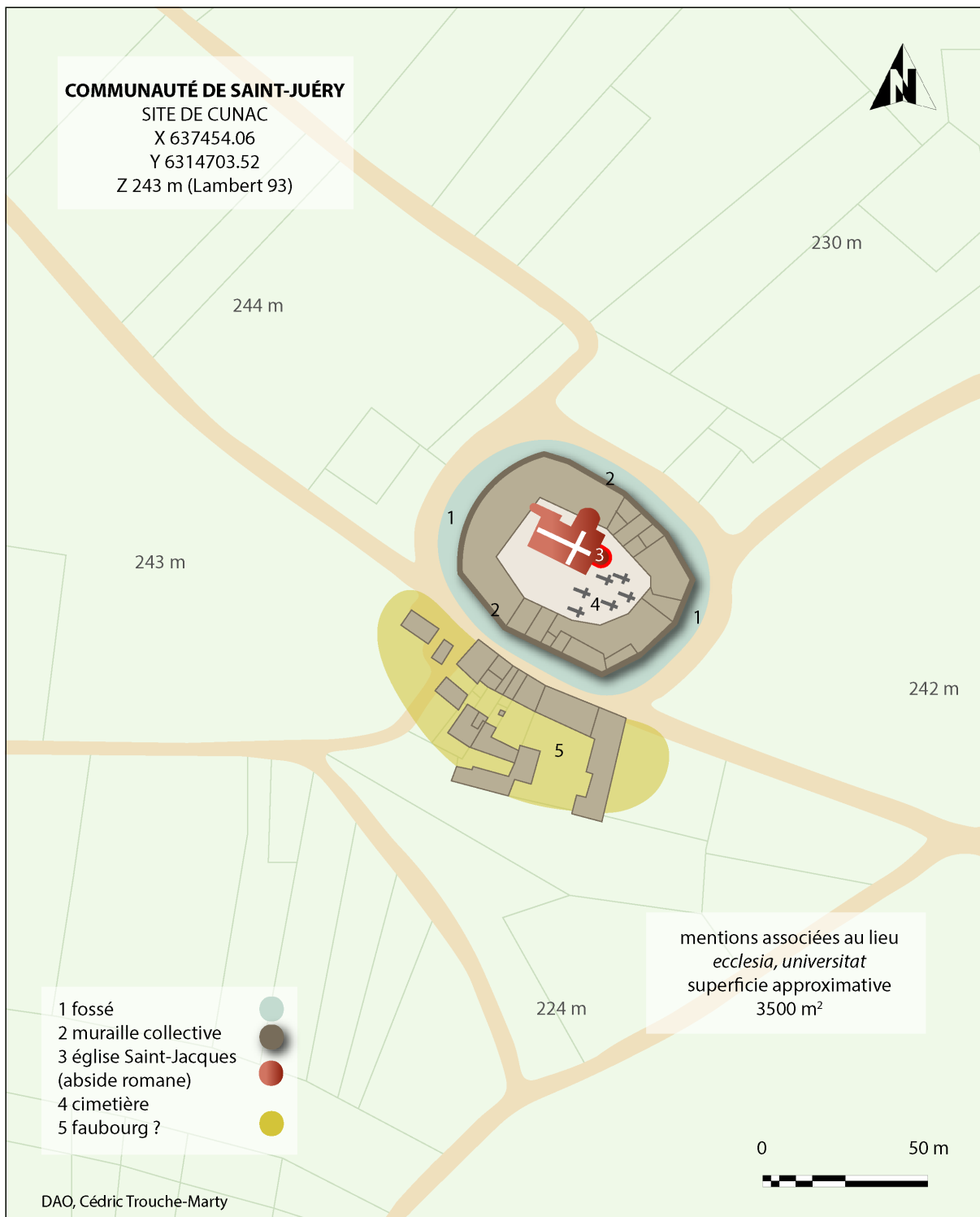


Fig. 316. Proposition de restitution partielle du complexe fortifié collectif de Cunac d'après le plan cadastral de 1835 et le plan d'aménagement dressé en 1848.



Fig. 317. Plan cadastral de Saint-Lieux (1824).

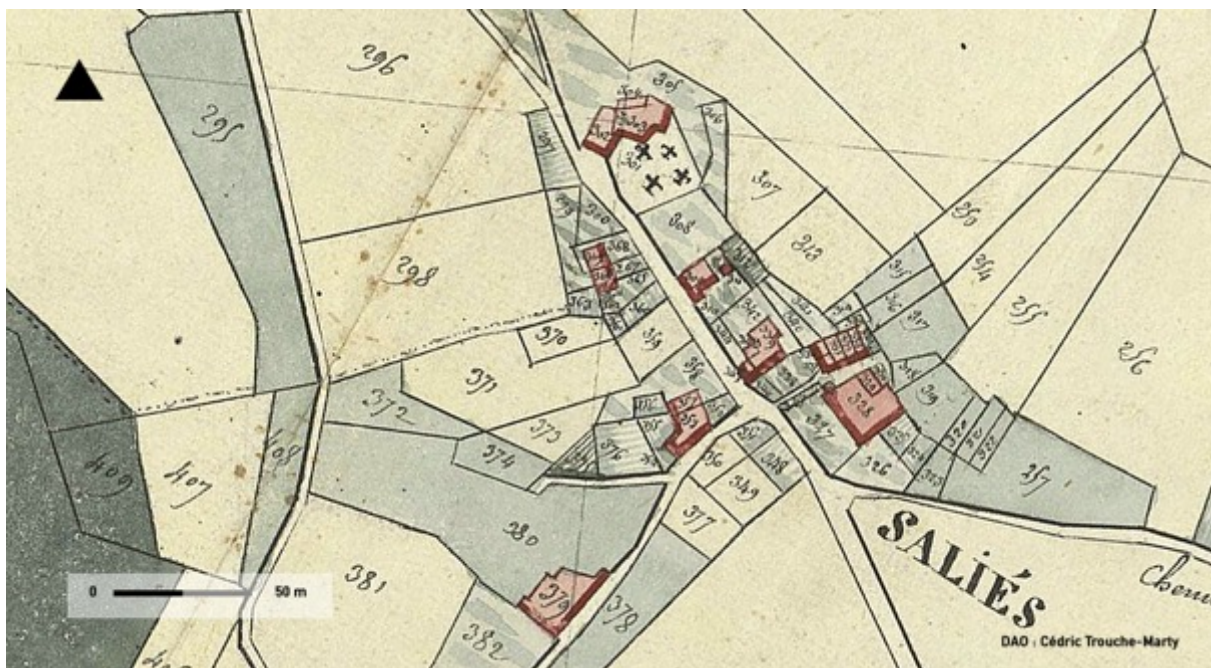


Fig. 318. Plan cadastral de Saliès (1808).



Fig. 319. Plan cadastral de Sieurac (1818).





Fig. 320. Plan cadastral de Terssac (1809).

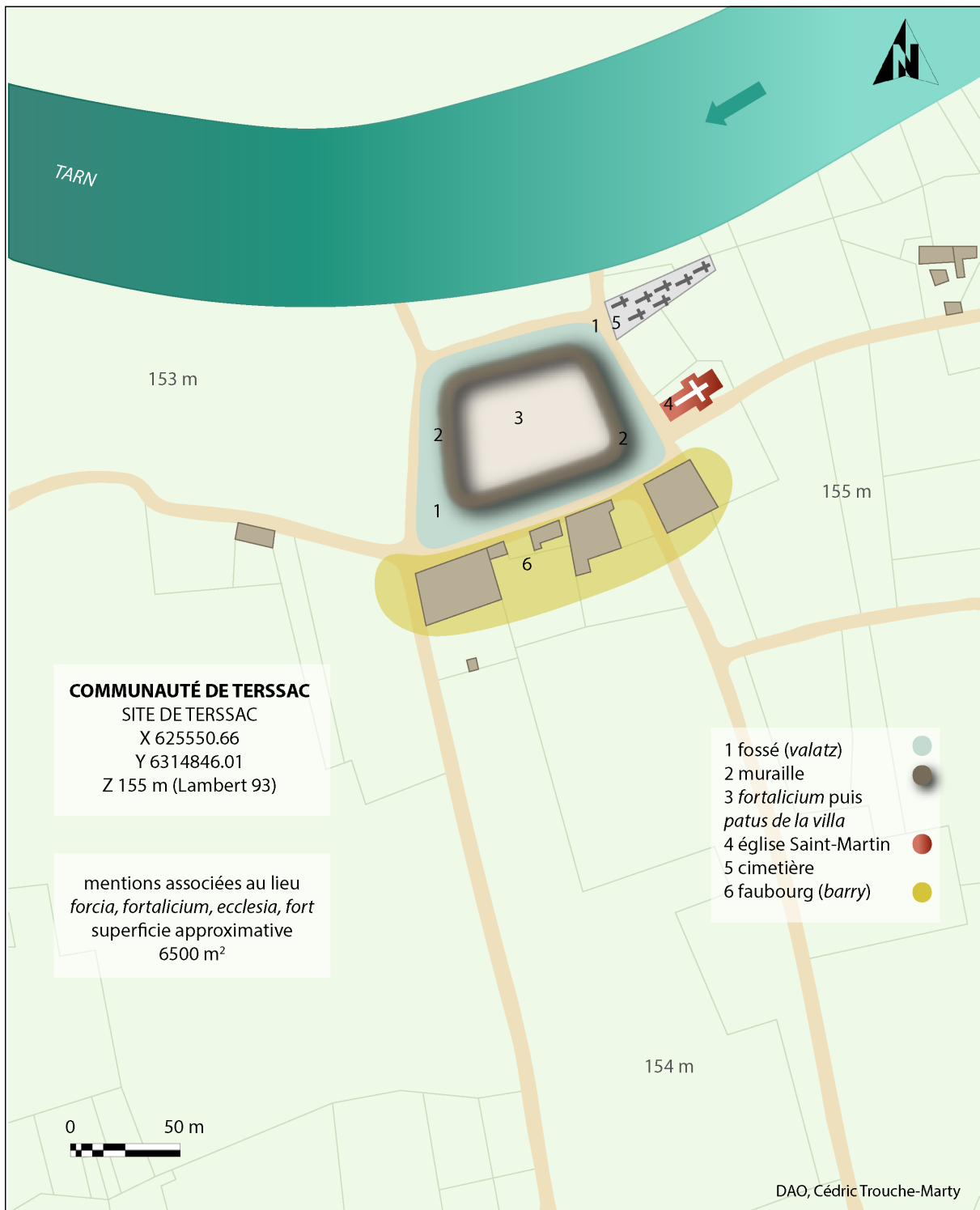


Fig. 321. Proposition de restitution partielle du complexe fortifié collectif de Terssac d'après le plan cadastral de 1809 et le compoix de 1576.



Fig. 322. Plan cadastral de Teulet/Taillefer (1836).



Fig. 323. Teulet/Taillefer, église Notre-Dame, entrée primitive en plein cintre.



Fig. 324. Teulet/Taillefer, église Notre-Dame, façade nord-est.



Fig. 325. Teulet/Taillefer, église Notre-Dame, angle septentrional.



Fig. 326. Teulet/Taillefer, portion orientale du fossé.



Fig. 327. Teulet/Taillefer, portion septentrionale du fossé.

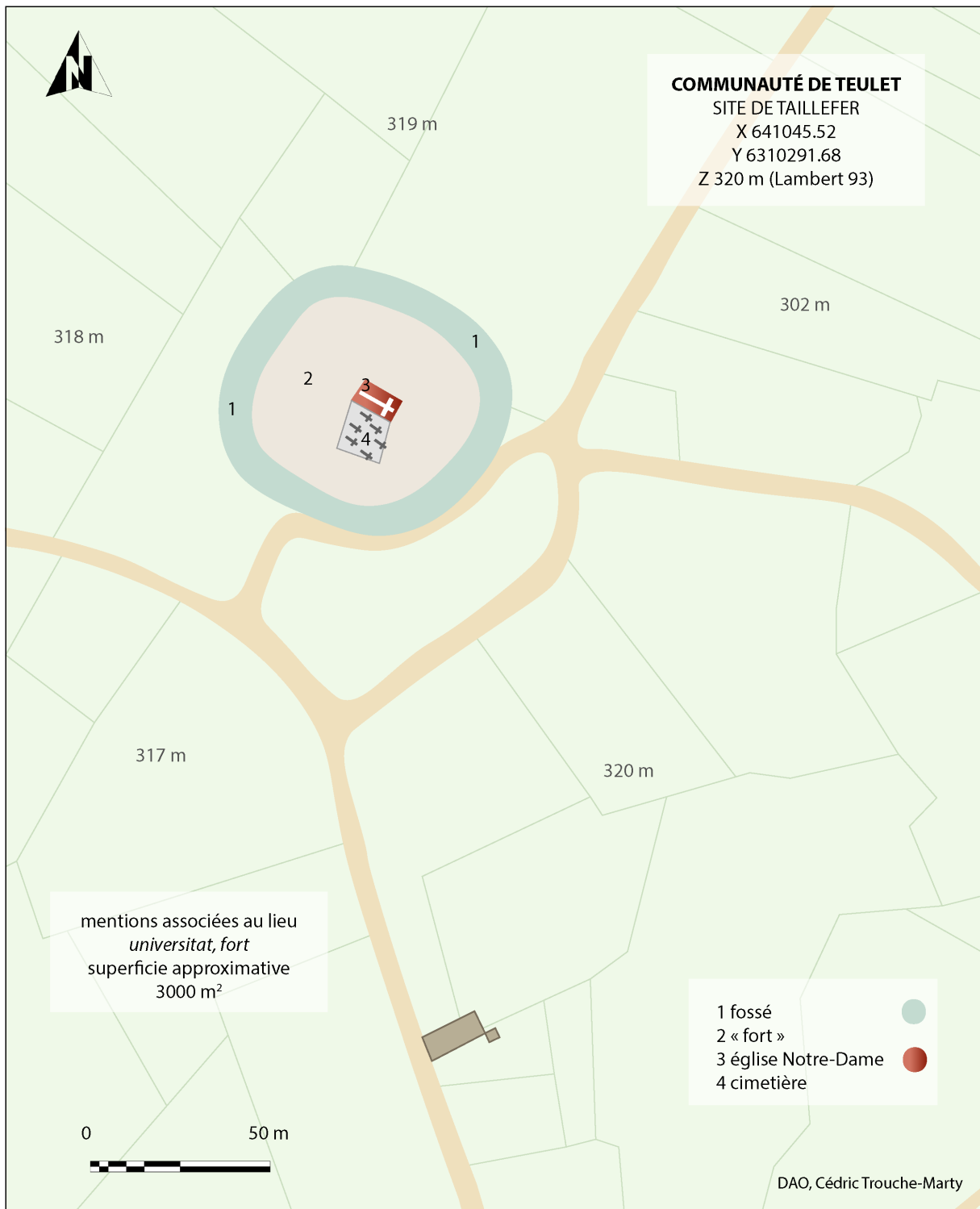


Fig. 328. Proposition de restitution partielle du « fort » de Teulet/Taillefer d'après le plan cadastral de 1836, la visite pastorale de 1700 et les observations *in situ*.

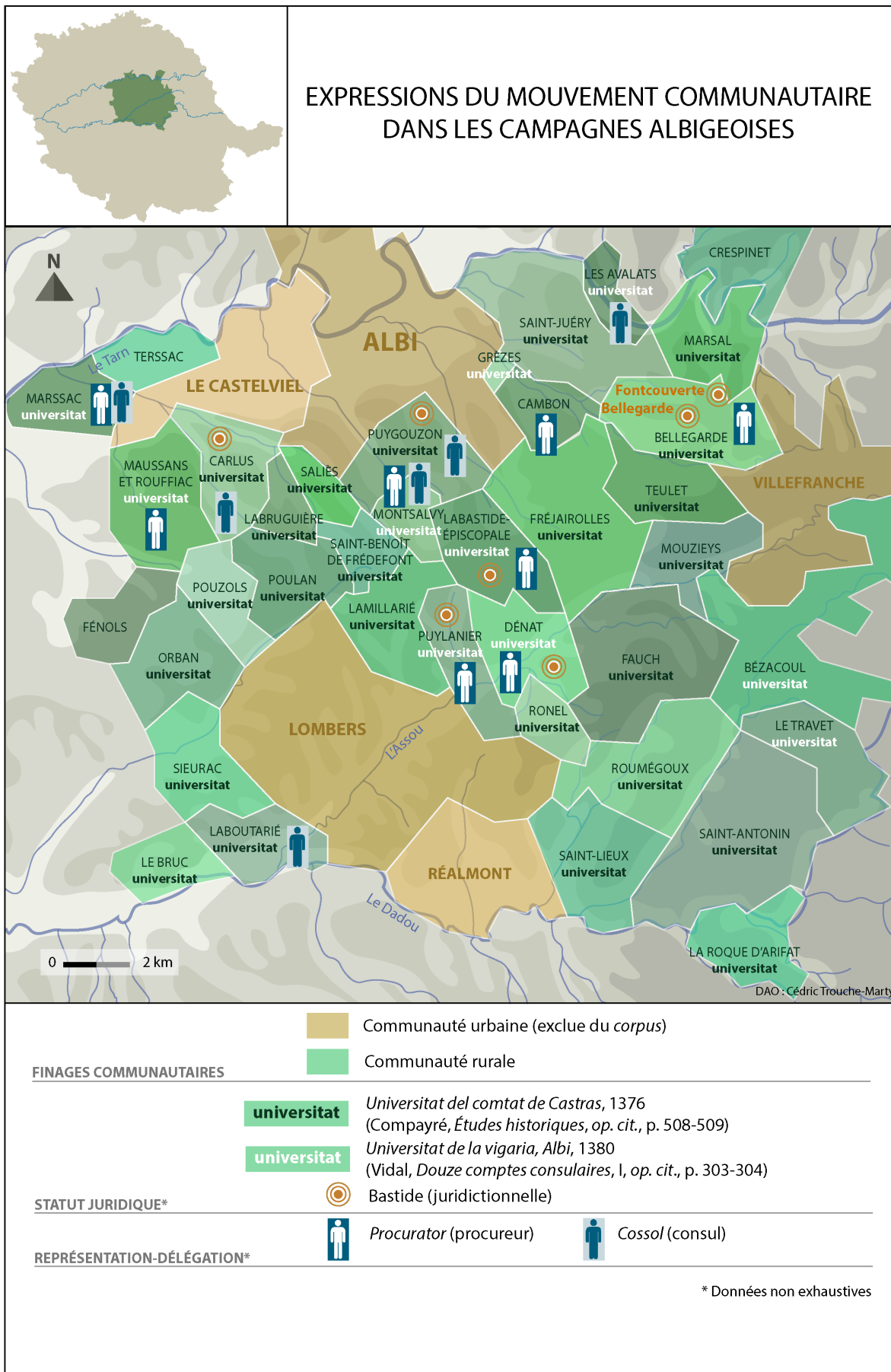


Fig. 329. Structurations communautaires en Bas Albigeois.



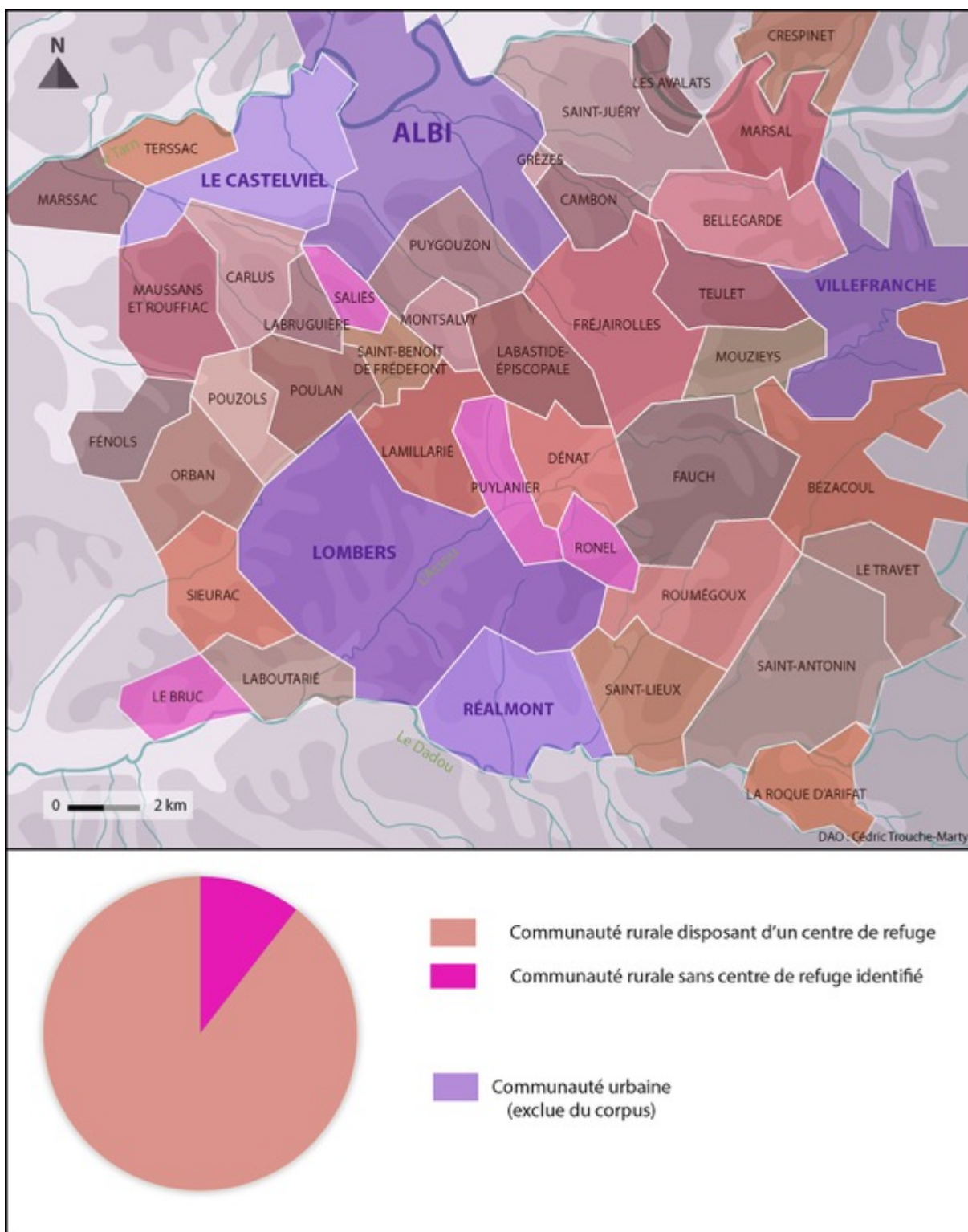


Fig. 330. Communautés rurales disposant d'un centre de refuge.

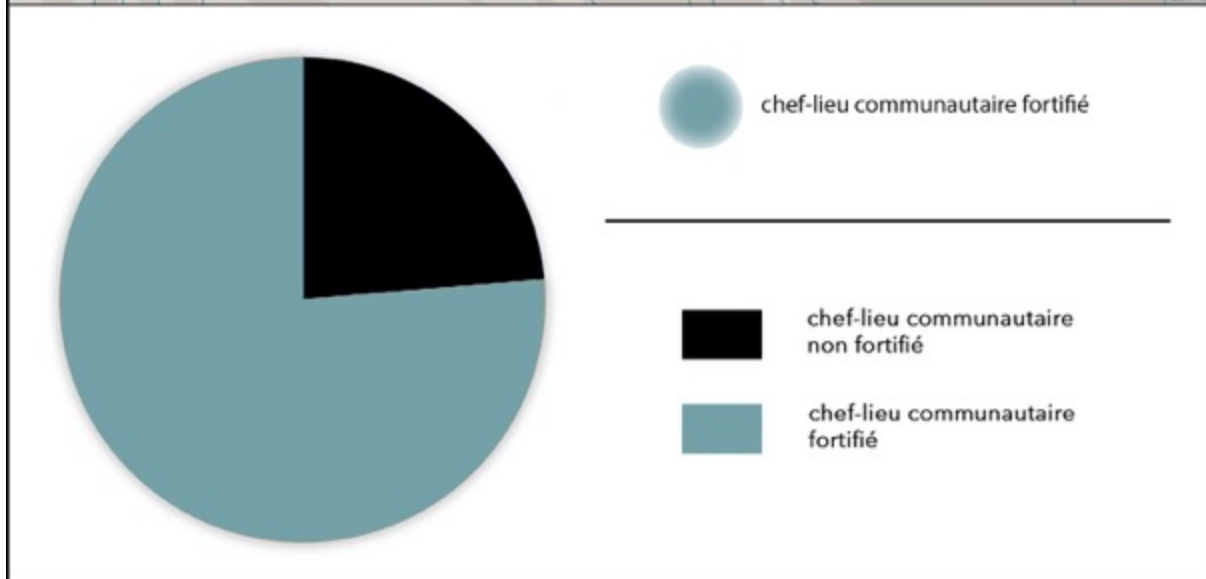
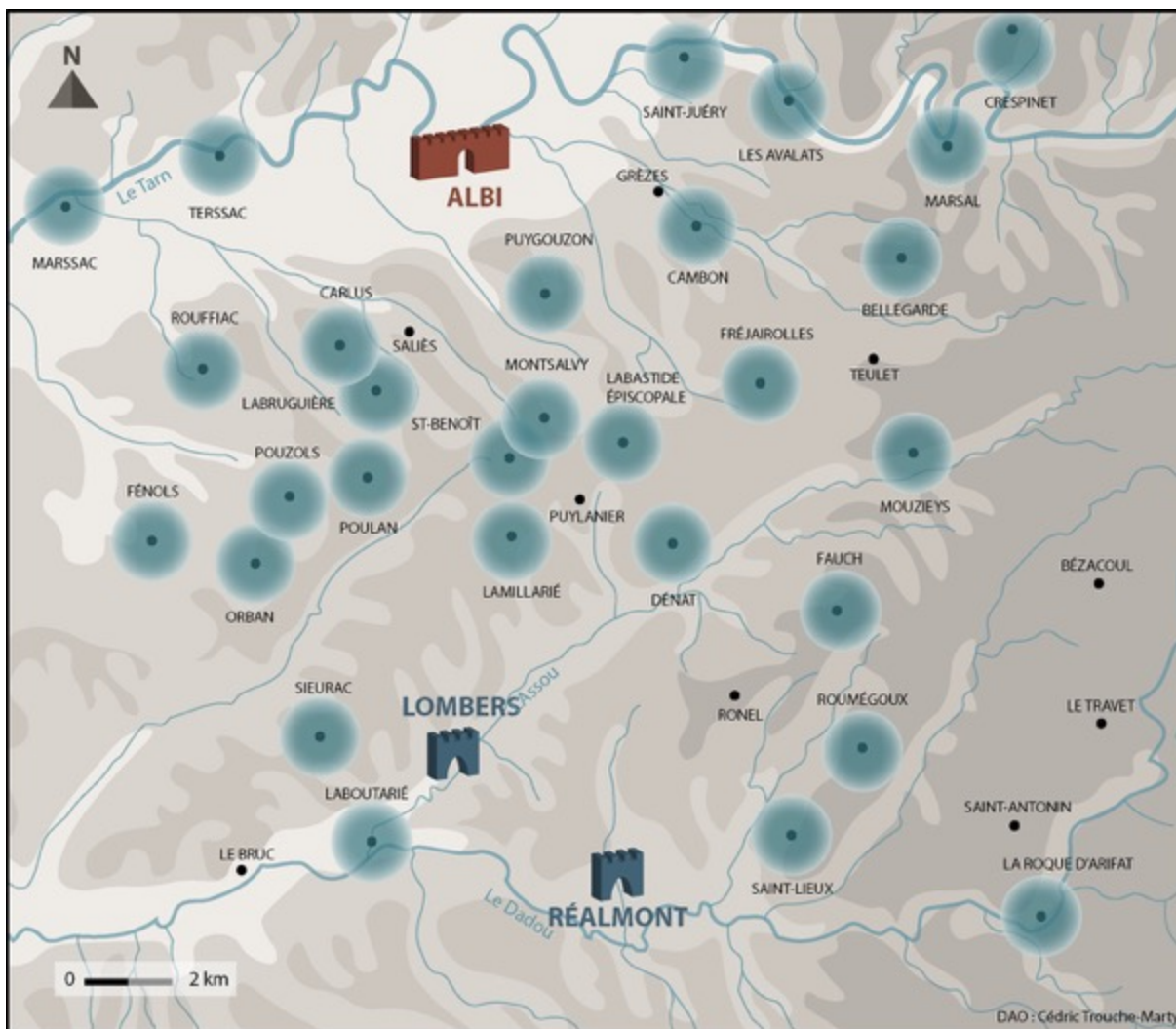


Fig. 331. Fortification des chefs-lieux communautaires.

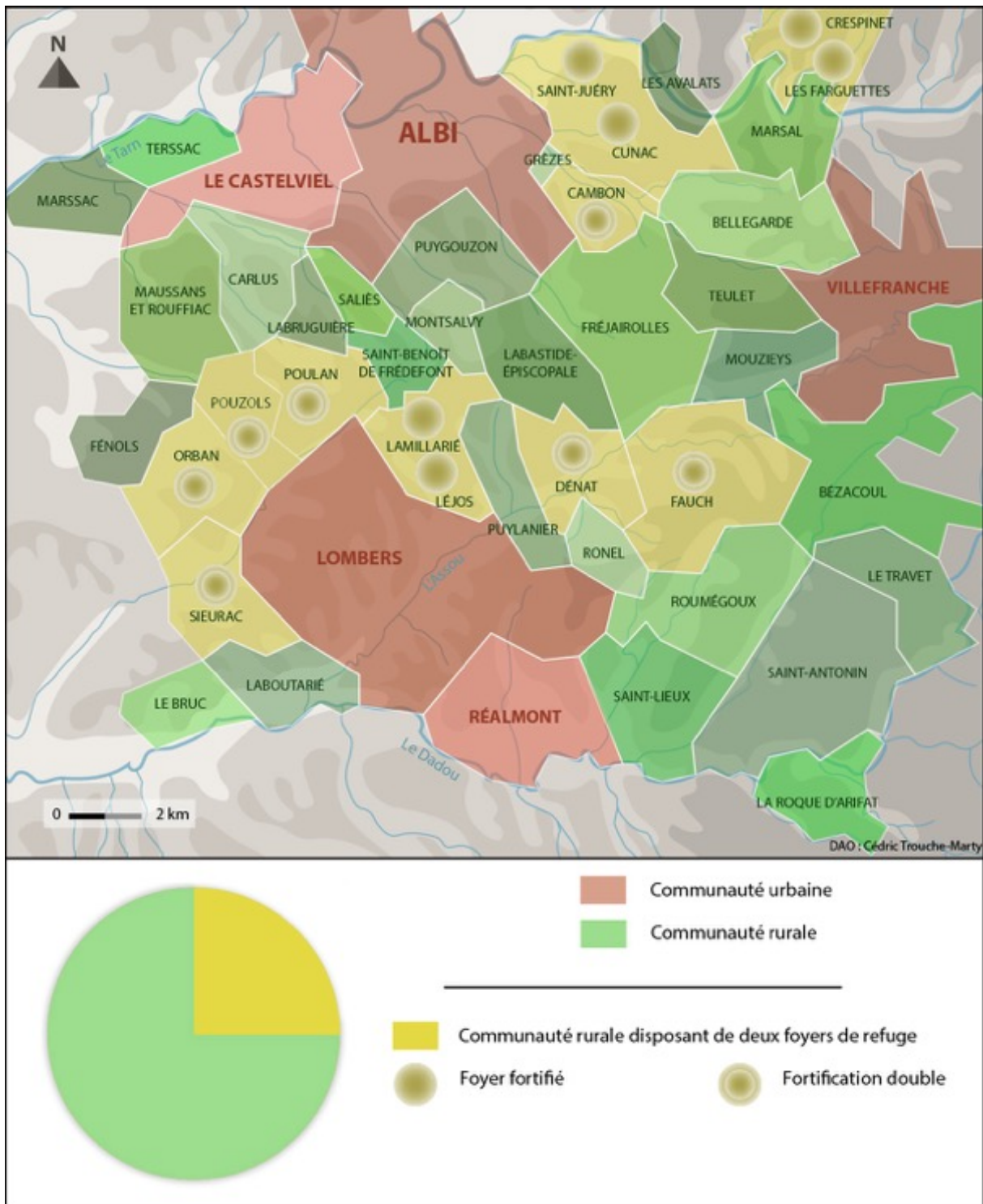


Fig. 332. Communautés bas médiévales albigeoises disposant de deux foyers de refuge.

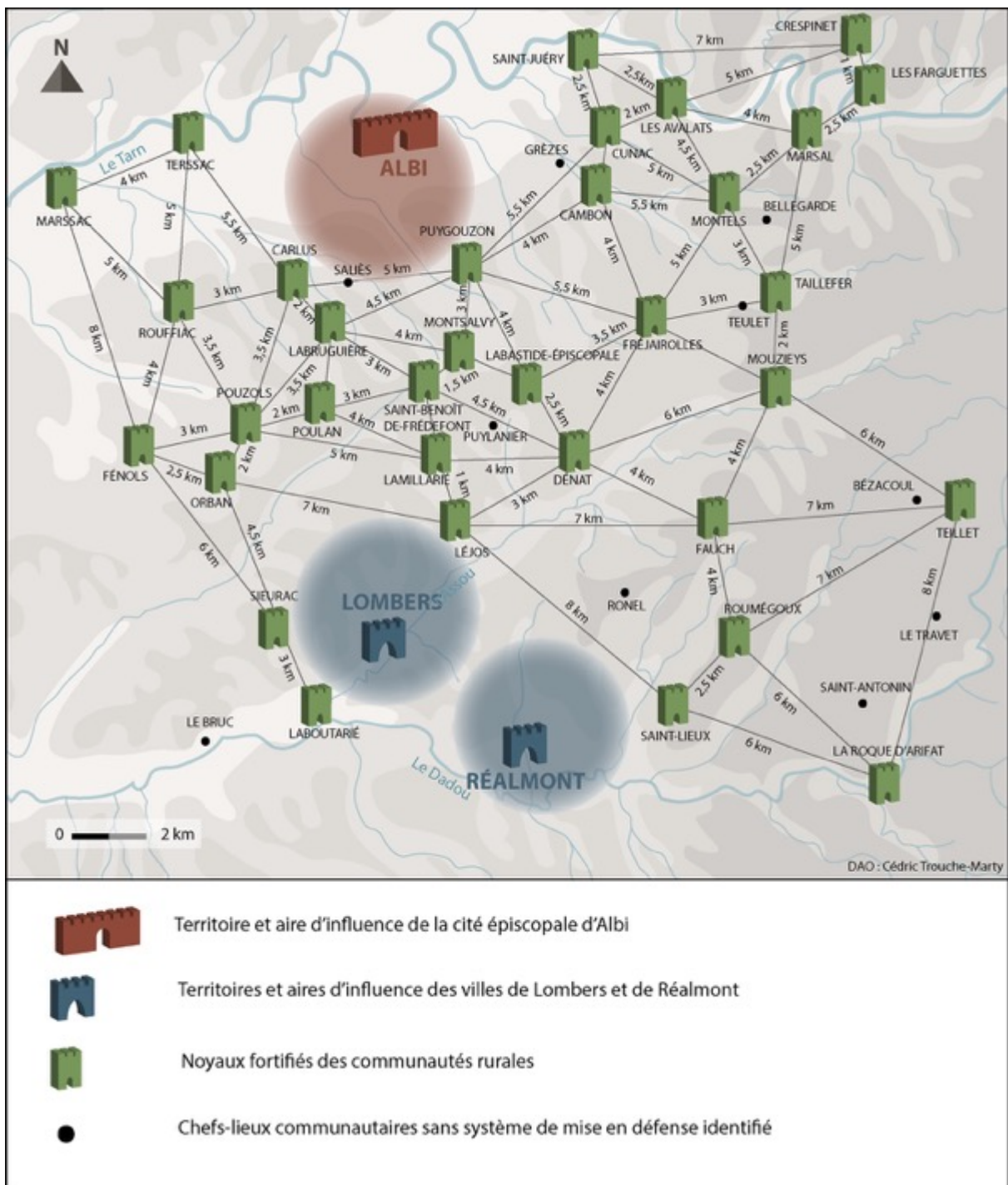


Fig. 333. Noyaux fortifiés des communautés rurales en Albigeois à la fin du Moyen Âge.



Fig. 334. Murailles collectives percées d'ouvertures de tir.



Fig. 335. Les *avans* des Avalats (parement interne, vue aérienne et parement externe).




Fig. 336. Les *avans* de Dénat (en élévation sur le cliché du haut, en cours de destruction sur le cliché du bas).




Fig. 337. La terre dans les aménagements défensifs sommitaux (*anvans* et *gachals*).





Fig. 338. Ouvertures rectangulaires sur les dispositifs sommitaux de défense (*gache*, clocher fort et *avans*).

CAMBON



FÉNOLS



DÉNAT



Fig. 339. La construction en pans de bois au cœur des enceintes collectives.

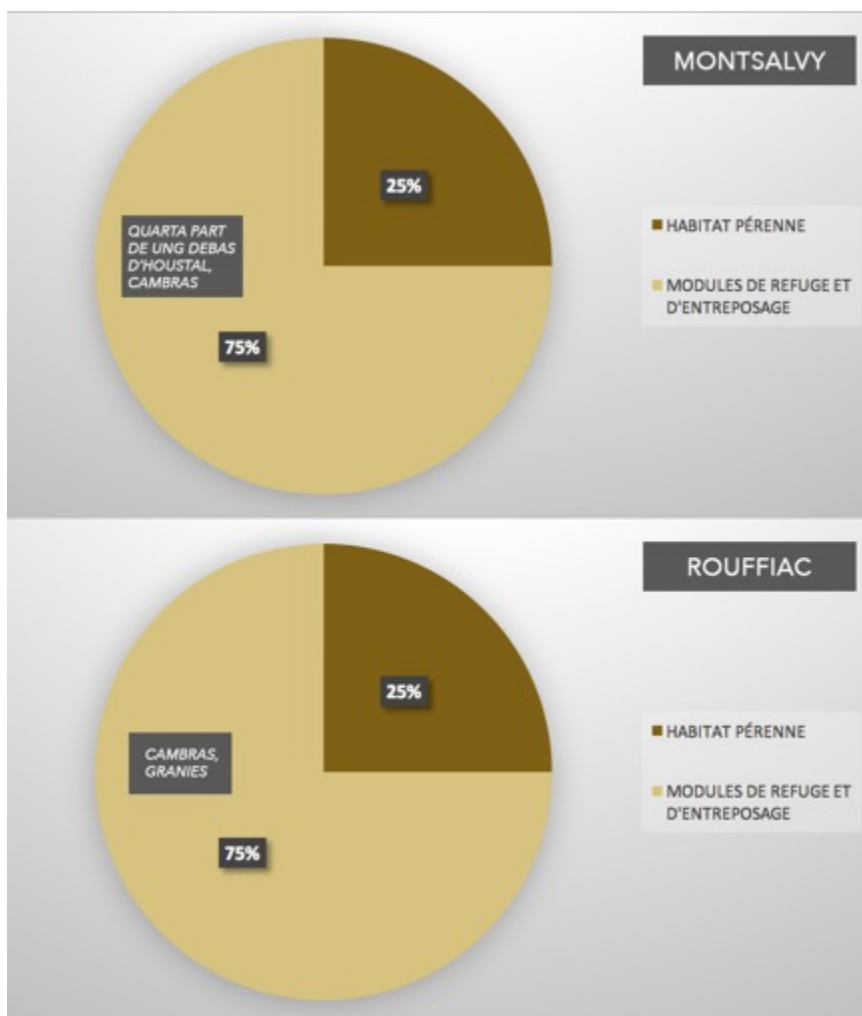


Fig. 340. Mode d'occupation des réduits castraux liés à un château féodal.

	MENTIONS ASSOCIÉES AU LIEU	MODE D'IMPLANTATION DU RÉDUIT	MORPHOLOGIE DU RÉDUIT	SUPERFICIE DU RÉDUIT	MODULES BÂTIS	SUPERFICIE DES MODULES
<b>CARLUS</b>	<i>universitat, bastida, fort</i>	peu documenté, dans la sphère d'une maison forte	quadrangulaire	environ 2400 m <sup>2</sup>	non documenté	non documenté
<b>MONTVALVY</b>	<i>grangia, villa, castel, castrum, turris, universitat, fort</i>	allotissement de la basse-cour castrale	supposée quadrangulaire	environ 600 m <sup>2</sup>	<i>quarta part de ung debas d'ostal, cambra</i>	moyenne de 3,5 cannes
<b>PUYGOUZON</b>	<i>bastida, castrum, cort, castel, universitat</i>	allotissement de la basse-cour castrale	quadrangulaire	environ 1000 m <sup>2</sup>	<i>cambra, botigua</i>	non documenté
<b>ROUFFIAC</b>	<i>castella, ecclesia, villa, universitat</i>	allotissement de la basse-cour castrale	ovoïde	environ 3200 m <sup>2</sup>	<i>cambra, granie</i>	entre 1 et 2 cannes

Fig. 341. Caractéristiques générales des réduits castraux liés à un château féodal.

	MENTIONS ASSOCIÉES AU LIEU	MODE D'IMPLANTATION DU RÉDUIT	MORPHOLOGIE DU RÉDUIT	SUPERFICIE DU RÉDUIT	LEXICOGRAPHIE
LAMILLARIÉ	<i>mansus, universitat, castel</i>	peu documenté, dans la sphère d'une maison forte	quadrangulaire	environ 2500 m <sup>2</sup>	non documenté
LES FARGUETTES	<i>locus, turris, castel, fort</i>	allotissement de la basse-cour castrale	quadrangulaire	environ 450 m <sup>2</sup>	<i>cambra</i>
POULAN	<i>ecclesia, universitat, castel, fort</i>	allotissement de la basse-cour castrale	quadrangulaire	environ 1400 m <sup>2</sup>	<i>granie, celye, botiga</i>

Fig. 342. Caractéristiques générales des réduits castraux liés à une maison forte.

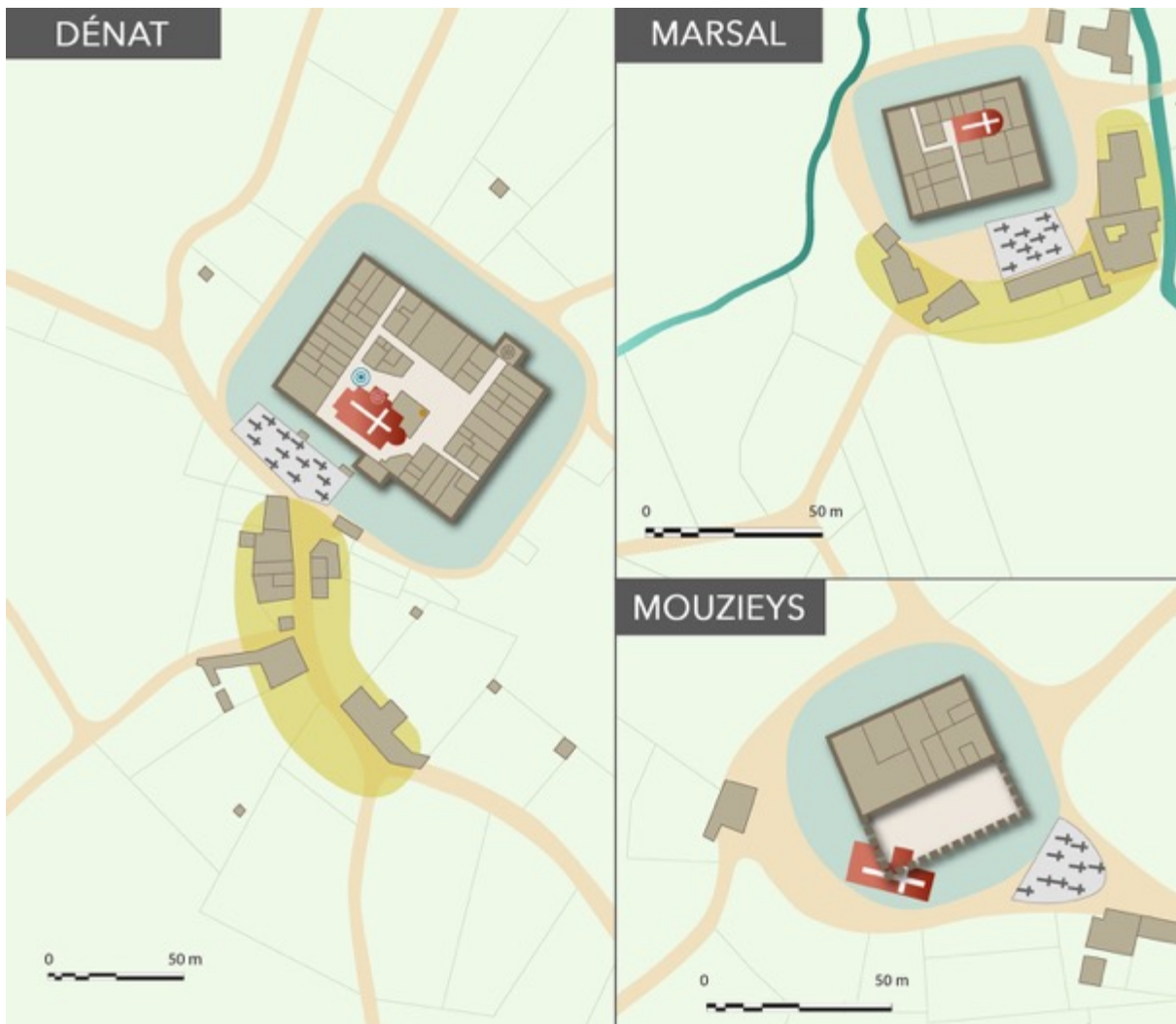


Fig. 343. Morphologie des réduits ecclésiastiques.

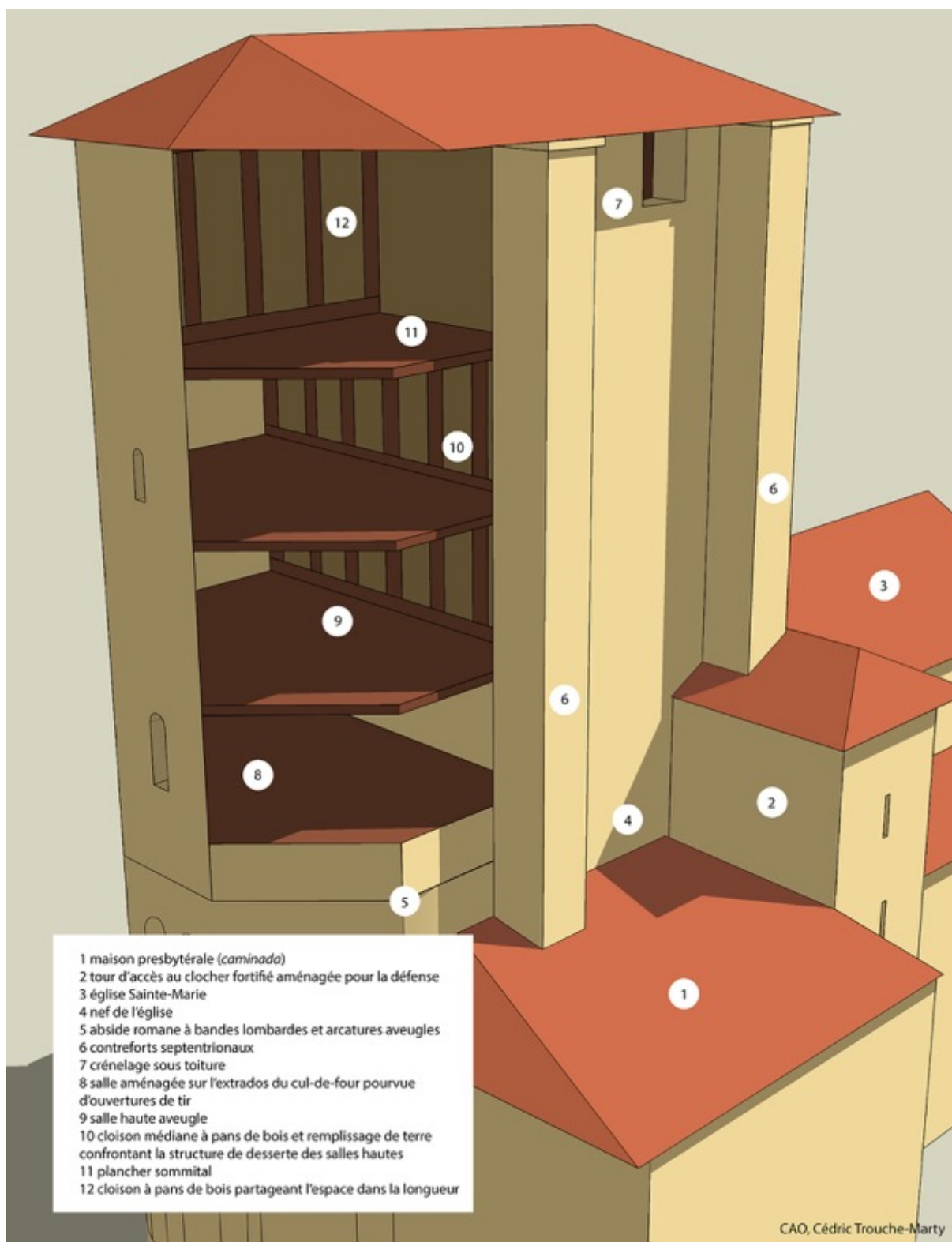


Fig. 344. Représentation schématique d'une partie des salles hautes aménagées dans le clocher fortifié de Dénat.

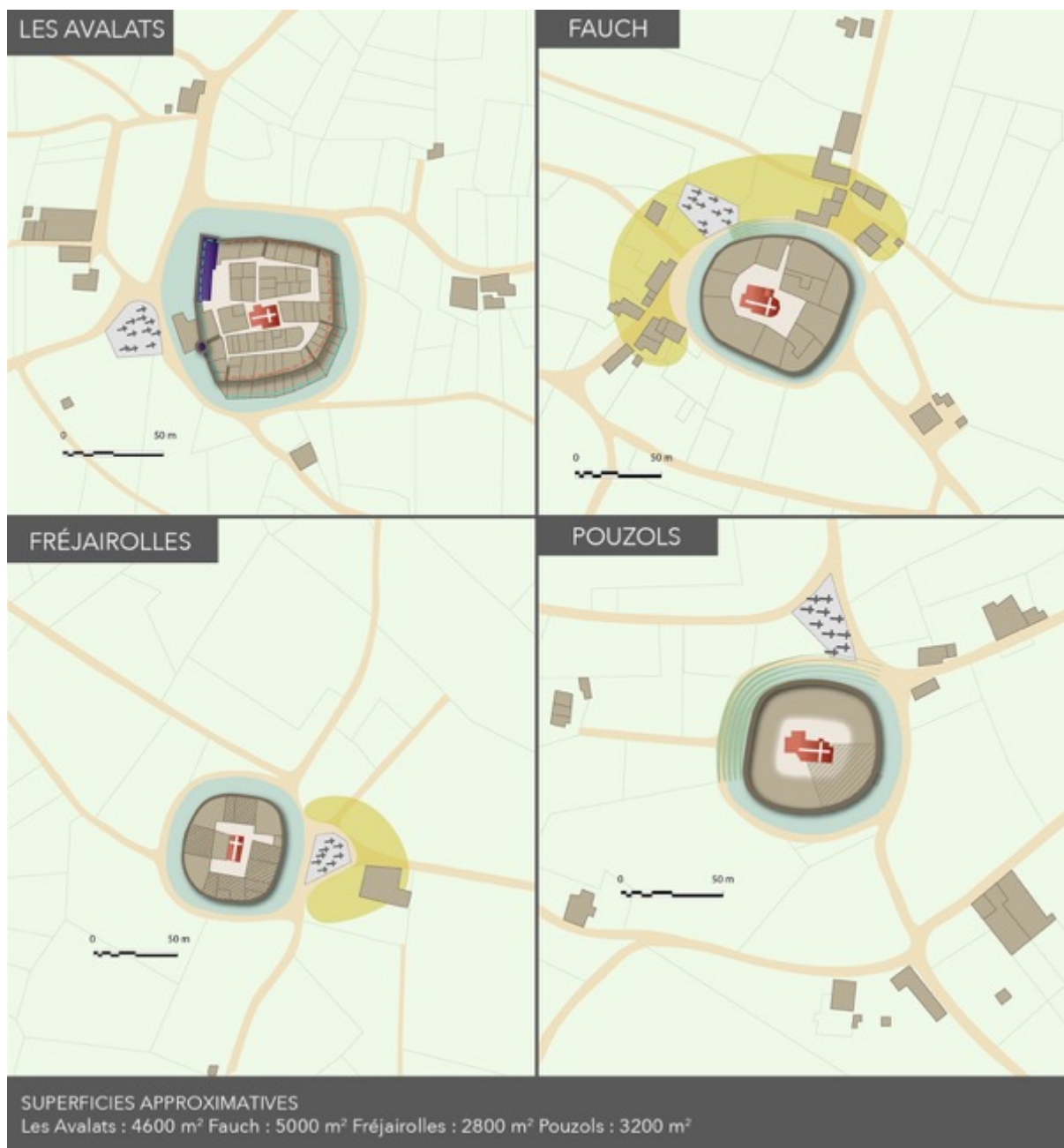
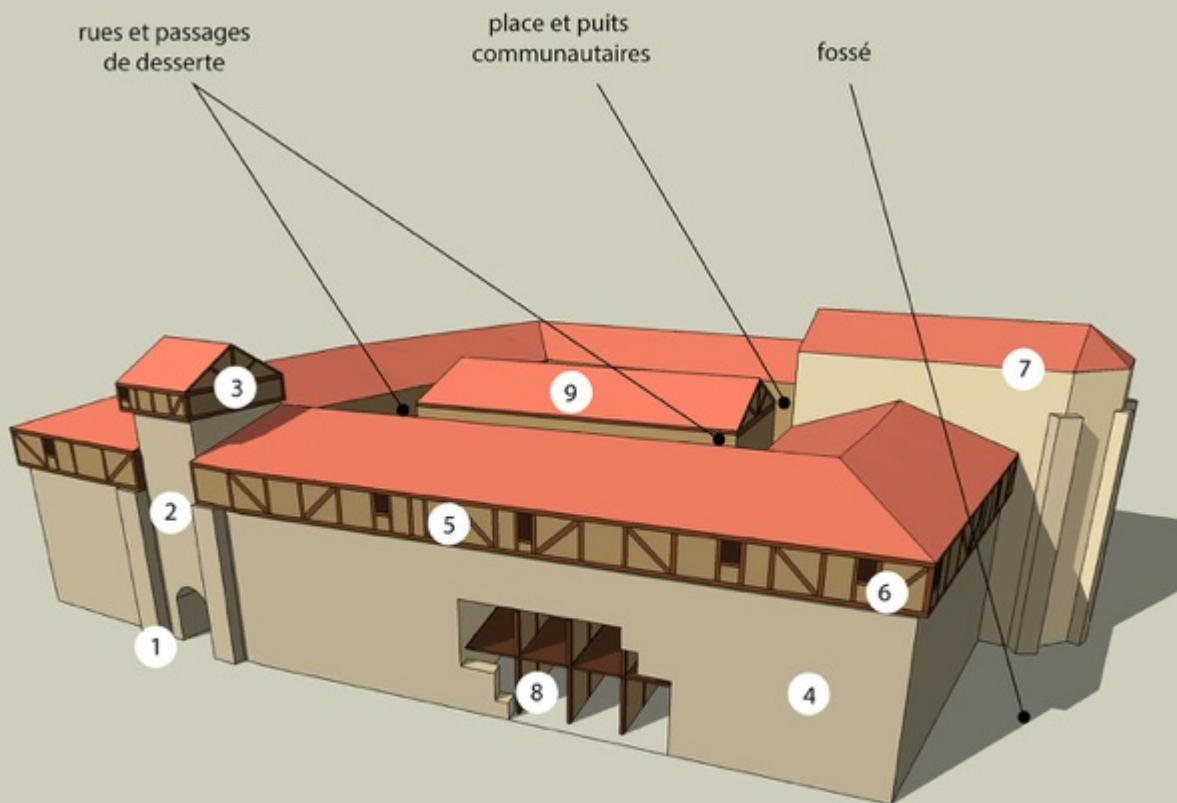


Fig. 345. Enclos ecclésiastiques en Albigeois à la fin du Moyen Âge.

- 1 entrée du fort (pont-levis, herse coulisse)
- 2 escalier communautaire d'accès à la guérite
- 3 corps de garde de la guérite ou *gachal*
- 4 muraille collective aveugle : *muralha de la villa*
- 5 galerie sommitale défensive en surplomb sur le fossé : *anvans de la villa*
- 6 ouvertures de tir pratiquées entre les pans de bois de l'ossature charpentée des *anvans*
- 7 chevet de l'église gothique formant une tour en saillie sur l'enceinte (baies obturées)
- 8 modules de refuge (*houstal, cambra, cambreta*) et d'entreposage (*mejana, cellie, botigua, granie*)
- 9 îlot central : *al melo de la villa*



CAO, Cédric Trouche-Marty

Fig. 346. Représentation schématique du fort d'Orban.



Fig. 347. Vestiges de la muraille et enceinte défensives de Thil, début XX<sup>e</sup> siècle.

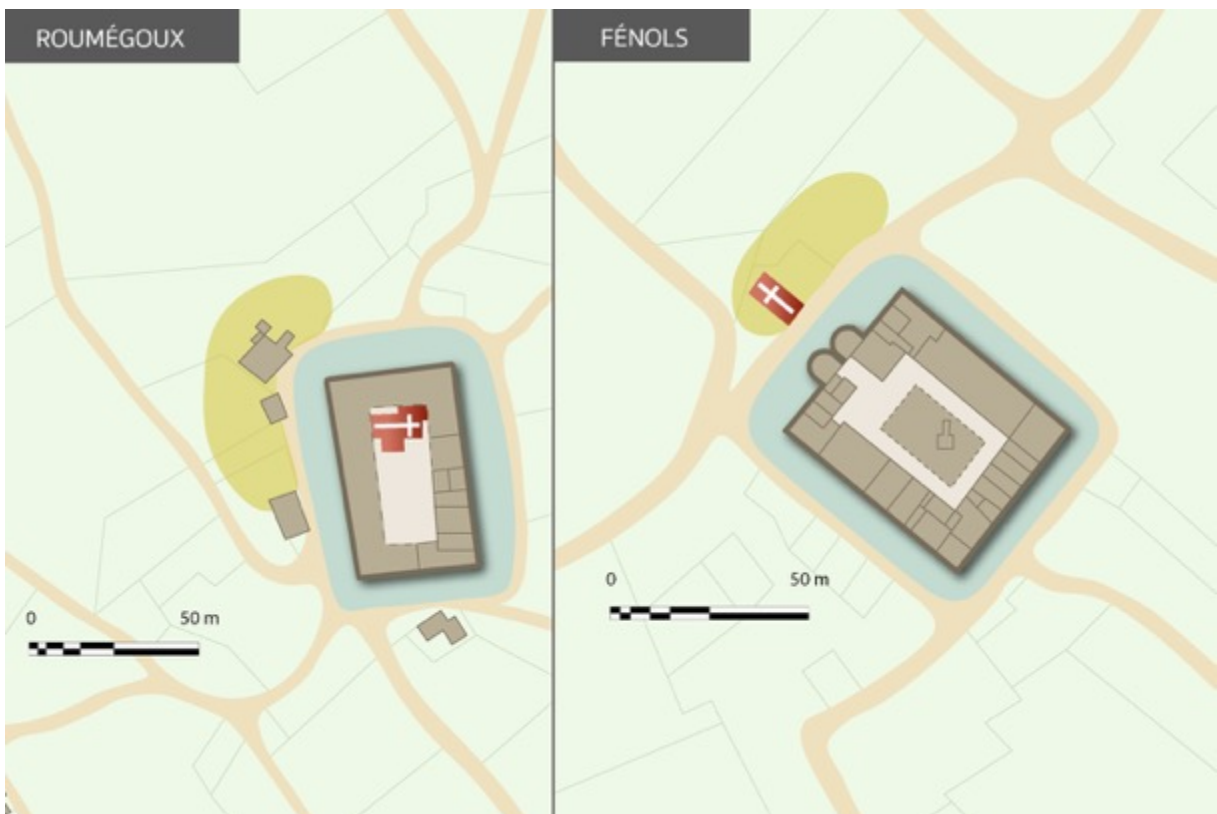



Fig. 348. Morphologie des réduits autonomes.





Fig. 349. Carta penta et vehuta.


Porte de Puygouzon



- couverture en tuiles canal
- crénelage sous toiture
- couronnement encorbellé en terre
- construction en pierre

Vestiges du château d'Amblard à Puygouzon

Pont du Séoux



Église Saint-Genieys

Fig. 350. Archéologie de la *vehuta*.

CARTA PENTHA ET VEHUTA DE LA SENHORIA D'ALBY DEPART DESSA LO PONT ET FAZEN DIVISION AM PUEG POZO ET AUTRES PARTZ, VERS 1314 (ADT, 4 EDT II 5, parchemin, 71 x 86 cm)

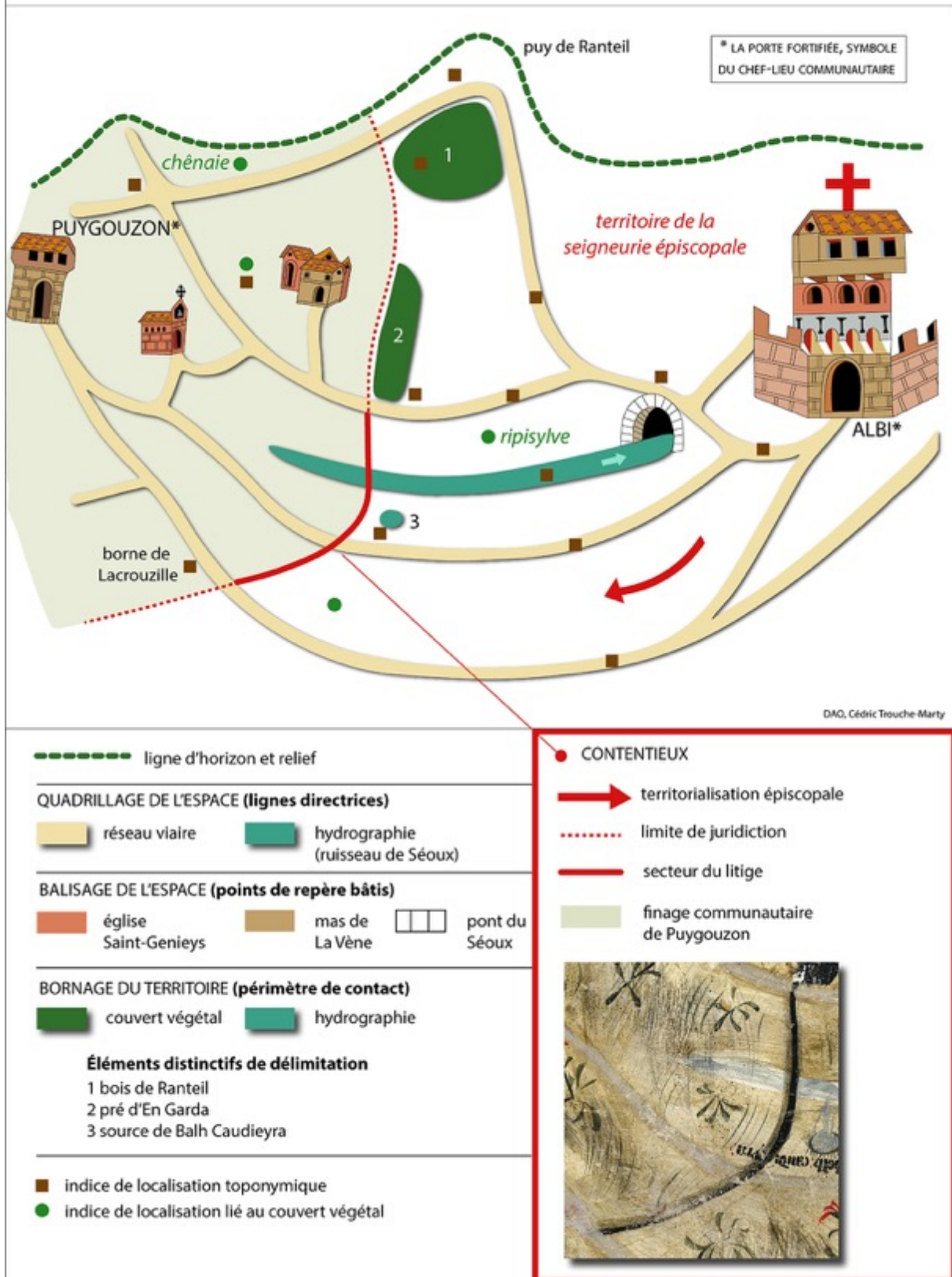


Fig. 351. Interprétation de la *vehuta*.

Fig. 1. Les fortifications collectives en France, planche I.....	5
Fig. 2. Les fortifications collectives en France, planche II.....	6
Fig. 3. Les fortifications collectives en Auvergne, planche I.....	7
Fig. 4. Les fortifications collectives en Auvergne, planche II.....	8
Fig. 5. Les fortifications collectives dans le Midi de la France, planche I.....	9
Fig. 6. Les fortifications collectives dans le Midi de la France, planche II.....	10
Fig. 7. Fortifications collectives dans les comtés de Northumberland et de Cumberland, I. ...	11
Fig. 8. Fortifications collectives dans les comtés de Northumberland et de Cumberland, II. .	12
Fig. 9. Les fortifications collectives dans le Piémont italien, planche I.....	13
Fig. 10. Les fortifications collectives dans le Piémont italien, planche II.....	14
Fig. 11. Les fortifications collectives en Catalogne, planche I.....	15
Fig. 12. Les fortifications collectives en Catalogne, planche II.....	16
Fig. 13. Complexe fortifié de Fayssac (Tarn).....	17
Fig. 14. Maison forte et réduit collectif de Labarthe (Tarn).....	18
Fig. 15. Complexe fortifié de Lintin (Tarn).....	19
Fig. 16. Église forte Saint-Benoît de Sainte-Croix (Tarn).....	20
Fig. 17. Réduits ecclésiastiques identifiés dans le consulat de Cordes (Tarn).....	21
Fig. 18. Réduits castraux identifiés dans le consulat de Cordes (Tarn).....	22
Fig. 19. Coteaux et collines dans le vallon de l'Assou à Dénat.....	23
Fig. 20. Puy dans la région de Carlus, vallon du Carrofol.....	23
Fig. 21. Bloc diagramme des collines de l'Albigeois (DAO : Folléa-Gautier).....	24
Fig. 22. Pueg de Rantelh, Carta pentha et vehuta de la senhoria dalby, 1314 (détail).....	24
Fig. 23. Buttes-témoins en Bas Albigeois (Bou et al.).....	25
Fig. 24. Forêt de Fréjairolles, Melchior Tavernier, Carte du diocèse d'Alby, 1642 (détail).....	25
Fig. 25. Forêt de chênes, église paroissiale Sainte-Marie de Dénat, XIV <sup>e</sup> siècle.....	26
Fig. 26. Tête de loup, église abbatiale de La Salvetat, vers Laboutarié, XII <sup>e</sup> siècle.....	26
Fig. 27. Le saut de Sabo sur le Tarn à Saint-Juéry.....	27
Fig. 28. Source de la fon de balh caudieyra à Puygouzon, Carta pentha, 1314 (détail).....	27
Fig. 29. L'Assou au « Moulin Vieux » à Fauch.....	28
Fig. 30. L'Assou au centre, carte de l'Albigeois, 1630 (détail).....	28
Fig. 31. Le « Vieux Moulin » de Marssac sur le Tarn.....	29
Fig. 32. Le pont du Séoux, Carta pentha et vehuta, 1314 (détail).....	29
Fig. 33. Aire d'étude sélectionnée.....	30
Fig. 34. Maillage seigneurial en Albigeois à la fin du Moyen Âge.....	31
Fig. 35. L'organisation castrale et ecclésiastique en Albigeois à la fin du Moyen Âge.....	32
Fig. 36. Mercenaires et routiers dans les campagnes albigeoises à la fin du XIV <sup>e</sup> siècle.....	33
Fig. 37. Localités occupées par les protestants en Bas Albigeois en 1568.....	34
Fig. 38. Dénat, épigraphe du siège d'avril 1586.....	34
Fig. 39. Localités occupées par les protestants en Bas Albigeois en 1590.....	35
Fig. 40. Dénat, épigraphe de la porte fortifiée (1621).....	35
Fig. 41. Destruction des structures fortifiées collectives au cours des guerres de Religion...	36
Fig. 42. Carte du diocèse d'Alby, 1642 (détail).....	37
Fig. 43. Carta pentha et vehuta de la senhoria d'Alby, 1314.....	38
Fig. 44. Bilan des ressources planimétriques en Albigeois.....	39
Fig. 45. Bilan par siècles des compoix disponibles en Albigeois.....	40
Fig. 46. Centralités urbaines, suburbaines, proto-urbaines et rurales à la fin du Moyen Âge.....	41
Fig. 47. Nombre de feux fiscaux par communautés bas médiévales identifiées (1376-1380).....	42

Fig. 48. Finages communautaires en Albigeois à la fin du Moyen Âge.....	43
Fig. 49. Structurations monumentales des communautés en Albigeois. ....	44
Fig. 50. Plan cadastral de Bellegarde, site de Montels, 1835. ....	45
Fig. 51. Proposition de restitution partielle du réduit collectif de Montels d’après le plan cadastral de 1835 et Lo Biel de Cambo. ....	46
Fig. 52. Souterrain de Plégades (dessins, coupes et plans de Louis Malet).....	47
Fig. 53. Proposition de restitution partielle du réduit collectif de Teillet d’après le plan cadastral de 1836 et le procès-verbal de visite du lieu de 1623. ....	48
Fig. 54. Le fort de Teillet en 1623 d’après André Maynadier. ....	49
Fig. 55. Plan cadastral de Teillet (1836).....	50
Fig. 56. Plan cadastral de Cambon (1835). ....	51
Fig. 57. Proposition de restitution partielle de la structure fortifiée de Cambon d’après le plan cadastral de 1835, lo Biel de Cambo et les observations in situ.....	52
Fig. 58. Cambon, puits adossé à l’église Saint-Pierre. ....	53
Fig. 59. Cambon, vestiges des ostals à pans de bois, première moitié du XX <sup>e</sup> siècle. ....	53
Fig. 60. Église Saint-Pierre de Cambon, baie trilobée.....	54
Fig. 61. Église Saint-Pierre de Cambon, parapet crénelé et tour en saillie sur la nef percée d’ouvertures de tir (prise de vue aérienne par drone, Laurent Nion). ....	54
Fig. 62. Église Saint-Pierre de Cambon, salle haute aménagée sur l’extrados de la voûte de la chapelle septentrionale.....	55
Fig. 63. Église Saint-Pierre de Cambon, escalier à vis de la tour percée d’ouvertures de tir. .	56
Fig. 64. Plan cadastral de Carlus (1808).....	57
Fig. 65. Proposition de restitution partielle du réduit collectif de Carlus d’après le plan cadastral de 1808 et le compoix de 1598.....	58
Fig. 66. Le site du réduit collectif de Carlus aujourd’hui. ....	59
Fig. 67. Maison forte des Farguettes, à flanc de montagne (prise de vue aérienne par drone, Laurent Nion). ....	60
Fig. 68. Église Saint-Jean-de-Cabanoles.....	60
Fig. 69. Proposition de restitution partielle du réduit collectif des Farguettes d’après les lauzimes du XV <sup>e</sup> siècle, le plan cadastral de 1810 et le plan dressé par Louis Malet et Henri Prat. ....	61
Fig. 70. Maison forte des Farguettes, culture en terrasses (prise de vue aérienne par drone, Laurent Nion). ....	62
Fig. 71. Maison forte des Farguettes, corps de logis seigneurial flanqué de deux tours d’angle (prise de vue aérienne par drone, Laurent Nion). ....	62
Fig. 72. Maison forte des Farguettes, muraille de la basse-cour et des hostals dedins lo castel (flanc sud-est).....	63
Fig. 73. Maison forte des Farguettes, cour centrale (prise de vue aérienne par drone, Laurent Nion).....	63
Fig. 74. Plan cadastral des Farguettes (1810).....	64
Fig. 75. Maison forte des Farguettes, portail (flanc nord-est).....	65
Fig. 76. Maison forte des Farguettes, bretèche du portail.....	65
Fig. 77. Maison forte des Farguettes, flanc nord-est du corps de logis, ouverture de tir. ....	66
Fig. 78. Maison forte des Farguettes, esplanade (prise de vue aérienne par drone, Laurent Nion).....	66
Fig. 79. Plan cadastral de Crespinet (1810). ....	67

Fig. 80. Proposition de restitution du réduit collectif de Crespinet d'après le plan cadastral de 1810.....	68
Fig. 81. Dénat, église Sainte-Marie, chapiteaux à feuilles d'acanthé et à sirènes bifides ; arc doubleau en plein cintre à double rouleau. ....	69
Fig. 82. Plan cadastral de Dénat (1818).....	70
Fig. 83. Dénat, vue aérienne, vestiges du fossé sous la forme de mares à droite sur le cliché. ....	71
Fig. 84. Dénat, espace quadrangulaire du complexe fortifié (prise de vue aérienne par drone, Laurent Nion). ....	71
Fig. 85. Proposition de restitution partielle du complexe fortifié collectif de Dénat d'après le compoix de 1627, le plan cadastral de 1818 et les données actualisées de la DGFiP. ....	72
Fig. 86. Dénat, maisons à pans de bois et remplissage de terre. ....	73
Fig. 87. Dénat, maison forte, à droite sur le cliché.....	73
Fig. 88. Dénat, respectivement puits de la place et puits de l'église. ....	74
Fig. 89. Dénat, clocher fortifié, XIV <sup>e</sup> siècle (prise de vue aérienne par drone, Laurent Nion). ....	74
Fig. 90. Dénat, clocher fortifié par une extension à cinq pans édifiée sur le chevet roman (prise de vue aérienne par drone, Laurent Nion). ....	75
Fig. 91. Dénat, baies géminées obturées (cliché, Roger Marty). ....	76
Fig. 92. Dénat, baies géminées réouvertes après restauration des façades. ....	77
Fig. 93. Dénat, clocher fortifié, vestiges de la cloison à ossature de bois et remplissage de terre.....	77
Fig. 94. Dénat, clocher fortifié, pans de bois de la cloison médiane. ....	78
Fig. 95. Dénat, clocher fortifié, renforcements des solives des planchers des salles hautes (extension pentagonale). ....	79
Fig. 96. Dénat, clocher fortifié, ouverture de tir obturée.....	80
Fig. 97. Dénat, clocher fortifié, lignes de renforcements (mur méridional). ....	80
Fig. 98. Dénat, clocher fortifié, lignes de renforcements (mur septentrional). ....	81
Fig. 99. Dénat, clocher fortifié, charpente. ....	81
Fig. 100. Dénat, clocher fortifié, vestiges du cloisonnement sommital (ossature en bois et remplissage en terre). ....	82
Fig. 101. Dénat, clocher fortifié, vestiges du cloisonnement sommital, renforcements du clayonnage pratiqués dans les moellons.....	83
Fig. 102. Dénat, clocher fortifié, emmarchement de desserte des salles hautes. ....	84
Fig. 103. Dénat, clocher fortifié, remaniements sommitaux.....	85
Fig. 104. Dénat, clocher fortifié, crénelage sous toiture, face est.....	86
Fig. 105. Dénat, clocher fortifié, crénelage sous toiture, face nord. ....	87
Fig. 106. Dénat, tour d'accès au clocher, ouvertures de tir. ....	88
Fig. 107. Dénat, tour d'accès au clocher, reconstruction du XVII <sup>e</sup> siècle (prise de vue aérienne par drone, Laurent Nion).....	89
Fig. 108. Dénat, tour d'accès au clocher, renforcements du plancher sommital. ....	89
Fig. 109. Dénat, emprise de l'habitat vers 1960 (cliché, Roger Marty). ....	90
Fig. 110. Plan cadastral de Fauch (1819).....	91
Fig. 111. Proposition de restitution partielle du complexe fortifié collectif de Fauch d'après le compoix de 1690 et le plan cadastral de 1819.....	92
Fig. 112. Fauch, talus nord-ouest de l'enclos. ....	93
Fig. 113. Fauch, ouvertures de tir (XVI <sup>e</sup> -XVII <sup>e</sup> siècle).....	93
Fig. 114. Fauch, église Saint-Vincent, baie à ornementation trilobée.....	94

Fig. 115. Fauch, église Saint-Vincent, élément de corniche sculptée à décor de chimères. ...	94
Fig. 116. Plan cadastral de Fénols (1824). .....	95
Fig. 117. Proposition de restitution partielle du réduit collectif de Fénols d'après le compoix de 1560 et le plan cadastral de 1824. ....	96
Fig. 118. Fénols, réduit collectif, portion nord-ouest de la muraille. ....	97
Fig. 119. Fénols, réduit collectif, angle occidental interne (cliché, Jean Gasc).....	97
Fig. 120. Fénols, réduit collectif, unité bâtie en encorbellement à pans de bois. ....	98
Fig. 121. Fénols, réduit collectif, vestiges de la structure à pans de bois et remplissage de terre d'un module de refuge et d'entreposage.....	98
Fig. 122. Fénols, réduit collectif, portion conservée de la muraille. ....	99
Fig. 123. Fénols, réduit collectif, ouverture défensive à ébrasement intérieur pratiquée dans la muraille.....	100
Fig. 124. Fénols, réduit collectif, muraille nord-ouest.....	101
Fig. 125. Fénols, réduit collectif, muraille nord-ouest, ouverture de tir. ....	101
Fig. 126. Fénols, réduit collectif, muraille nord-ouest, ouverture de tir. ....	102
Fig. 127. Plan cadastral de Fréjairolles (1808).....	103
Fig. 128. Plan cadastral de Fréjairolles, tableau d'assemblage (1808).....	104
Fig. 129. Proposition de restitution partielle du complexe fortifié de Fréjairolles d'après le compoix de 1608 et le plan cadastral de 1808.....	105
Fig. 130. Plan cadastral de Grèzes (1835).....	106
Fig. 131. Maison forte de Rayssac, corps de logis seigneurial.....	107
Fig. 132. Maison forte de Rayssac, plan du corps de logis d'après Louis Briussel.....	107
Fig. 133. Château de La Roque d'Arifat, porte (schiste). ....	108
Fig. 134. Château de La Roque d'Arifat, tour maîtresse.....	108
Fig. 135. Plan du château de La Roque d'Arifat d'après Louis Malet. ....	109
Fig. 136. Labastide-Débat, vue générale, élévations sud. ....	110
Fig. 137. Plan cadastral de Labastide (1818). ....	111
Fig. 138. Labastide-Débat, oculus encadré de branches de laurier.....	112
Fig. 139. Labastide-Débat, encadrement de porte d'inspiration dorique. ....	112
Fig. 140. Labastide-Débat, maison de la Gleye, chaînage d'angle.....	113
Fig. 141. Labastide-Débat, maison de la Gleye, linteau en accolade, XV <sup>e</sup> siècle. ....	113
Fig. 142. Labastide-Débat, tour maîtresse du château, XII <sup>e</sup> siècle. ....	114
Fig. 143. Labastide-Débat, citerne en berceau plein cintre, XII <sup>e</sup> siècle. ....	114
Fig. 144. Labastide-Débat, citerne, acheminement des eaux de ruissellement.....	115
Fig. 145. Labastide-Débat, tour maîtresse, baie en plein cintre et archère à étrier.....	115
Fig. 146. Labastide-Débat, puits seigneurial de creusement médiéval. ....	116
Fig. 147. Labastide-Débat, aula, chapiteau à feuilles d'acanthé, XIII <sup>e</sup> siècle. ....	116
Fig. 148. Labastide-Débat, aula, départ d'ogive, XIII <sup>e</sup> siècle.....	117
Fig. 149. Labastide-Débat, aula, chapiteaux à feuilles d'acanthé.....	118
Fig. 150. Labastide-Débat, aula, linteau monolithique trilobé à motifs végétaux, XIII <sup>e</sup> siècle. ....	118
Fig. 151. Labastide-Débat, aula, escalier à vis. ....	119
Fig. 152. Labastide-Débat, aula, tour de l'escalier à vis percée d'archères.....	119
Fig. 153. Labastide-Débat, aula, porte en arc brisé à double rouleau (cliché, Jean-Pierre Lallée). ....	120
Fig. 154. Labastide-Débat, aula, fac-similé de la porte médiévale. ....	121
Fig. 155. Labastide-Débat, parements d'appareil médiéval.....	121

Fig. 156. Labastide-Débat, angle sud-ouest de la muraille, hôtel Dupuy.....	122
Fig. 157. Labastide-Débat, angle sud-ouest de la muraille collective (prise de vue aérienne par drone, Laurent Nion).....	122
Fig. 158. Labastide-Débat, hôtel Dupuy, façade du XVI <sup>e</sup> siècle à croisées de meneaux chanfreinés et fenêtres à traverse. ....	123
Fig. 159. Labastide-Débat, hôtel Dupuy, cloison à ossature de bois (cliché, Jean-Pierre Lallée). ....	124
Fig. 160. Labastide-Débat, hôtel Dupuy, voûte en berceau plein cintre, fin du XIII <sup>e</sup> siècle...	124
Fig. 161. Labastide-Débat, hôtel Dupuy, brique foraine, traces de préhension.....	125
Fig. 162. Labastide-Débat, hôtel Dupuy, cheminée d'Antoine Dupuy, XVI <sup>e</sup> siècle (cliché, DRAC Occitanie). ....	125
Fig. 163. Labastide-Débat, muraille collective, portion sud-ouest.....	126
Fig. 164. Labastide-Débat, muraille collective, élévation sud (prise de vue aérienne par drone, Laurent Nion). ....	126
Fig. 165. Labastide-Débat, muraille collective, portion sud-est. ....	127
Fig. 166. Labastide-Débat, muraille collective méridionale à gauche sur le cliché, hôtel Dupuy au fond, château central à droite (prise de vue aérienne par drone, Laurent Nion). ...	127
Fig. 167. Proposition de restitution partielle du complexe fortifié de Labastide-Épiscopale d'après le plan cadastral de 1818, le compoix de 1601 et les observations in situ.....	128
Fig. 168. Labastide-Débat, fossé, escarpe septentrionale.....	129
Fig. 169. Labastide-Débat, glacis de contrescarpe septentrional, vers 1930 (cliché, Jean-Pierre Lallée). ....	129
Fig. 170. Labastide-Débat, emplacement supposé de la porte à proximité du pigeonnier seigneurial, vers 1930 (cliché, Jean-Pierre Lallée). ....	130
Fig. 171. Labastide-Débat, chapelle, peinture murale, martyre de sainte Catherine (XIV <sup>e</sup> siècle). ....	130
Fig. 172. Labastide-Débat, église Sainte-Catherine, chevet formant tour en saillie sur l'enceinte collective, XIV <sup>e</sup> siècle. ....	131
Fig. 173. Labastide-Débat, chevet formant tour en saillie sur l'enceinte (prise de vue aérienne par drone, Laurent Nion).....	131
Fig. 174. Labastide-Débat, église Sainte-Catherine, murs du transept et du chevet percés d'archères.....	132
Fig. 175. Labastide-Débat, église Sainte-Catherine, vestiges d'un escalier conduisant sur le chœur. ....	132
Fig. 176. Labastide-Débat, carrière del forn comun dans le compoix de 1601. ....	133
Fig. 177. Labastide-Débat, place. ....	134
Fig. 178. Plan cadastral de Laboutarié (1818). ....	135
Fig. 179. Plan du site de Laboutarié réalisé par Félix Lacroix. ....	136
Fig. 180. Localisation et coupes des silos dénombrés par Louis Malet. ....	137
Fig. 181. Mobilier collecté dans les silos du réduit de Laboutarié. ....	138
Fig. 182. Proposition de restitution partielle du réduit communautaire de Laboutarié d'après le plan cadastral de 1818 et le compoix de 1474. ....	139
Fig. 183. Plan cadastral de Labruguière (1808). ....	140
Fig. 184. Plan cadastral de Lamillarié (1818). ....	141
Fig. 185. Proposition de restitution partielle du réduit communautaire de Lamillarié d'après le plan cadastral de 1818, le compoix de 1594 et les observations in situ. ....	142
Fig. 186. Aire du réduit communautaire de Lamillarié.....	143



Fig. 187. Le lieu de Lèjos (prise de vue aérienne par drone, Laurent Nion). .....	143
Fig. 188. Plan cadastral de Lèjos (1818). .....	144
Fig. 189. Lèjos, église Saint-André, voûte sur croisées d’ogives.....	145
Fig. 190. Lèjos, église Saint-André, tour d’accès aux salles hautes pourvue d’une bretèche. .....	145
Fig. 191. Lèjos, église Saint-André, espace de refuge et d’entreposage aménagé sur l’extrados de la voûte de la nef (prise de vue aérienne par drone, Laurent Nion). .....	146
Fig. 192. Lèjos, église Saint-André, façade septentrionale aveugle. ....	146
Fig. 193. Lèjos, église Saint-André, vraisemblable date de la reconstruction. ....	147
Fig. 194. Lèjos, église Saint-André, reprise de maçonnerie.....	147
Fig. 195. Lèjos, église Saint-André, façade méridionale, ouverture de tir.....	148
Fig. 196. Lèjos, église Saint-André, espace de refuge et d’entreposage aménagé sur l’extrados de la voûte de la nef. ....	148
Fig. 197. Plan cadastral du Bruc (1831). .....	149
Fig. 198. Plan cadastral du Travet (1836). .....	150
Fig. 199. Plan cadastral des Avalats (s.d.).....	151
Fig. 200. Les Avalats, emprise du circuitus (prise de vue aérienne par drone, Laurent Nion). .....	152
Fig. 201. Les Avalats, muraille collective, frange méridionale.....	152
Fig. 202. Les Avalats, hostalhs formant la muraille, frange méridionale.....	153
Fig. 203. Les Avalats, porte principale.....	153
Fig. 204. Les Avalats, arc d’entrée de la porte, claveaux en pierre calcaire.....	154
Fig. 205. Les Avalats, vue aérienne (IGN, FEDER, Région Occitanie), rangée de maisons édifiées dans le fossé (versants sud-ouest, sud et sud-est). ....	154
Fig. 206. Proposition de restitution partielle du complexe fortifié des Avalats d’après le plan cadastral, le compoix de 1561 et les observations in situ.....	155
Fig. 207. Les Avalats, anvans, frange orientale, face interne. ....	156
Fig. 208. Les Avalats, anvans, frange orientale, face externe.....	156
Fig. 209. Les Avalats, vestiges d’anvans, frange méridionale de la muraille. ....	157
Fig. 210. Les Avalats, tour du chapitre cathédral. ....	158
Fig. 211. Les Avalats, tour du chapitre cathédral, ouverture de tir.....	159
Fig. 212. Les Avalats, tour, pierre sculptée portant la croix reliquaire du chapitre cathédral. .....	159
Fig. 213. Les Avalats, hostalh à plusieurs niveaux, frange occidentale de l’enceinte. ....	160
Fig. 214. Les Avalats, hostalh à plusieurs niveaux, frange méridionale de l’enceinte.....	161
Fig. 215. Les Avalats, clayonnage, frange occidentale de l’enceinte.....	162
Fig. 216. Les Avalats, pans de bois, remplissage de terre et de graviers de rivière. ....	162
Fig. 217. Les Avalats, pans de bois, remplissage de terre et de schiste. ....	163
Fig. 218. Les Avalats, linteau en bois en accolade.....	163
Fig. 219. Les Avalats, pilier de soutènement en bois. ....	164
Fig. 220. Les Avalats, jambages et encadrement de porte en bois. ....	165
Fig. 221. Les Avalats, appuis de fenêtre en bois.....	166
Fig. 222. Les Avalats, venelle, frange orientale de l’enceinte. ....	167
Fig. 223. Les Avalats, maison basse à pans de bois de l’îlot confrontant la place.....	168
Fig. 224. Les Avalats, place médiévale et puits du complexe fortifié.....	169
Fig. 225. Les Avalats, hostalh à pans de bois du port.....	170
Fig. 226. Site de Marsal, méandre du Tarn.....	170

Fig. 227. Marsal, église Saint-Pierre, abside romane à bandes lombardes et arcatures aveugles.....	171
Fig. 228. Plan cadastral de Marsal (1835). .....	172
Fig. 229. Marsal, portion septentrionale de l'escarpe du fossé. ....	173
Fig. 230. Marsal, vue aérienne (IGN, FEDER, Région Occitanie), réduit collectif.....	173
Fig. 231. Proposition de restitution partielle du réduit collectif de Marsal d'après le plan cadastral de 1835, le compoix de 1669 et les observations in situ. ....	174
Fig. 232. Marsal, réduit collectif, église Saint-Pierre, vestiges d'un module bâti sur l'abside. ....	175
Fig. 233. Marsal, maison du barri confrontant la place.....	176
Fig. 234. Marsal, réduit collectif, portion septentrionale de la muraille. ....	176
Fig. 235. Site de Marssac. ....	177
Fig. 236. Moulin médiéval de Marssac implanté en bordure du Tarn. ....	177
Fig. 237. Complexe fortifié de Marssac, 1770. ....	178
Fig. 238. Plan cadastral de Marssac (1808). ....	179
Fig. 239. Proposition de restitution partielle du complexe fortifié de Marssac d'après le plan cadastral de 1808, le compoix de 1684 et les observations in situ. ....	180
Fig. 240. Complexe fortifié de Marssac, îlot nord-est, angle sud-ouest, maison à pans de bois. ....	181
Fig. 241. Marssac, plan de la galerie souterraine du faubourg d'après Jean Lautier. ....	182
Fig. 242. Plan cadastral de Rouffiac (1808). ....	183
Fig. 243. Rouffiac, tour du castella. ....	184
Fig. 244. Proposition de restitution partielle du réduit collectif de Rouffiac d'après le plan cadastral de 1808, le compoix de 1600 et les observations in situ. ....	185
Fig. 245. Site du château de Montsalvy.....	186
Fig. 246. Château de Montsalvy assis sur une butte oblongue (prise de vue aérienne par drone, Laurent Nion). ....	186
Fig. 247. Château de Montsalvy, promontoire ceinturé d'un fossé (prise de vue aérienne par drone, Laurent Nion). ....	187
Fig. 248. Château de Montsalvy, tour maîtresse.....	187
Fig. 249. Château de Montsalvy, corps de logis. ....	188
Fig. 250. Château de Montsalvy, terrasse et talus occidentaux subordonnés à la forteresse (prise de vue aérienne par drone, Laurent Nion). ....	188
Fig. 251. Château de Montsalvy, étendue de la plateforme subordonnée au château (prise de vue arienne par drone, Laurent Nion). ....	189
Fig. 252. Montsalvy, topographie du site castral. ....	189
Fig. 253. Montsalvy, vue aérienne (IGN, FEDER, Région Occitanie). ....	190
Fig. 254. Château de Montsalvy, promontoire comprenant l'espace d'une basse-cour (prise de vue aérienne par drone, Laurent Nion). ....	190
Fig. 255. Plan cadastral de Montsalvy (1808).....	191
Fig. 256. Château de Montsalvy, tour maîtresse.....	192
Fig. 257. Château de Montsalvy, trouées colmatées du démantèlement de la tour (flanc sud-ouest). ....	193
Fig. 258. Château de Montsalvy, vestiges de la tour maîtresse et du corps de logis (prise de vue aérienne par drone, Laurent Nion). ....	194
Fig. 259. Montsalvy, mur del castel del capitol. ....	195
Fig. 260. Montsalvy, frange orientale du fossé. ....	195

Fig. 261. Proposition de restitution partielle du réduit communautaire de Montsalvy d'après le plan cadastral de 1808, le compoix de 1601, les lauzimes du XV <sup>e</sup> siècle et les observations in situ. ....	196
Fig. 262. Montsalvy, tour du château du chapitre. ....	197
Fig. 263. Montsalvy, dessin à l'encre de la tour et fort (1753). ....	197
Fig. 264. Plan cadastral de Mouzieys (1836). ....	198
Fig. 265. Mouzieys, emprise du réduit communautaire bas médiéval. ....	199
Fig. 266. Mouzieys, escarpe de la frange septentrionale du fossé du réduit. ....	199
Fig. 267. Proposition de restitution partielle du réduit communautaire de Mouzieys d'après le plan cadastral de 1836, le compoix de 1533 et les observations in situ. ....	200
Fig. 268. Plan cadastral d'Orban (1818). ....	201
Fig. 269. Proposition de restitution partielle du réduit communautaire d'Orban d'après le plan cadastral de 1818, le compoix du XV <sup>e</sup> siècle et les observations in situ. ....	202
Fig. 270. Orban, réduit communautaire, entrée de la porte, vue extérieure. ....	203
Fig. 271. Orban, réduit communautaire, entrée de la porte, vue intérieure. ....	203
Fig. 272. Orban, réduit communautaire, portion occidentale de la muraille collective. ....	204
Fig. 273. Orban, réduit communautaire, chevet de l'église formant tour en saillie sur l'enceinte. ....	204
Fig. 274. Orban, réduit communautaire, chevet de l'église, baie obturée. ....	205
Fig. 275. Orban, réduit communautaire, église, nef non reconstruite après le sac du lieu en 1575. ....	205
Fig. 276. Orban, église du réduit, médaillon sculpté portant la croix reliquaire du chapitre cathédral. ....	206
Fig. 277. Poulan, maison forte, corps de logis, façade méridionale. ....	206
Fig. 278. Poulan, maison forte, corps de logis, baies ogivales, façade orientale. ....	207
Fig. 279. Poulan, maison forte, corps de logis, façade septentrionale. ....	208
Fig. 280. Maison forte de Poulan flanquée de tours circulaires. ....	208
Fig. 281. Plan cadastral de Poulan (1818). ....	209
Fig. 282. Proposition de restitution partielle des réduits de Poulan d'après le plan cadastral de 1818, l'allivrement de 1489 et le compoix de 1550. ....	210
Fig. 283. Poulan, complexe fortifié ecclésial, puits creusé en marge de l'église Saint-Eugène. ....	211
Fig. 284. Pouzols, vue aérienne (IGN, FEDER, Région Occitanie), emprise de l'enclos ecclésial. ....	211
Fig. 285. Plan cadastral de Pouzols (1818). ....	212
Fig. 286. Pouzols, emplacement du fossé, flanc septentrional. ....	213
Fig. 287. Pouzols, escarpe du fossé, flanc occidental. ....	214
Fig. 288. Proposition de restitution partielle du complexe fortifié de Pouzols d'après le plan cadastral de 1818, le compoix de 1645 et les observations in situ. ....	215
Fig. 289. Pouzols, église Saint-Jean Baptiste, pierres de remploi médiévales. ....	216
Fig. 290. Puygouzon, promontoire rocheux sur lequel le château est assis. ....	216
Fig. 291. Puygouzon, roc du château, angle méridional. ....	217
Fig. 292. Puygouzon, château, muraille nord-ouest. ....	218
Fig. 293. Puygouzon, château, muraille nord-ouest, archère. ....	218
Fig. 294. Puygouzon, château, archère de la muraille nord-ouest. ....	219
Fig. 295. Puygouzon, vestiges du flanc sud-ouest de l'enceinte castrale. ....	220

Fig. 296. Puygouzon, alignement des maisons du bourg subordonné au château (faubourg bas médiéval). .....	220
Fig. 297. Proposition de restitution partielle du réduit collectif de Puygouzon d'après le plan cadastral de 1808, le compoix de 1635 et les observations in situ. ....	221
Fig. 298. Porte du réduit collectif de Puygouzon figurant sur la carta pentha et vehuta (1314). .....	222
Fig. 299. Plan cadastral de Puygouzon (1808).....	223
Fig. 300. Plan cadastral de Puylanier (1818). ....	224
Fig. 301. Plan cadastral de Ronel (1818). ....	224
Fig. 302. Ronel, carrières souterraines.....	225
Fig. 303. Plan cadastral de Roumégoux (1819). ....	226
Fig. 304. Proposition de restitution partielle du réduit collectif de Roumégoux d'après le plan cadastral de 1819 et le compoix de 1601.....	227
Fig. 305. Plan cadastral de Saint-Antonin (1824). ....	228
Fig. 306. Plan cadastral de Saint-Benoît-de-Frédefont (1818). ....	229
Fig. 307. Proposition de restitution partielle du réduit collectif de Saint-Benoît-de-Frédefont d'après le plan cadastral de 1818 et le compoix de 1571. ....	230
Fig. 308. Plan cadastral de Saint-Juéry (s.d.). ....	231
Fig. 309. Saint-Juéry, muraille septentrionale du complexe fortifié collectif.....	232
Fig. 310. Proposition de restitution partielle du complexe collectif fortifié de Saint-Juéry d'après le plan cadastral et les observations in situ.....	233
Fig. 311. Saint-Juéry, muraille collective septentrionale, porte. ....	234
Fig. 312. Saint-Juéry, passage de la porte. ....	235
Fig. 313. Saint-Juéry, passage de la porte, maisons à pans de bois. ....	235
Fig. 314. Plan cadastral de Cunac (1835).....	236
Fig. 315. Plan d'aménagement du centre de Cunac (1848). ....	237
Fig. 316. Proposition de restitution partielle du complexe fortifié collectif de Cunac d'après le plan cadastral de 1835 et le plan d'aménagement dressé en 1848.....	238
Fig. 317. Plan cadastral de Saint-Lieux (1824).....	239
Fig. 318. Plan cadastral de Saliès (1808). ....	240
Fig. 319. Plan cadastral de Sieurac (1818).....	240
Fig. 320. Plan cadastral de Terssac (1809).....	241
Fig. 321. Proposition de restitution partielle du complexe fortifié collectif de Terssac d'après le plan cadastral de 1809 et le compoix de 1576. ....	242
Fig. 322. Plan cadastral de Teulet/Taillefer (1836).....	243
Fig. 323. Teulet/Taillefer, église Notre-Dame, entrée primitive en plein cintre. ....	244
Fig. 324. Teulet/Taillefer, église Notre-Dame, façade nord-est. ....	244
Fig. 325. Teulet/Taillefer, église Notre-Dame, angle septentrional. ....	245
Fig. 326. Teulet/Taillefer, portion orientale du fossé.....	245
Fig. 327. Teulet/Taillefer, portion septentrionale du fossé.....	246
Fig. 328. Proposition de restitution partielle du « fort » de Teulet/Taillefer d'après le plan cadastral de 1836, la visite pastorale de 1700 et les observations in situ. ....	247
Fig. 329. Structurations communautaires en Bas Albigeois. ....	248
Fig. 330. Communautés rurales disposant d'un centre de refuge. ....	249
Fig. 331. Fortification des chefs-lieux communautaires.....	250
Fig. 332. Communautés bas médiévales albigeoises disposant de deux foyers de refuge. ...	251
Fig. 333. Noyaux fortifiés des communautés rurales en Albigeois à la fin du Moyen Âge....	252

Fig. 334. Murailles collectives percées d'ouvertures de tir. ....	253
Fig. 335. Les anvans des Avalats (parement interne, vue aérienne et parement externe)...	254
Fig. 336. Les anvans de Dédat (en élévation sur le cliché du haut, en cours de destruction sur le cliché du bas). ....	255
Fig. 337. La terre dans les aménagements défensifs sommitaux (anvans et gachals). ....	256
Fig. 338. Ouvertures rectangulaires sur les dispositifs sommitaux de défense (gache, clocher fort et anvans). ....	257
Fig. 339. La construction en pans de bois au cœur des enceintes collectives.....	258
Fig. 340. Mode d'occupation des réduits castraux liés à un château féodal.....	259
Fig. 341. Caractéristiques générales des réduits castraux liés à un château féodal.....	259
Fig. 342. Caractéristiques générales des réduits castraux liés à une maison forte. ....	260
Fig. 343. Morphologie des réduits ecclésiaux. ....	260
Fig. 344. Représentation schématique d'une partie des salles hautes aménagées dans le clocher fortifié de Dédat. ....	261
Fig. 345. Enclos ecclésiaux en Albigeois à la fin du Moyen Âge. ....	262
Fig. 346. Représentation schématique du fort d'Orban.....	263
Fig. 347. Vestiges de la muraille et enceinte défensives de Thil, début XX <sup>e</sup> siècle.....	264
Fig. 348. Morphologie des réduits autonomes. ....	264
Fig. 349. Carta pentha et vehuta. ....	265
Fig. 350. Archéologie de la vehuta. ....	266
Fig. 351. Interprétation de la vehuta.....	267

