

---

Université Toulouse Jean-Jaurès

Master Mondes Anciens

M2 Archéologie-Histoire de l'art

---

# L'occupation des campagnes par les élites gallo-romaines dans la cité rutène.

Le secteur de *Segodunum*

Volume 2 : Illustrations

Mémoire de Master 2 présenté par **Charlène Routaboul** sous la direction de  
**Martine Joly**

Présenté le 21 juin 2018 devant un jury composé de :

Mme Joly Martine, professeur en archéologie à l'Université Toulouse Jean-Jaurès  
Mme Dardenay Alexandra, maître de conférences en histoire de l'art antique et  
archéologie à l'Université Toulouse Jean-Jaurès  
Mme Laharie Marie-Laure, ingénieure d'étude en archéologie et architecture de  
conception scientifique au CNRS



Université Toulouse Jean-Jaurès  
Master Mondes Anciens  
M2 Archéologie-Histoire de l'art

# L'occupation des campagnes par les élites gallo-romaines dans la cité rutène.

Le secteur de *Segodunum*

Volume 1 : Illustrations

Mémoire de Master 2 présenté par Charlène Routaboul sous la direction de  
Martine Joly



# Sommaire

Illustrations.....	5
Table des illustrations : .....	77

*Nota Bene* : Les photographies ou schémas dont le crédit photo n'est pas précisé correspondent à des images personnelles.

## **Illustrations**

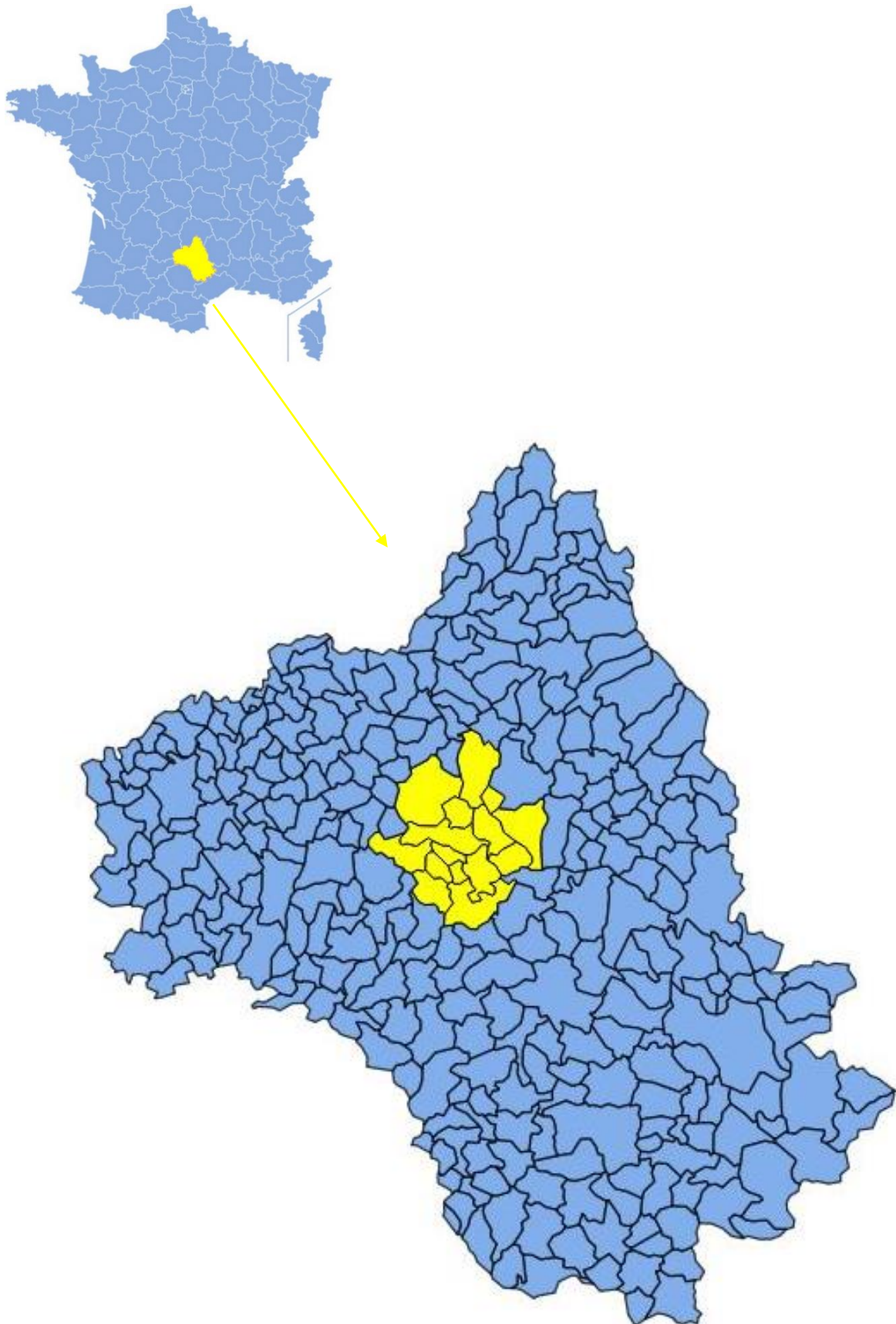


Figure 1 : Zone d'étude correspondant aux communes de : Rodez, Olemps, Le monastère, Onet-le-Château, Sébazac, Montrozier, Flavin, Druelle, Luc-la-Primaube, Rodelle, Ste Radegonde, La Loubière, Agen-d'Aveyron et Salles-la-Source.




Figure 2 : Louis Balsan  
Crédit photo : Gruat, Pailler, Shaad 2007, p. 59.



Figure 3 : Alexandre Albenque  
Crédit photo : Gruat, Pailler, Shaad 2007, p. 60.



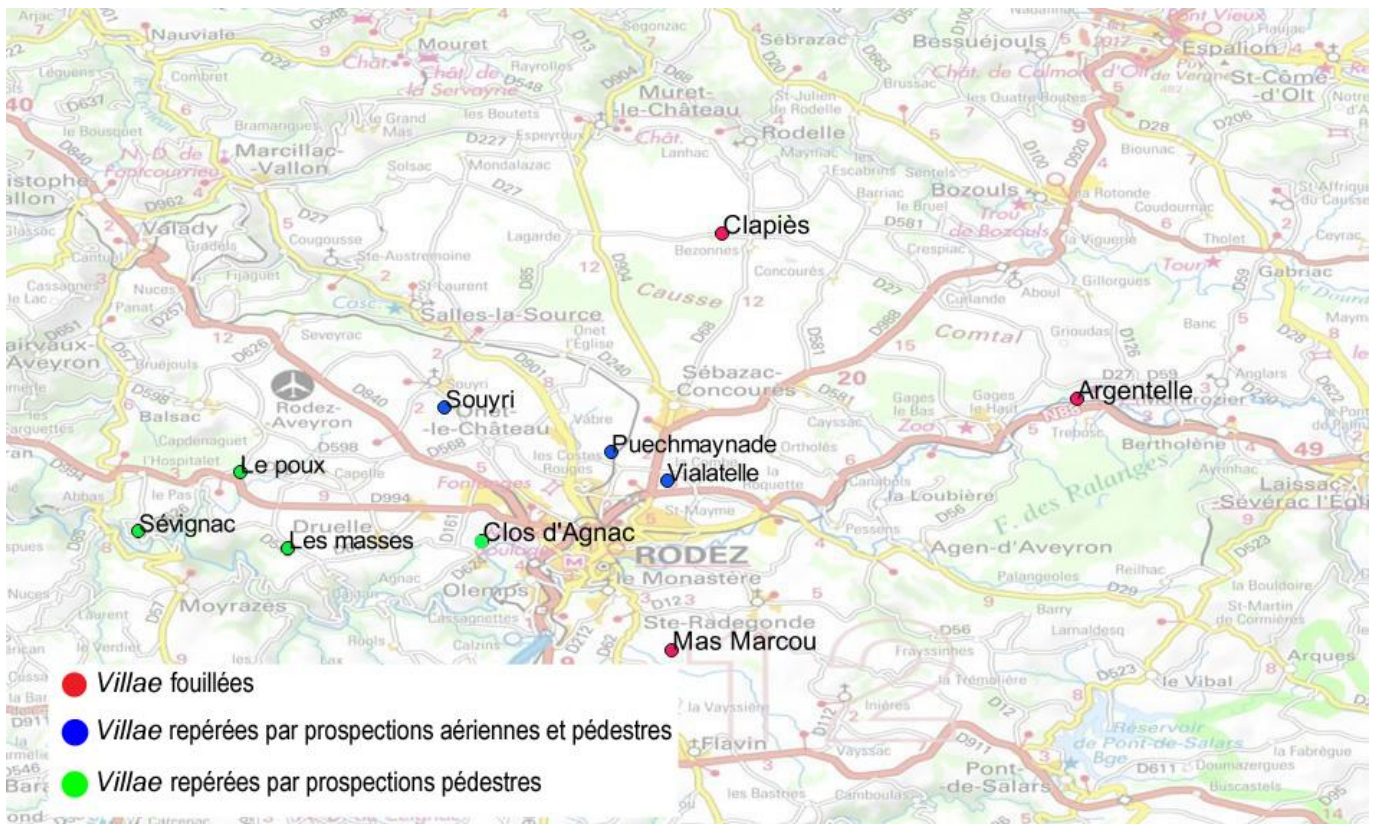
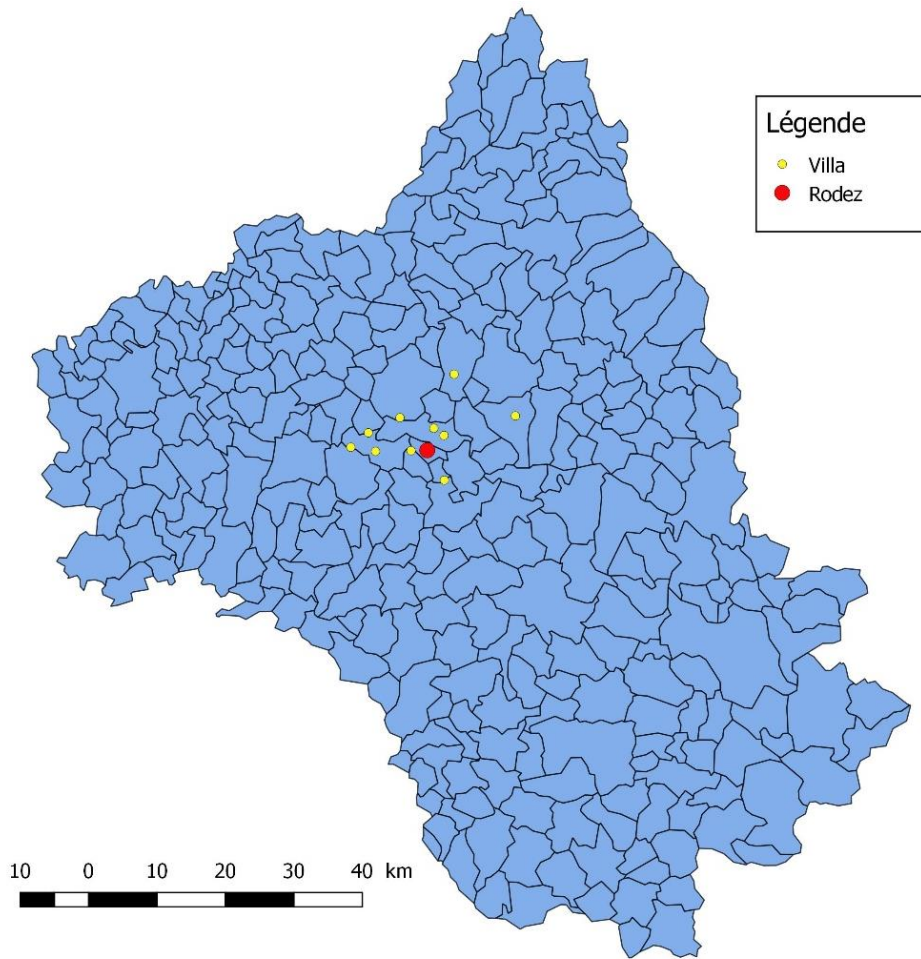


Figure 4 : Emplacement géographique des villae gallo-romaines connues autour de Segodunum



Figure 5 : Délimitation du Causse Comtal dans le département de l'Aveyron.

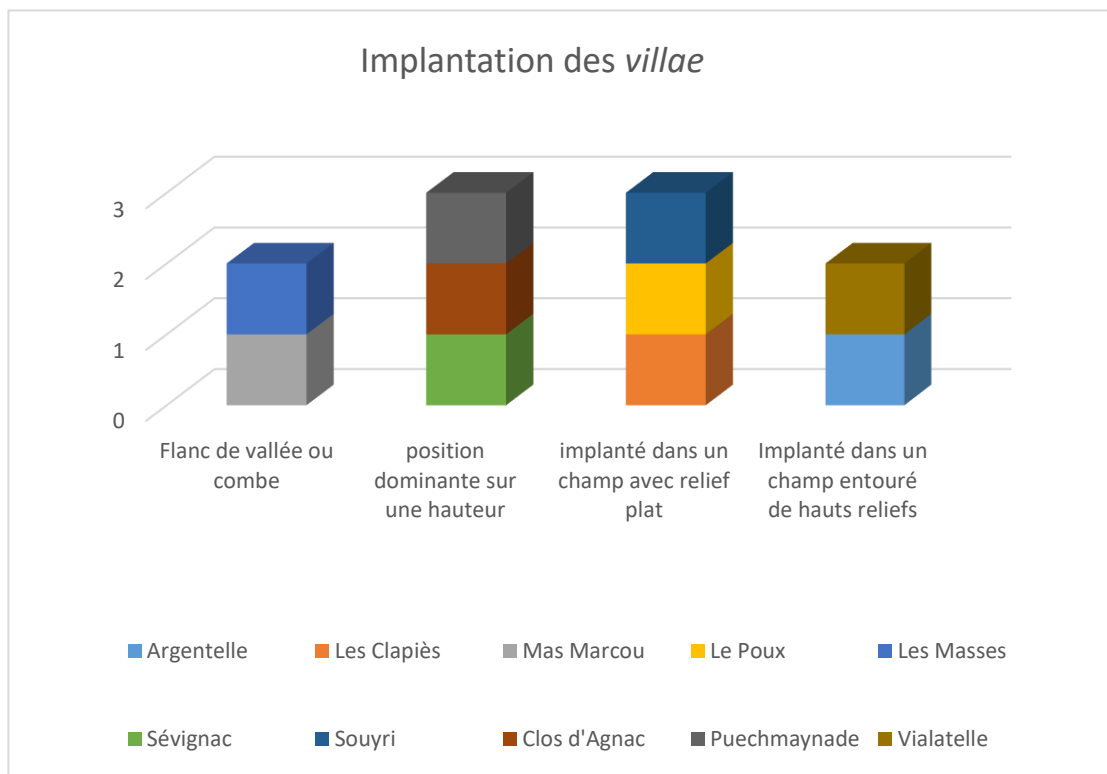


Figure 6 : Diagramme des choix d'implantations des villae.

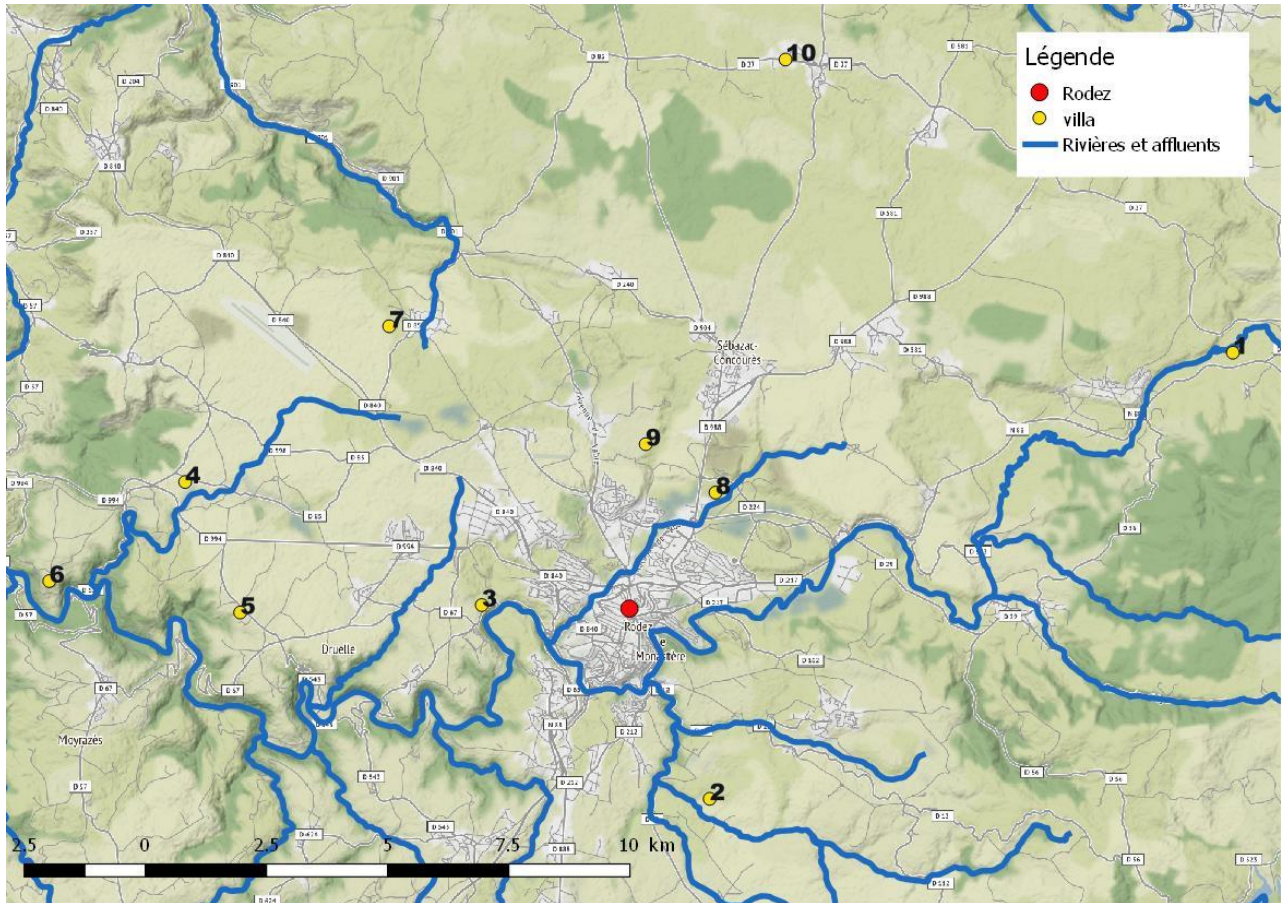


Figure 7 : Réseau hydrographique

1 : Villa d'Argentelle ; 2 : Villa de Mas Marcou ; 3 : Villa du Clos d'Agnac ; 4 : Villa Le Poux ;  
 5 : Villa des Masses ; 6 : Villa de Sévignac ; 7 : Villa de Souyri ; 8 : Villa de Vialatelle ; 9 : Villa  
 de Puechmaynade ; 10 : Villa des Clapiès

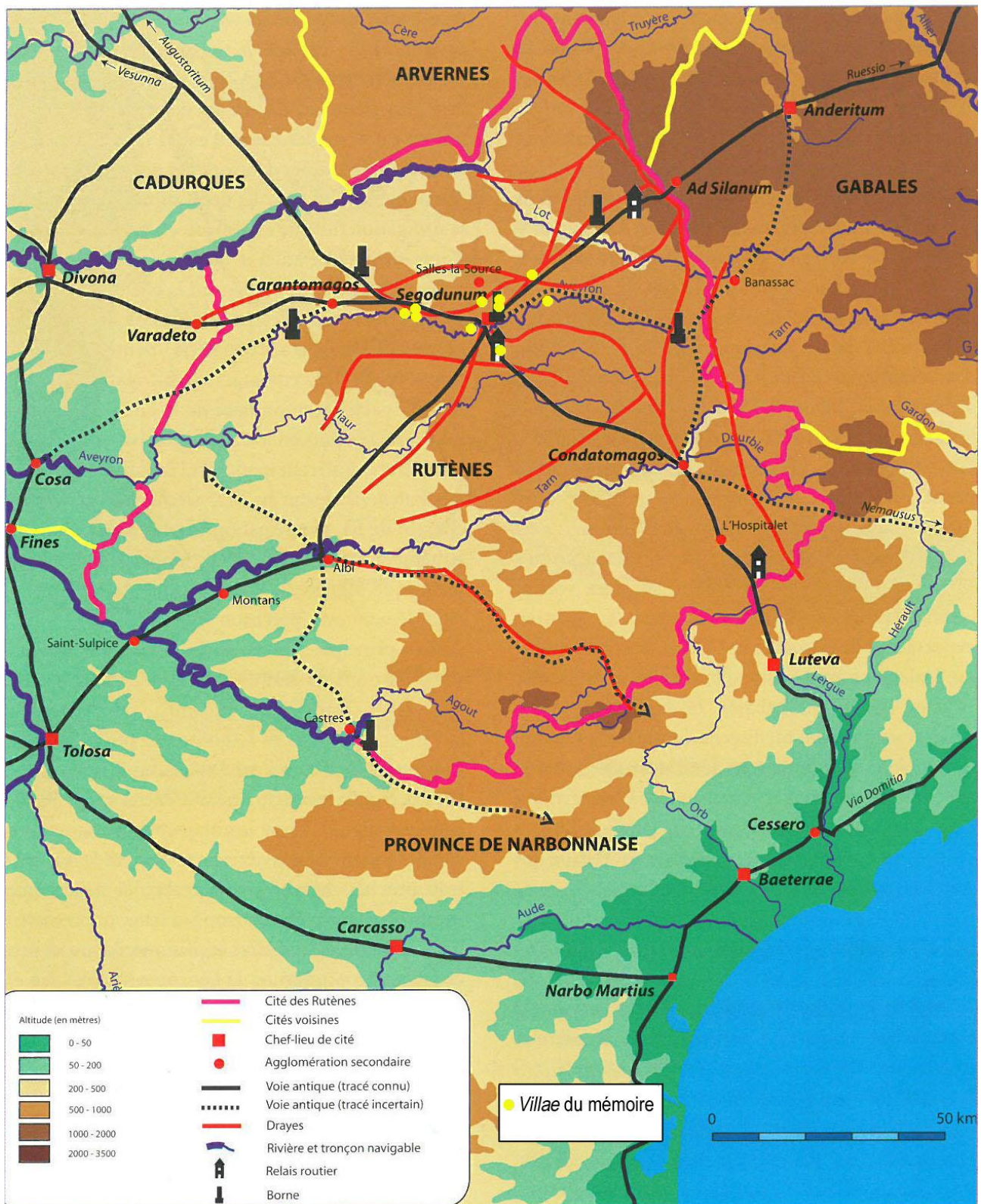


Figure 8 : Le réseau de communication dans la cité Rutène.  
 Crédit photo : Pisani 2007, p. 336.

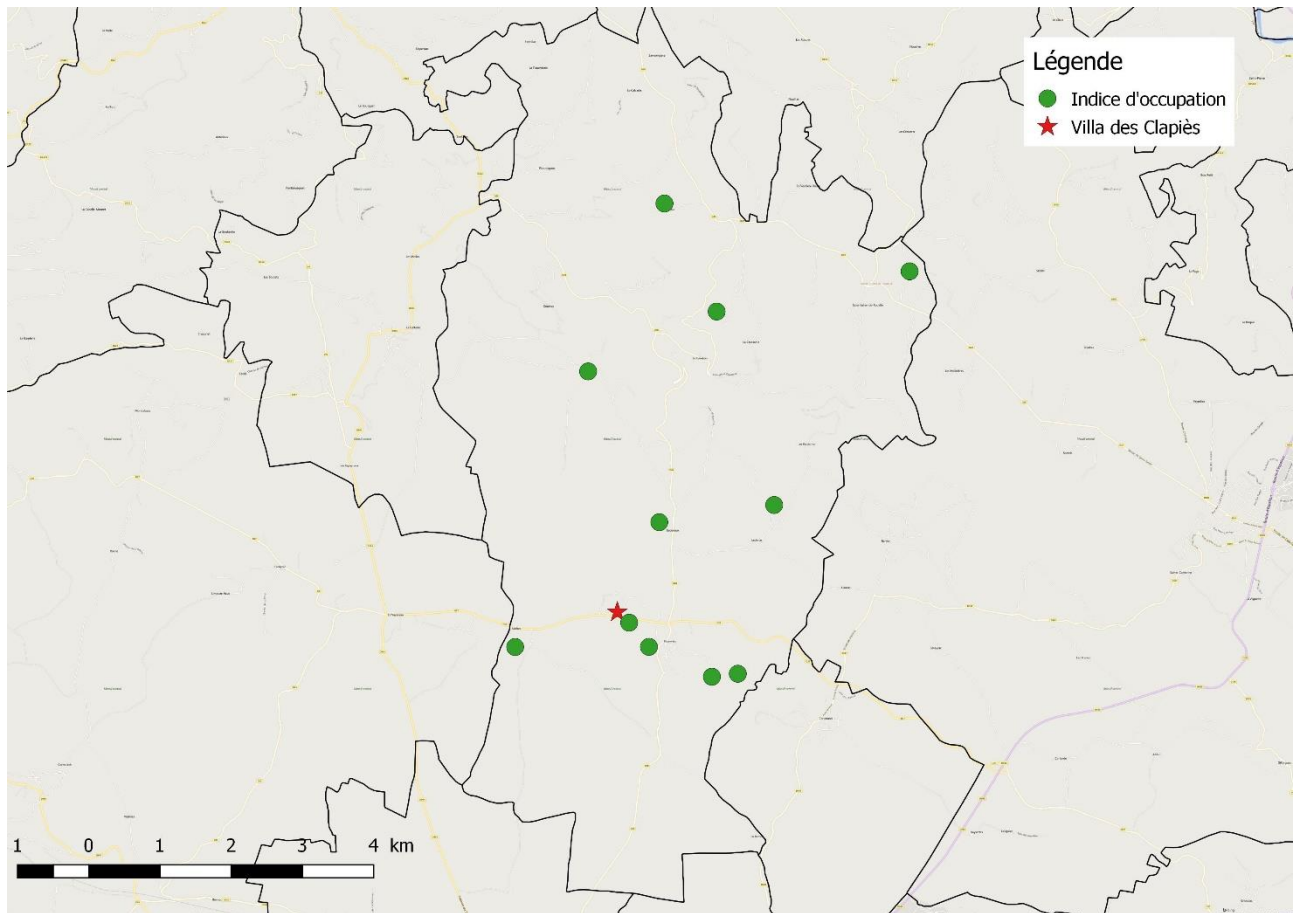


Figure 9 : L'occupation antique sur la commune de Rodelle.

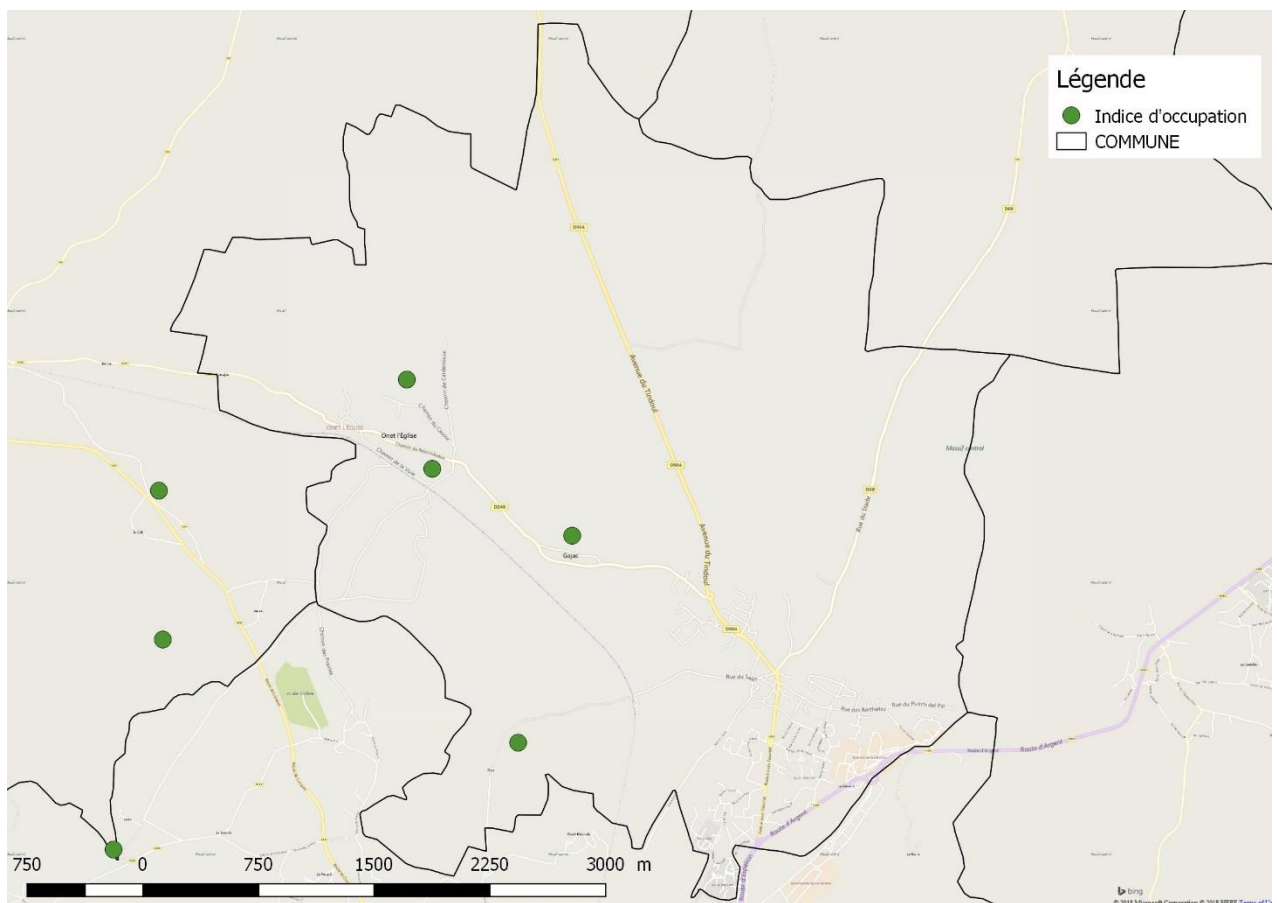


Figure 10 : L'occupation antique sur la commune de Sébazac-

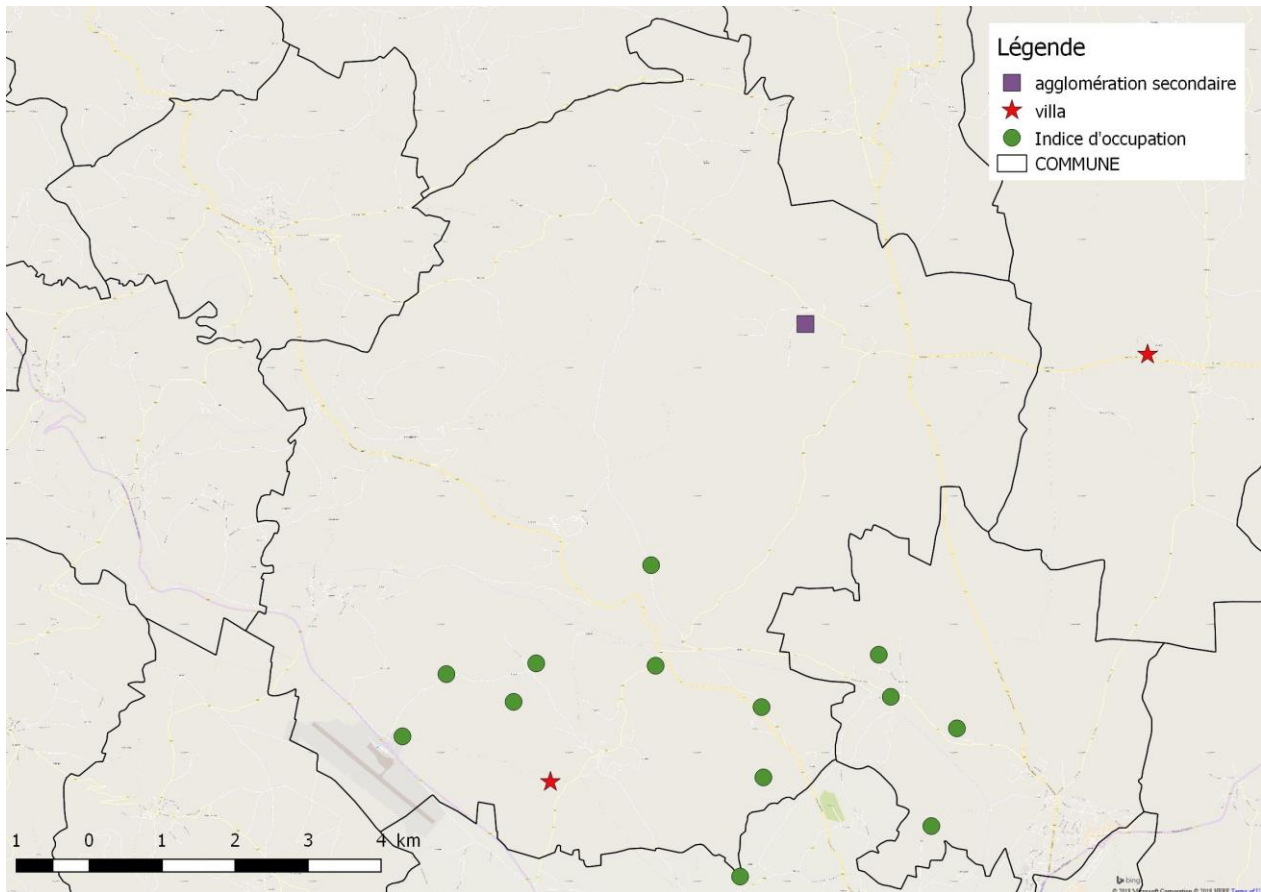


Figure 11 : L'occupation antique sur la commune de salles-la-Source.




Figure 12 : Vue aérienne des édifices de la villa de Souyri.  
Crédit photo : Google Earth carte du 31/12/2003.

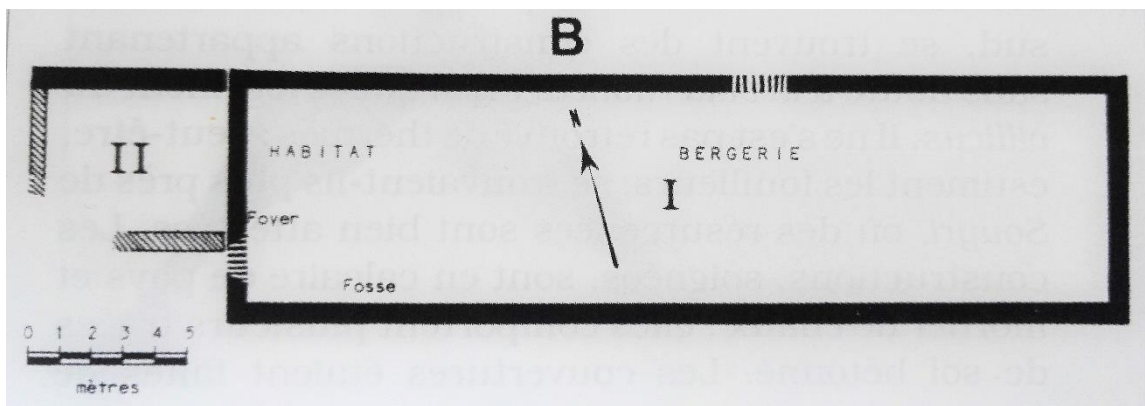
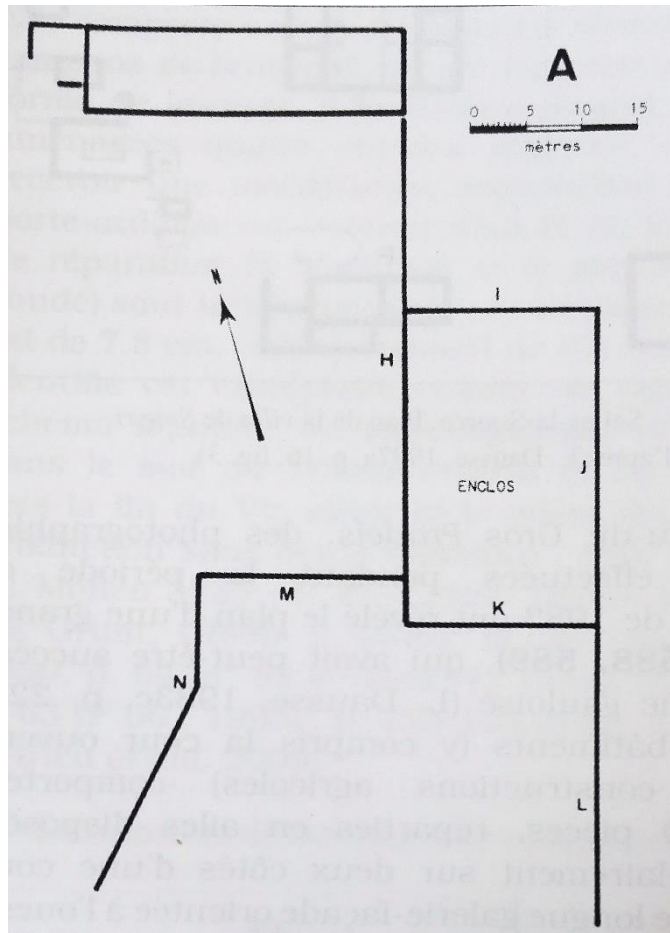


Figure 13 : Plan de l'exploitation agricole de Cordenade (A) et détail du bâtiment principal (B).  
Crédit photo : Gruat et alii. 2011, p. 568.

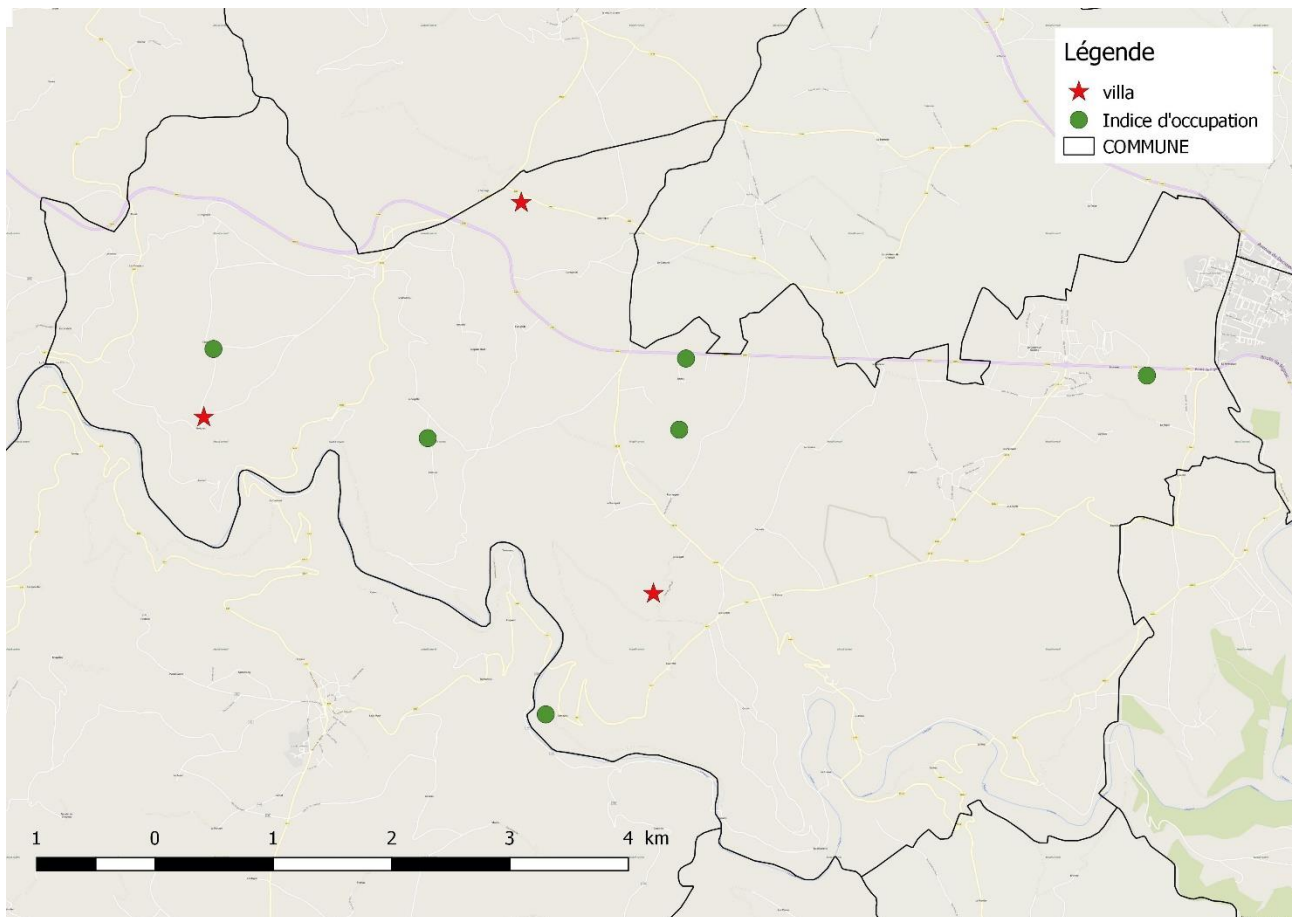


Figure 14 : L'occupation antique sur la commune de Druelle.

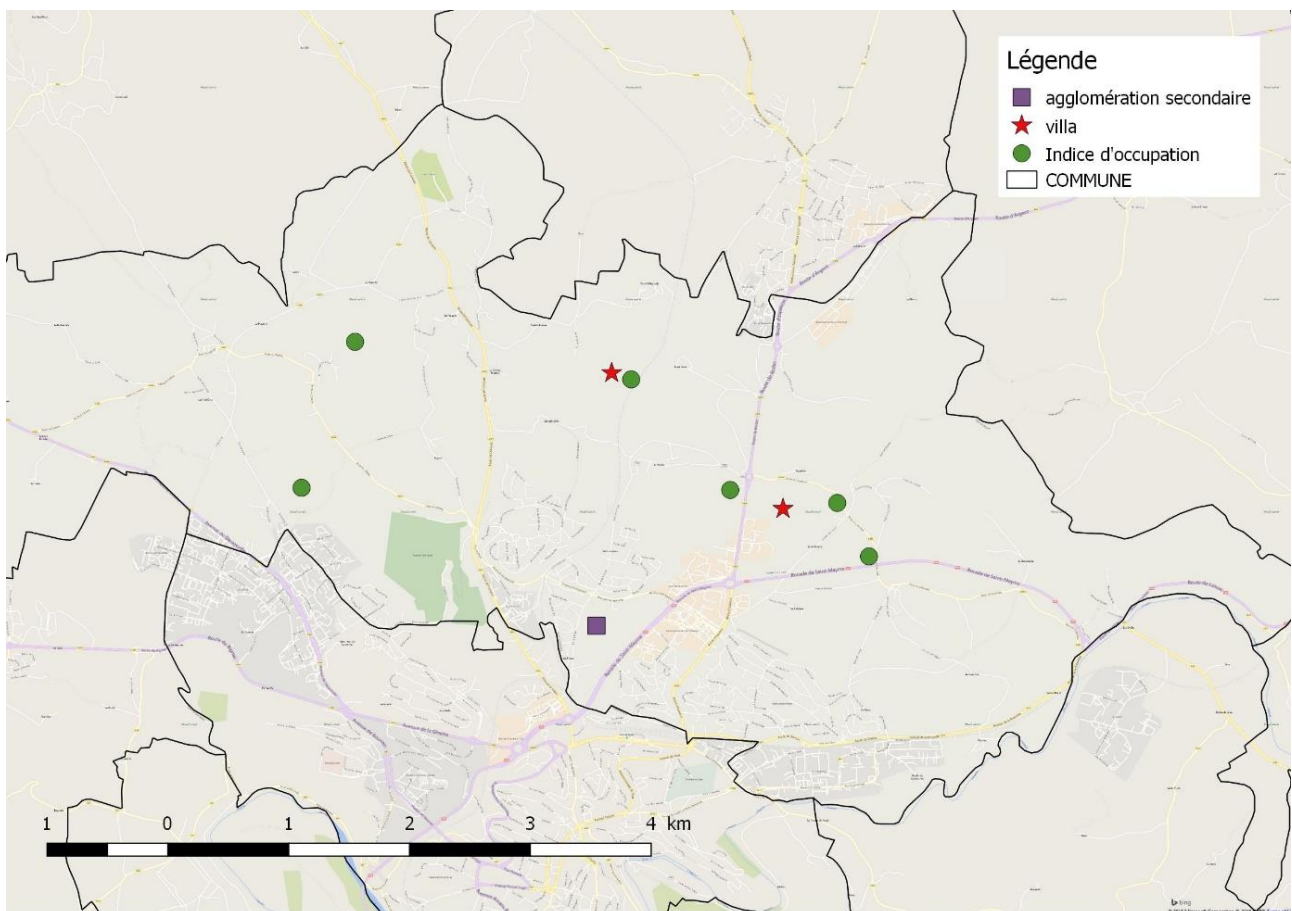


Figure 15 : L'occupation antique sur la commune d'Onet-le-Château.



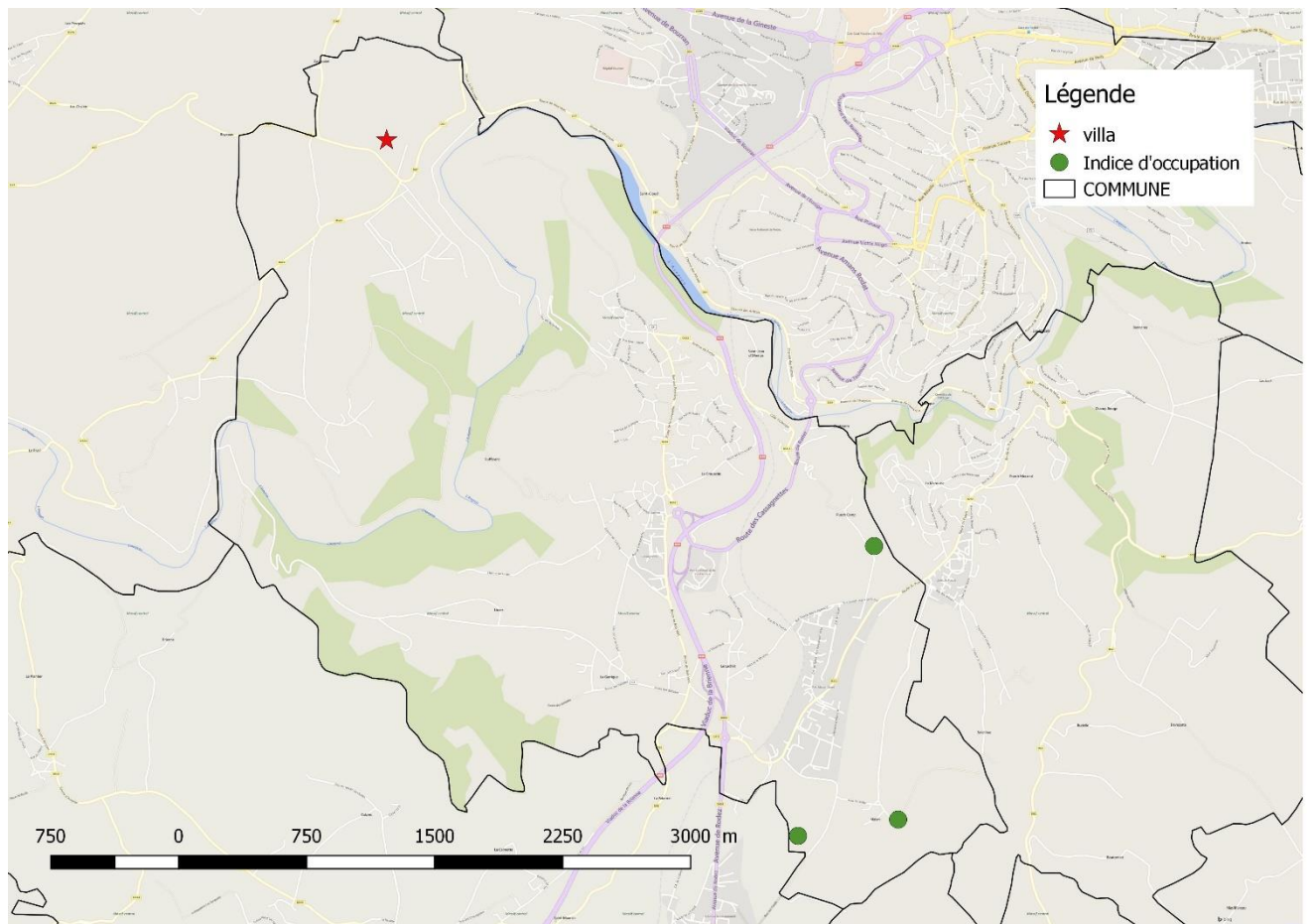


Figure 16 : L'occupation antique sur la commune d'Olemps.

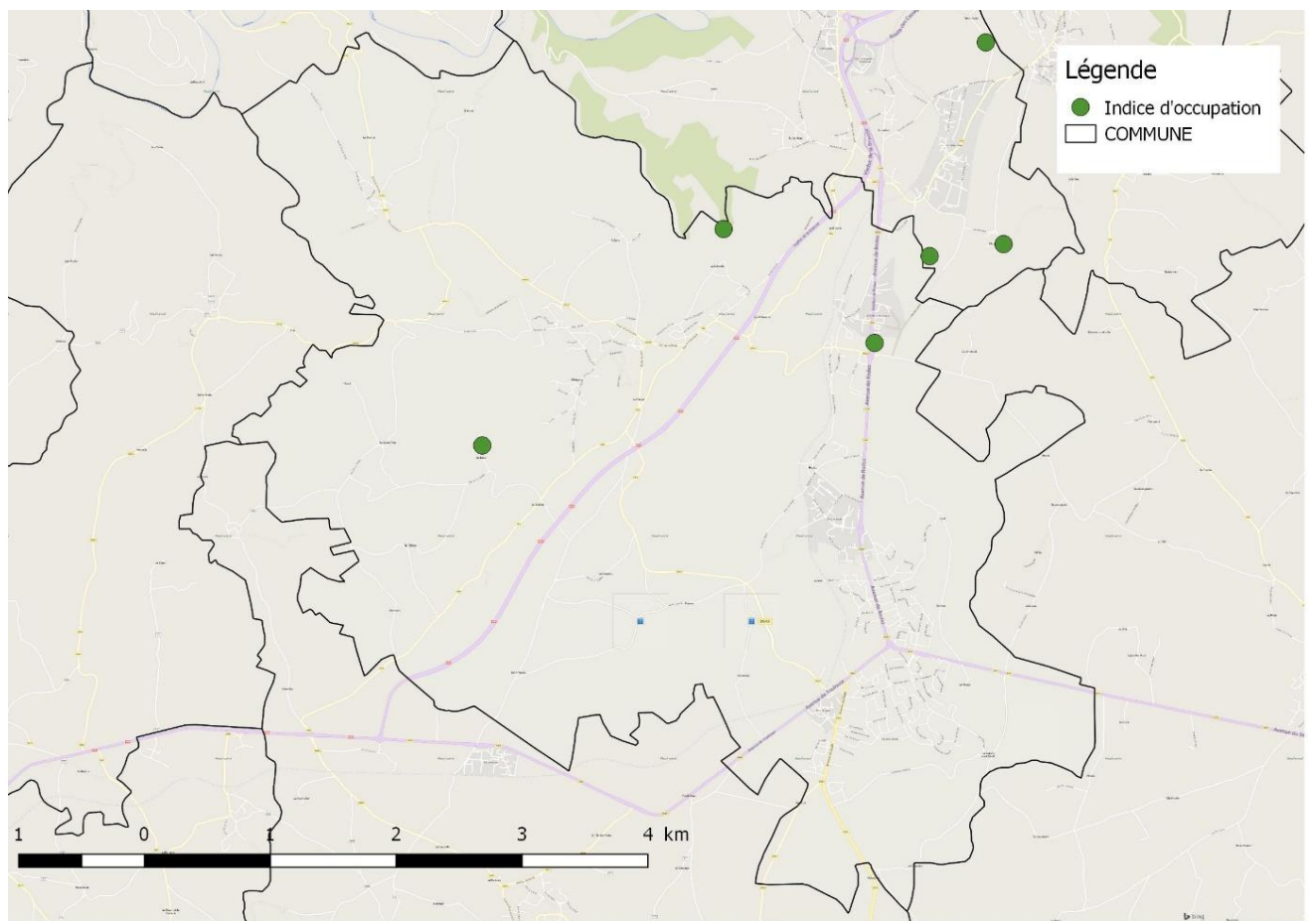


Figure 17 : L'occupation antique sur la commune de Luc-la-Primaube.



Figure 18 : Cartes Google Earth du 31/12/2003 et 07/06/2014 d'un possible parcellaire antique près de Mas Marcou.



Figure 19 : Parcelle fossile d'une des trois centurations du Finage jurassien (à la limite de la côte d'or et du jura) repéré sur une mission de l'IGN 1977. Crédit photo : Chouquer., Favory 1991, p. 152.

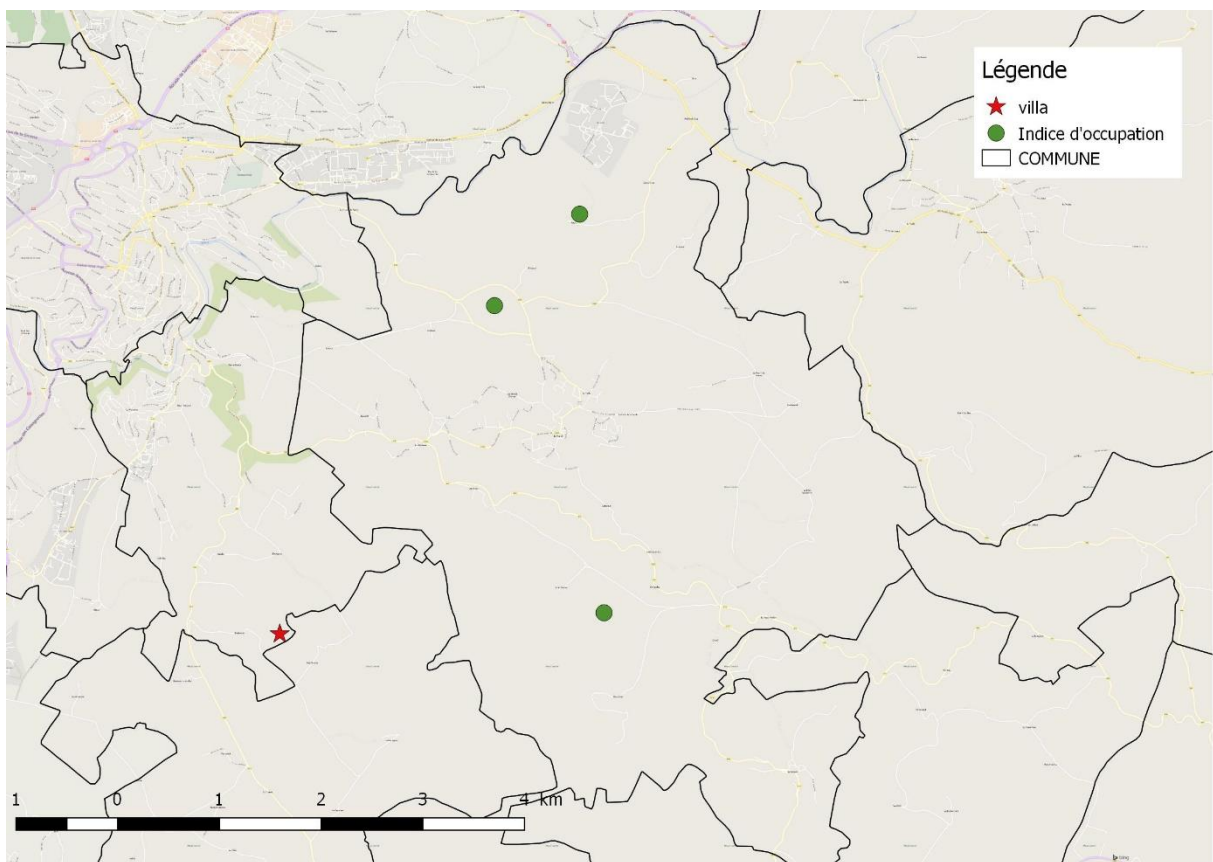


Figure 20 : L'occupation antique sur la commune de Sainte-Radegonde.

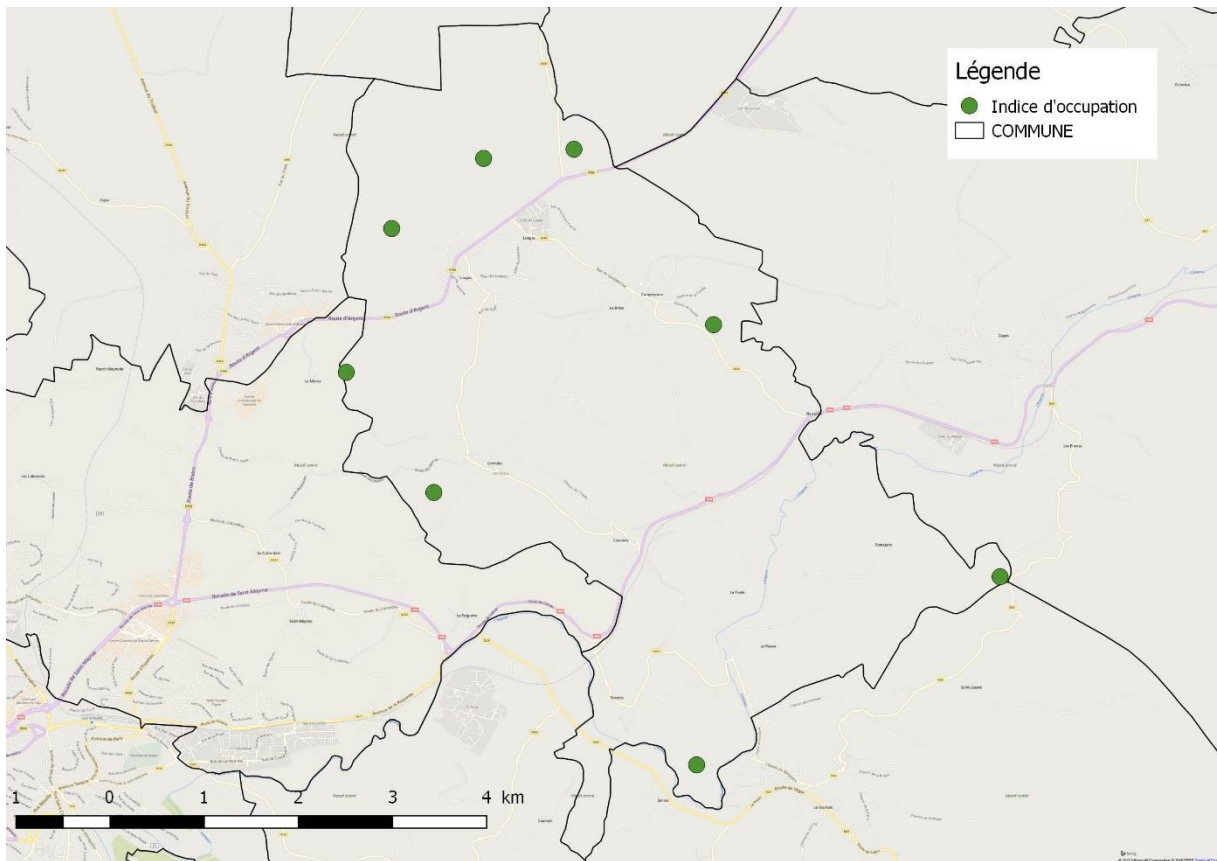


Figure 21 : L'occupation antique sur la commune de la Loubière.

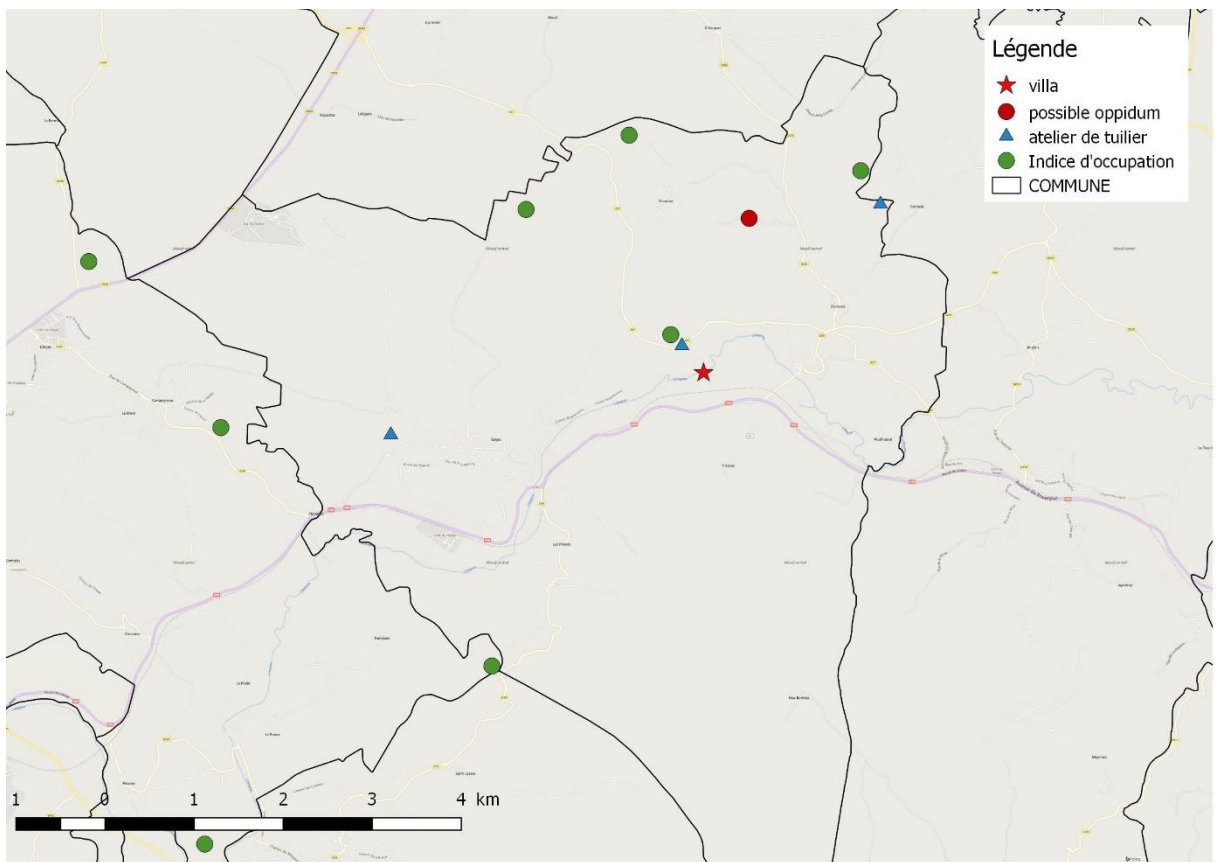


Figure 22 : L'occupation antique sur la commune de Montrozier.




Figure 23 : Site de Montmolier avec présence de cercles similaires à des silos.  
Crédit photo : Géoportail consulté le 04/02/2018.

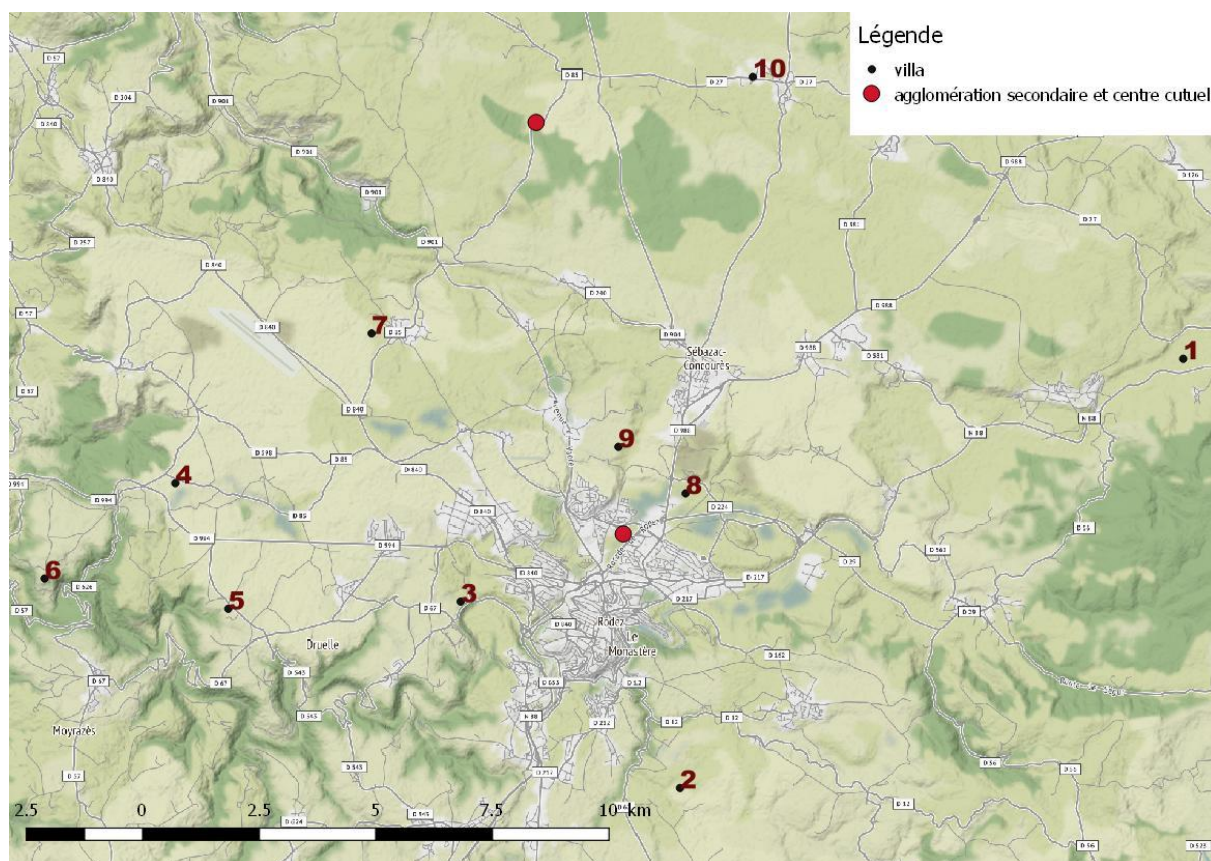


Figure 24 : Carte des agglomérations secondaires et centres culturels proches des *villae*.  
Légende : 1 : Argentelle ; 2 : Mas Marcou ; 3 : Clos d'Aganc ; 4 : Le Poux ; 5 : Les Masses ; 6 : Sévignac ; 7 : Souyri ; 8 : Vialatelle ; 9 : Puechmaynade ; 10 : Les Clapiès.

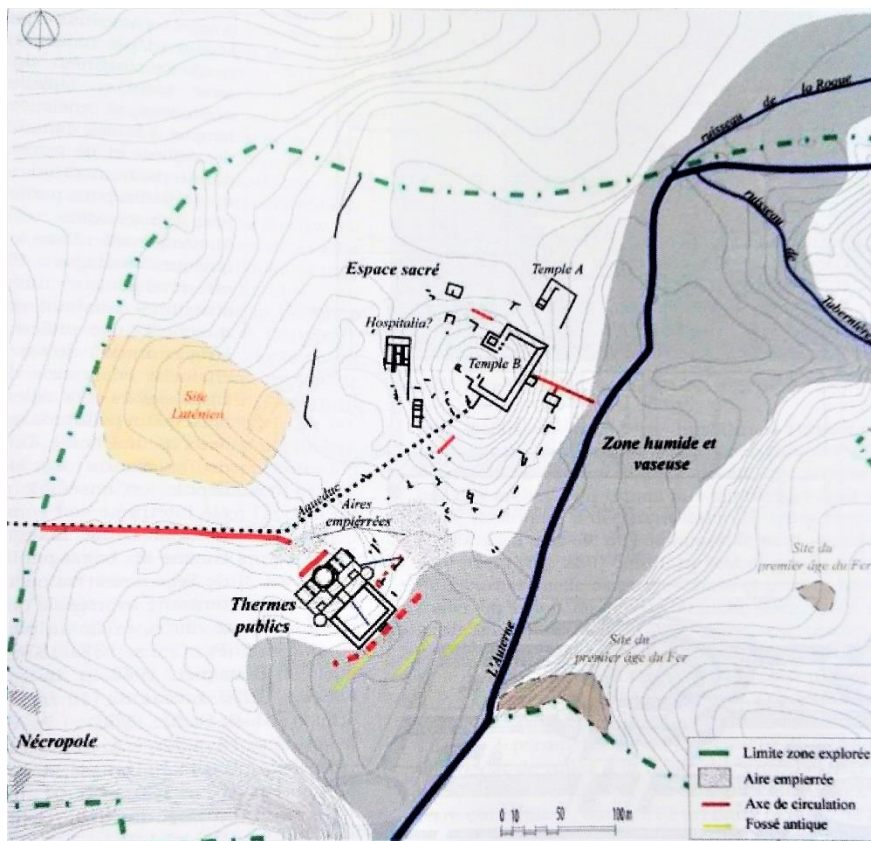


Figure 25 : Plan de l'agglomération-sanctuaire suburbaine des Balquières.  
 Crédit photo : Gruat et alii. 2011, p. 339.

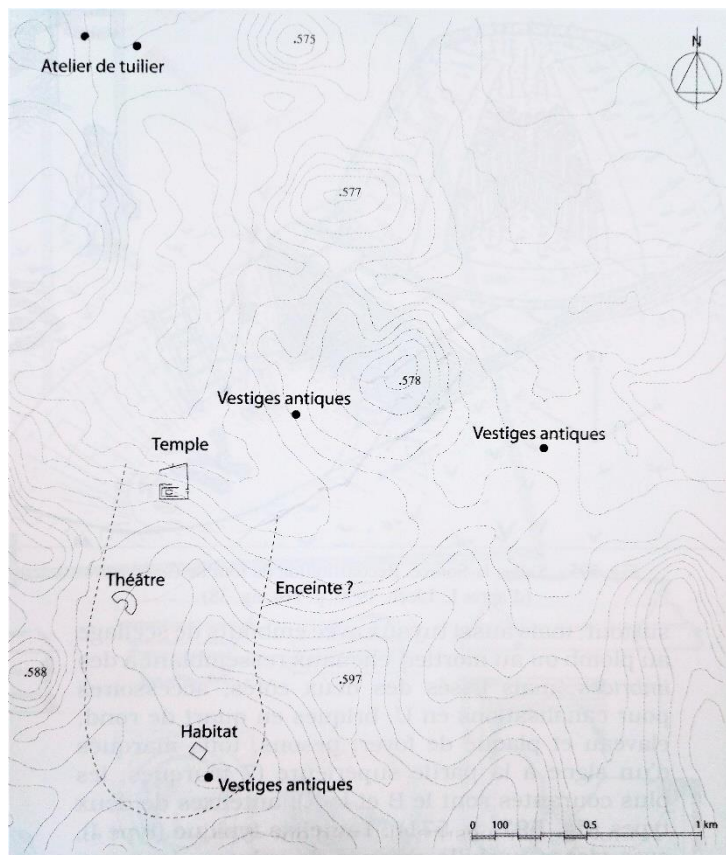


Figure 26 : Plan de l'agglomération-sanctuaire de Cadayrac.  
 Crédit photo : Gruat et alii. 2011, p. 571.

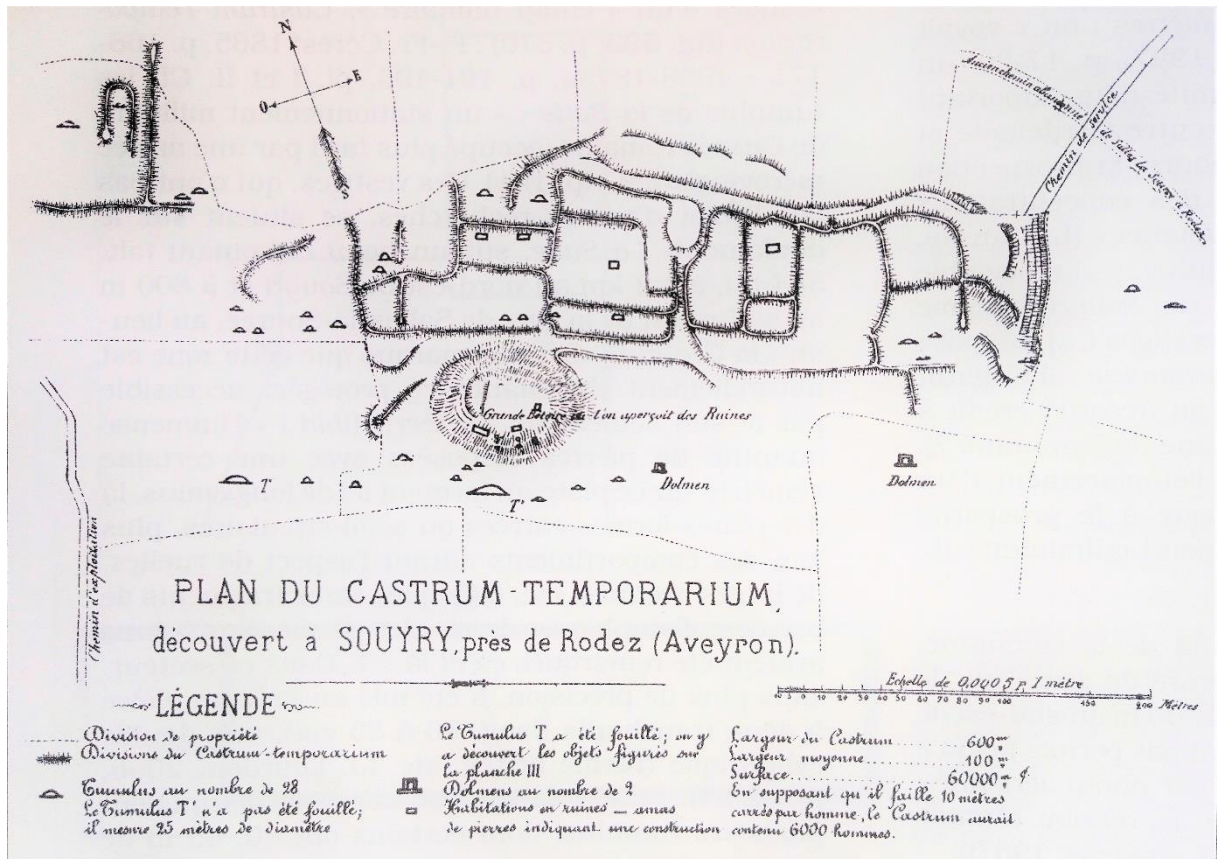


Figure 27 : Plan du « castrum temporarium » découvert par l'abbé Cérés à Souyry. Crédit photo : Gruat et alii. 2011 p. 570.

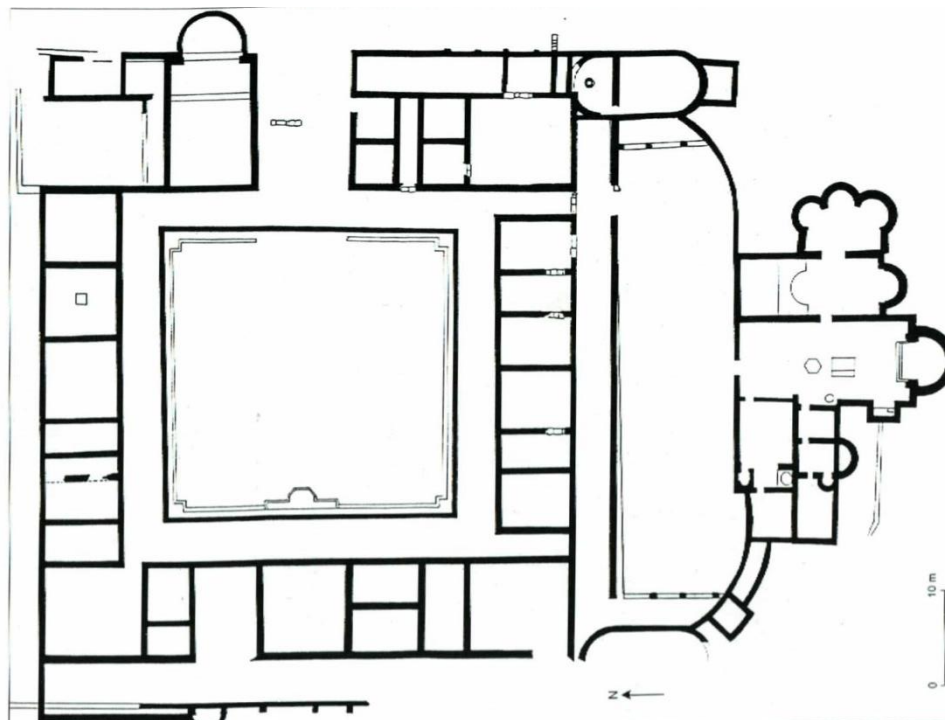


Figure 28 : Plan de la villa Montréal Séviac. Crédit photo : Balmelle 2001, p. 446.

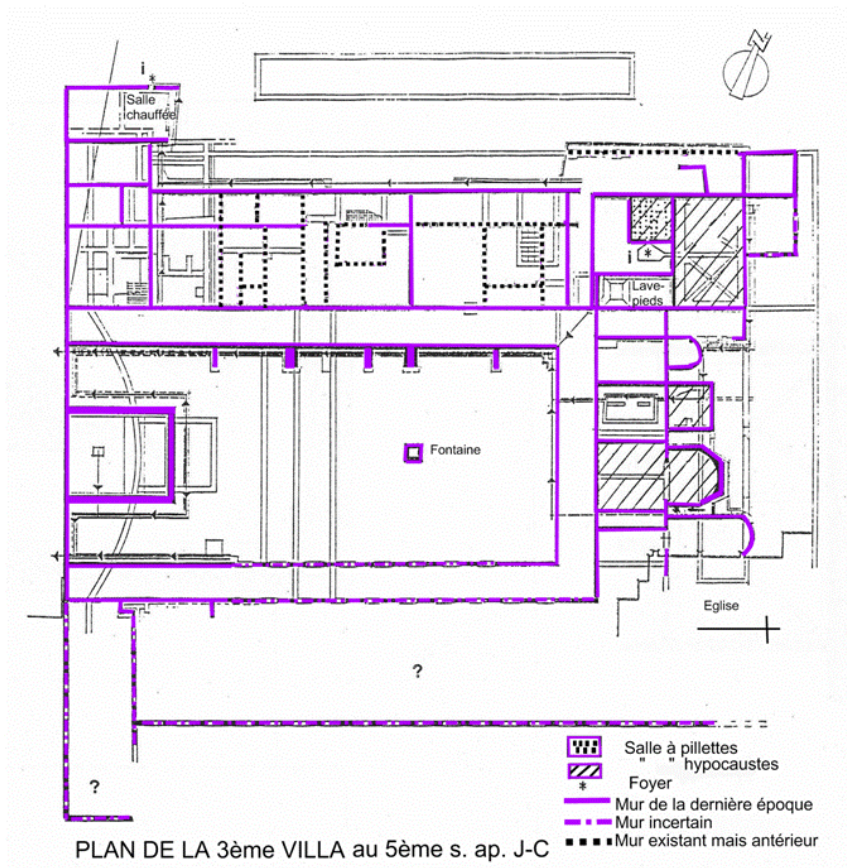


Figure 29 : Plan de villa de Plassac dans son 3<sup>ème</sup> état au V<sup>ème</sup> siècle après J.-C.  
 Crédit photo : <http://plassac.gironde.fr/>

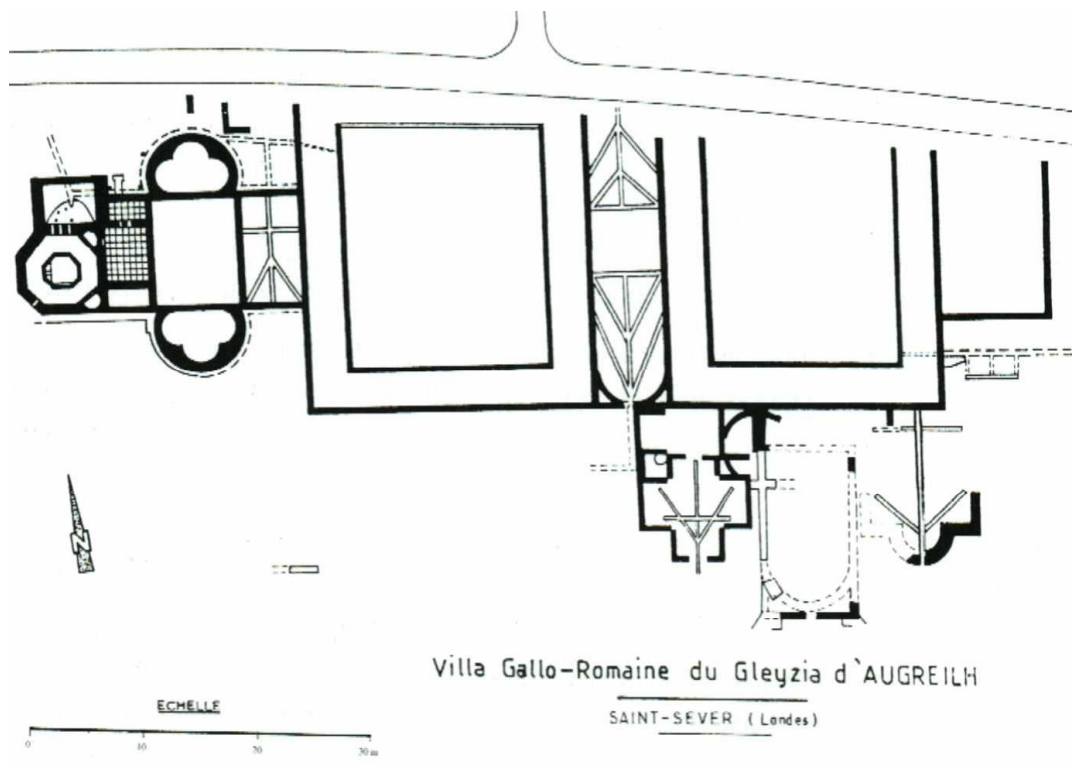


Figure 30 : Plan de la villa de Saint-Sever.  
 Crédit photo : Balmelle 2001, p. 448.



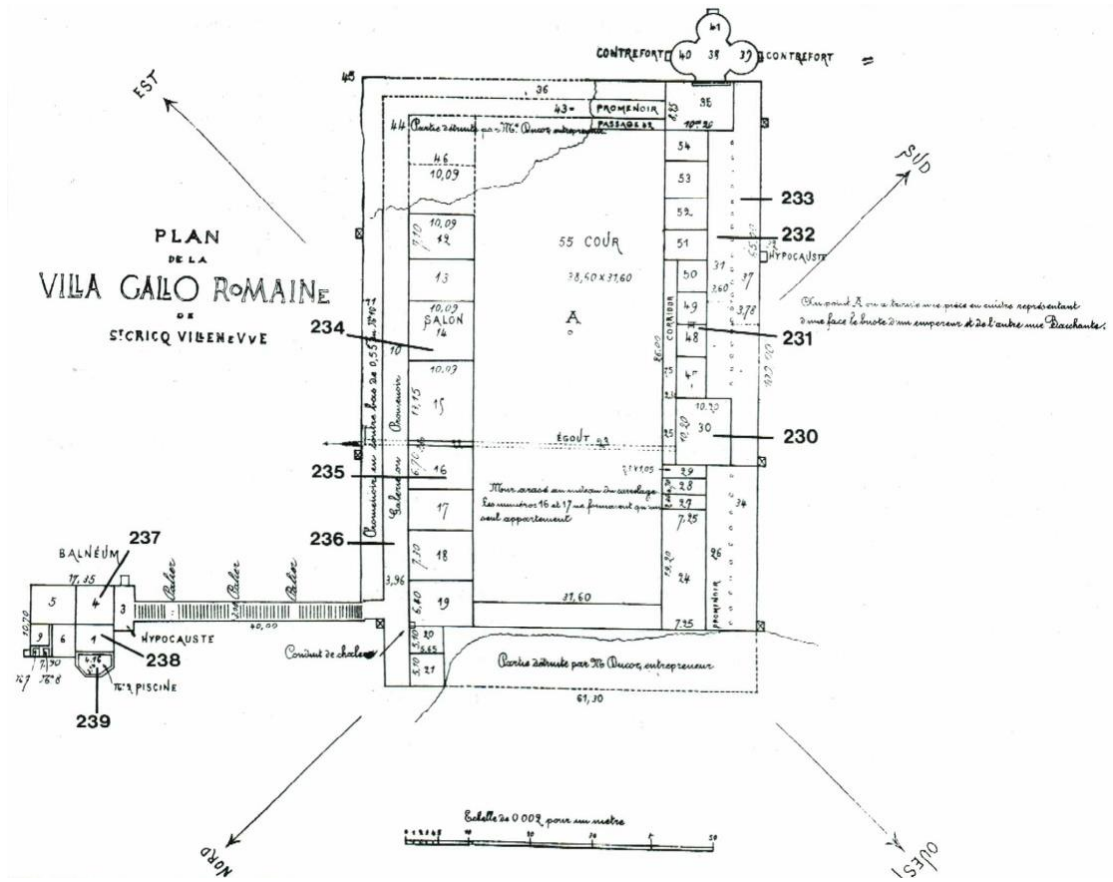


Figure 31 : Plan de la villa de Saint-Criq-Villeneuve.  
Crédit photo : Balmelle 2001, p. 402.

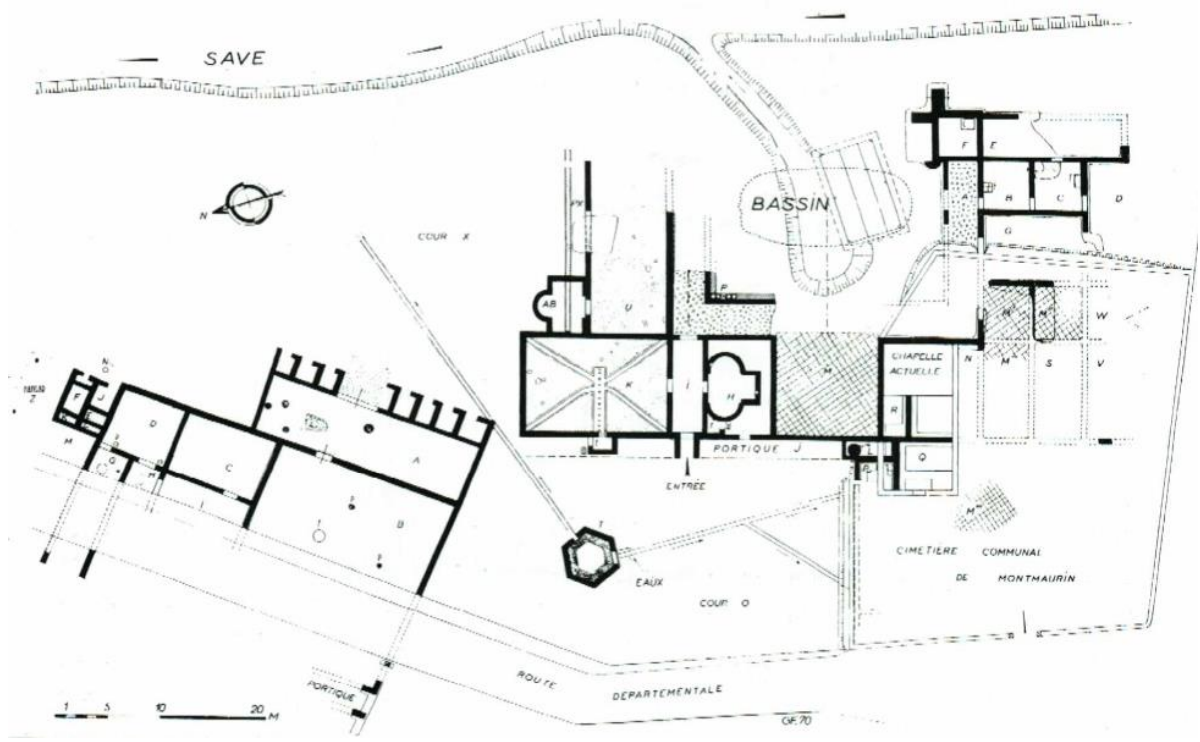


Figure 32 : Plan de la villa de Montmaurin la Hillère.  
Crédit photo : Balmelle 2001, p. 384.

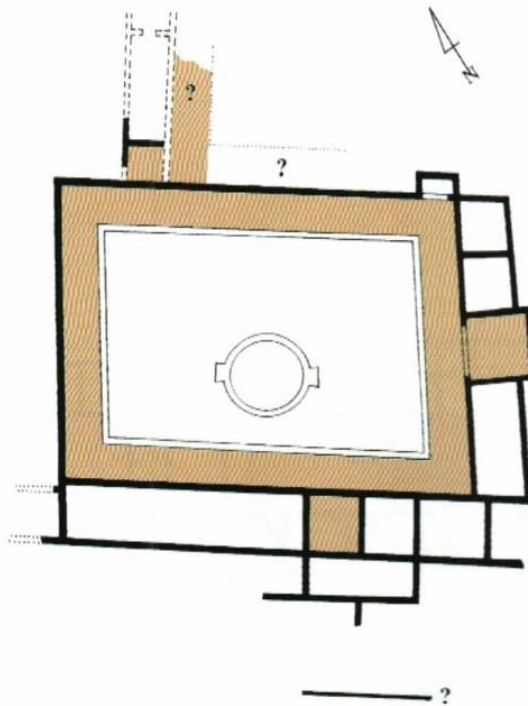


Figure 33 : Plan de la villa de Labastide d'Armagnac.  
 Crédit photo : Balmelle 2001, p. 449.

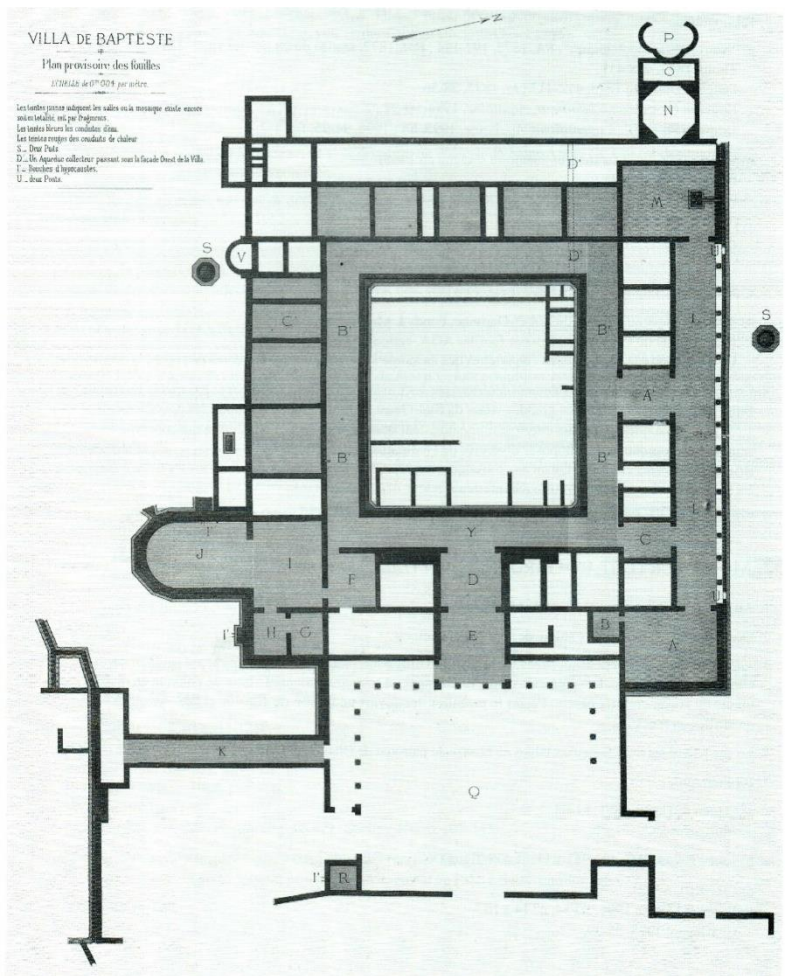


Figure 34 : Plan de la villa de Moncrabeau-Bapteste.  
 Crédit photo : Balmelle 2001, p. 370

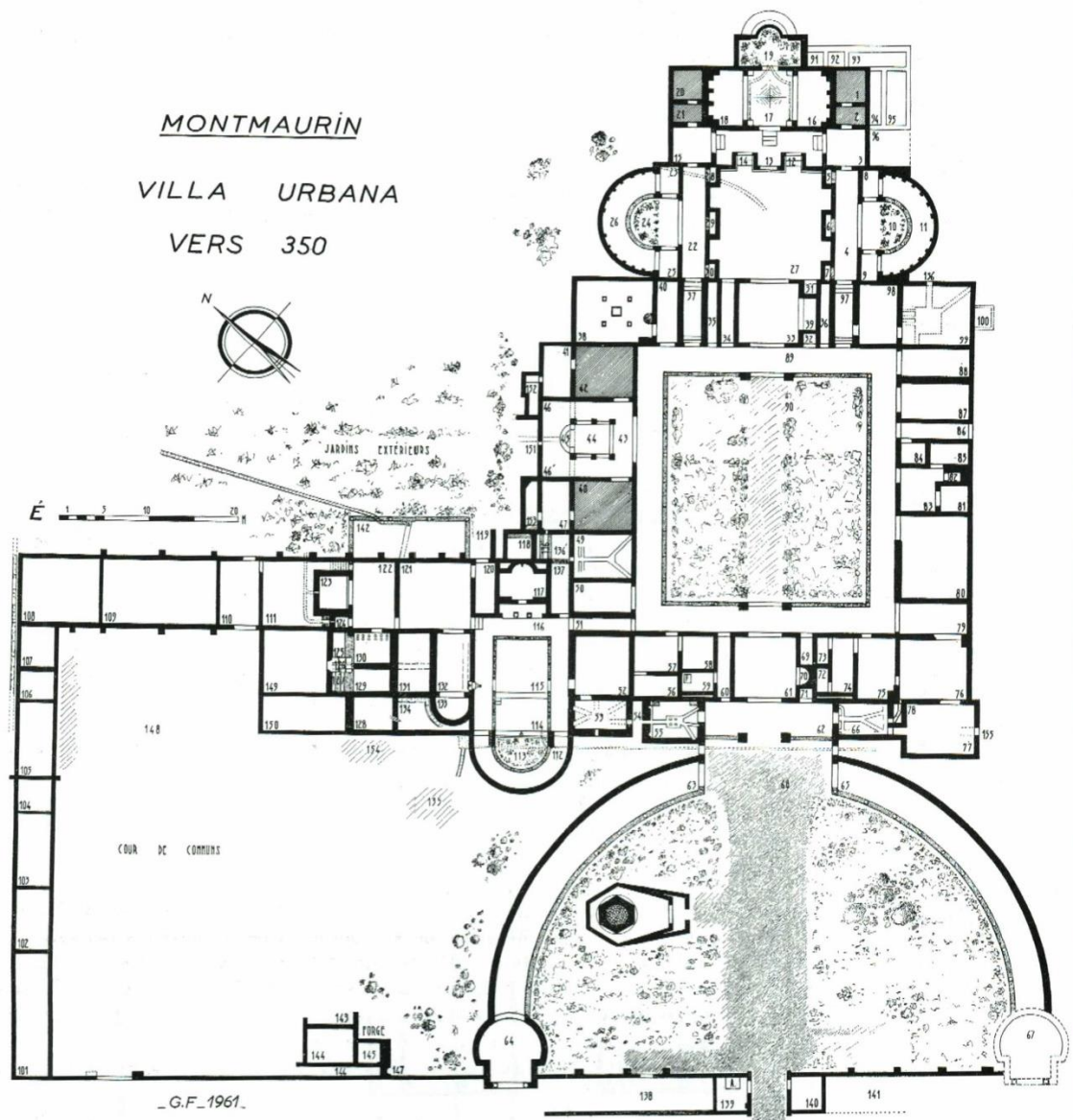


Figure 35 : Plan de la villa Montmaurin Lassalles.  
Crédit photo : Balmelle 2001, p. 383.

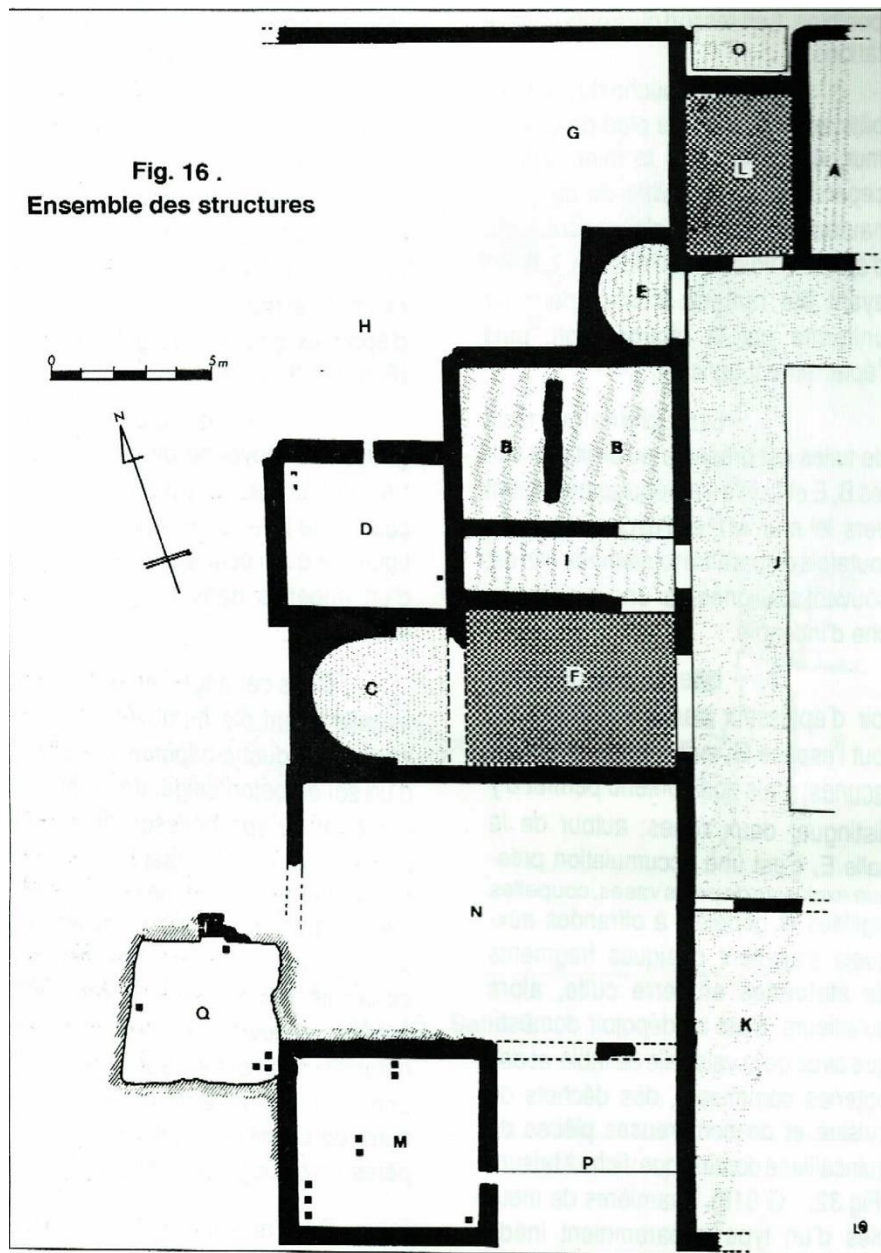


Figure 36 : Plan de la villa des Clapiès.  
Crédit photo : Gruat et *alii.* 2011, p. 363.

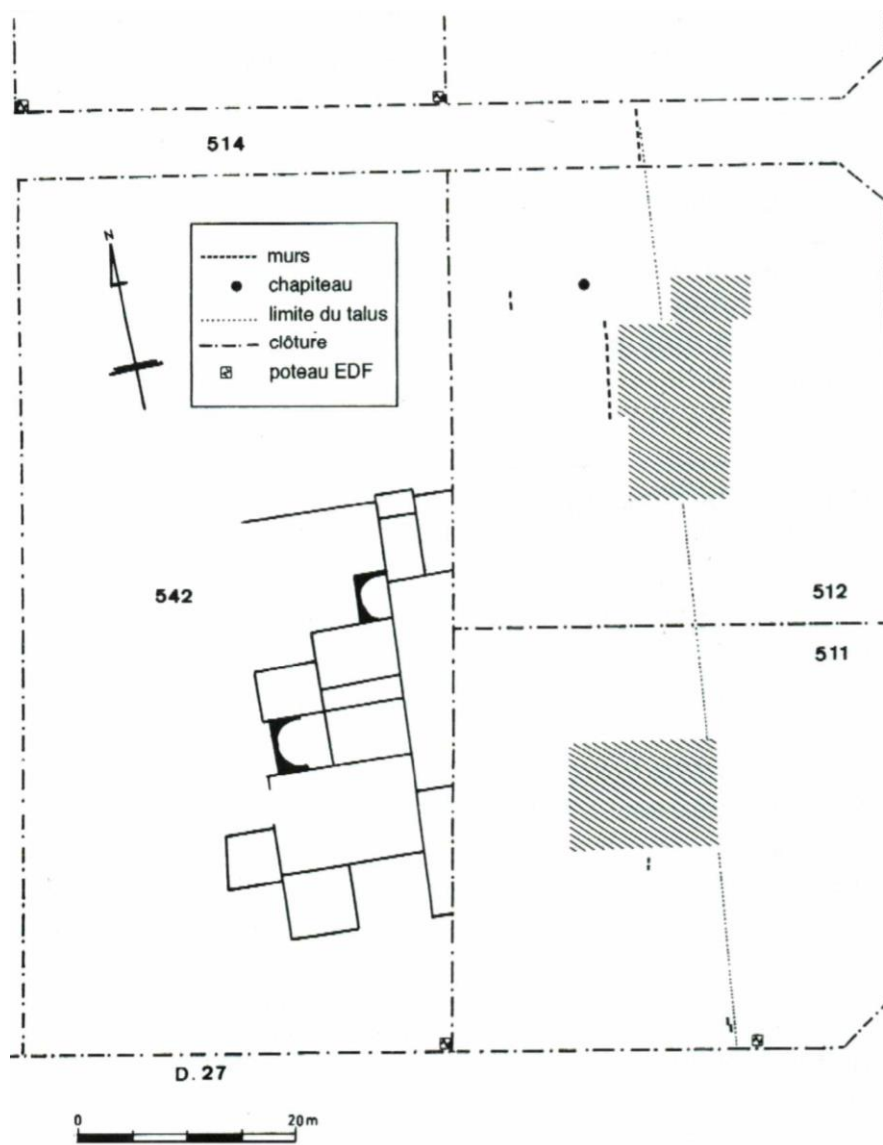


Figure 37 : Implantation des structures découvertes et indices dans les parcelles voisines.  
 Crédit photo : Dausse 1992, p. 75.

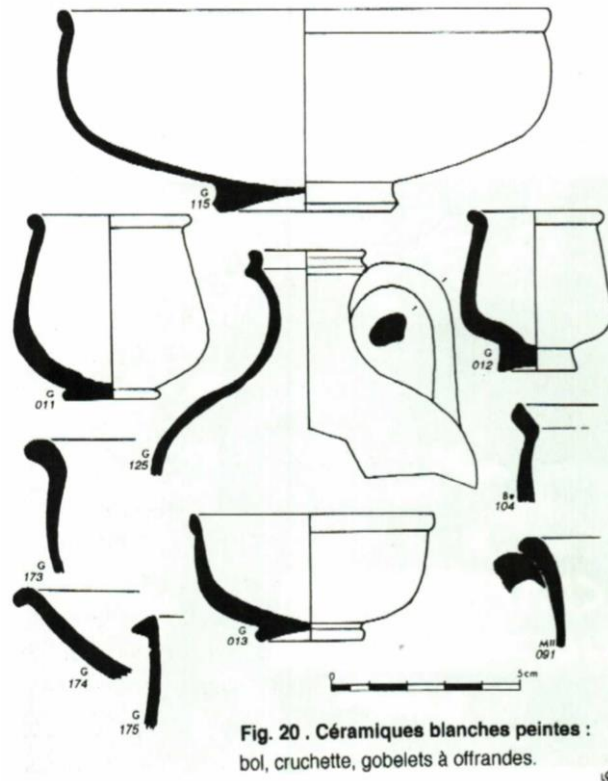


Figure 38 : Bol, cruchette et gobelets à offrandes retrouvés à proximité du laraire de la villa des Clapiès.  
 Crédit photo : Dausse 1992, p. 61.




Figure 39 : Têtes de Vénus retrouvées près du laraire dans la villa des Clapiès.  
 Crédit photo : Dausse 1992, p. 58.

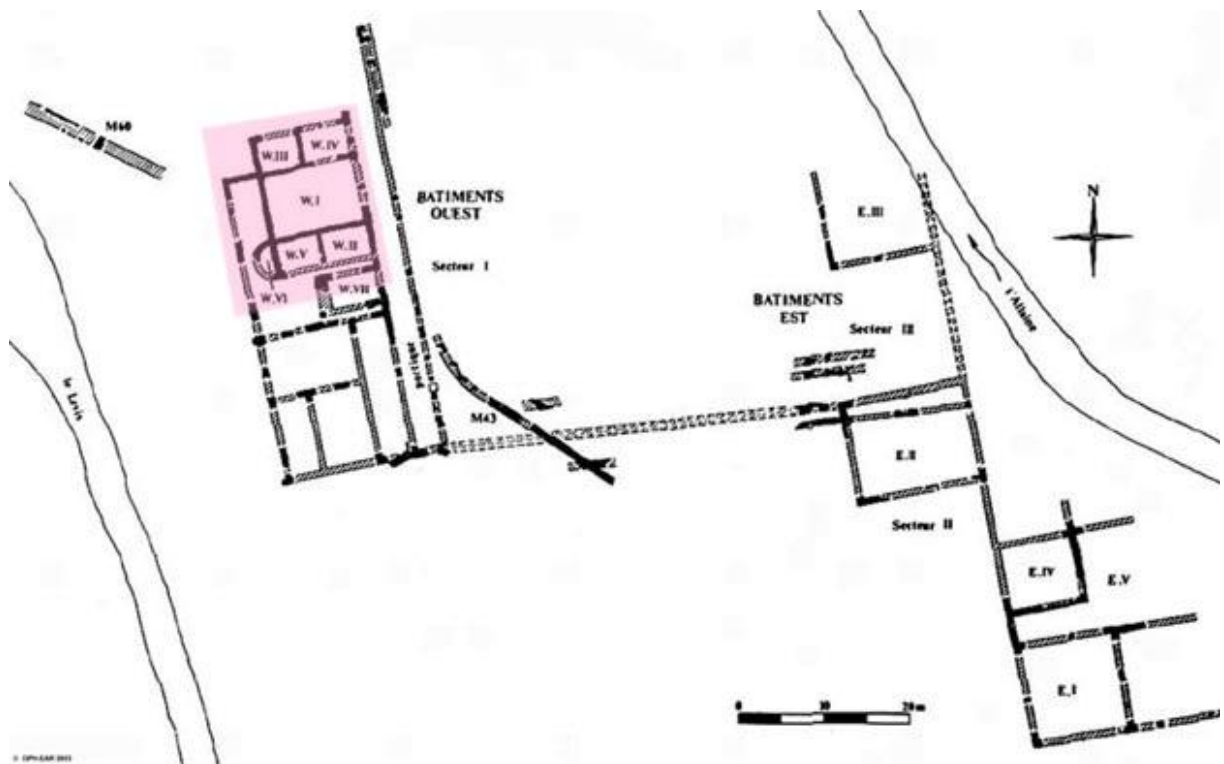


Figure 40 : Plan de la villa du Buix avec en couleur la partie visible par vue aérienne.  
Crédit photo : [http://w3.jura.ch/services/oph/sar/Sites\\_nonA16/BUI/BUI-Texte.htm](http://w3.jura.ch/services/oph/sar/Sites_nonA16/BUI/BUI-Texte.htm)

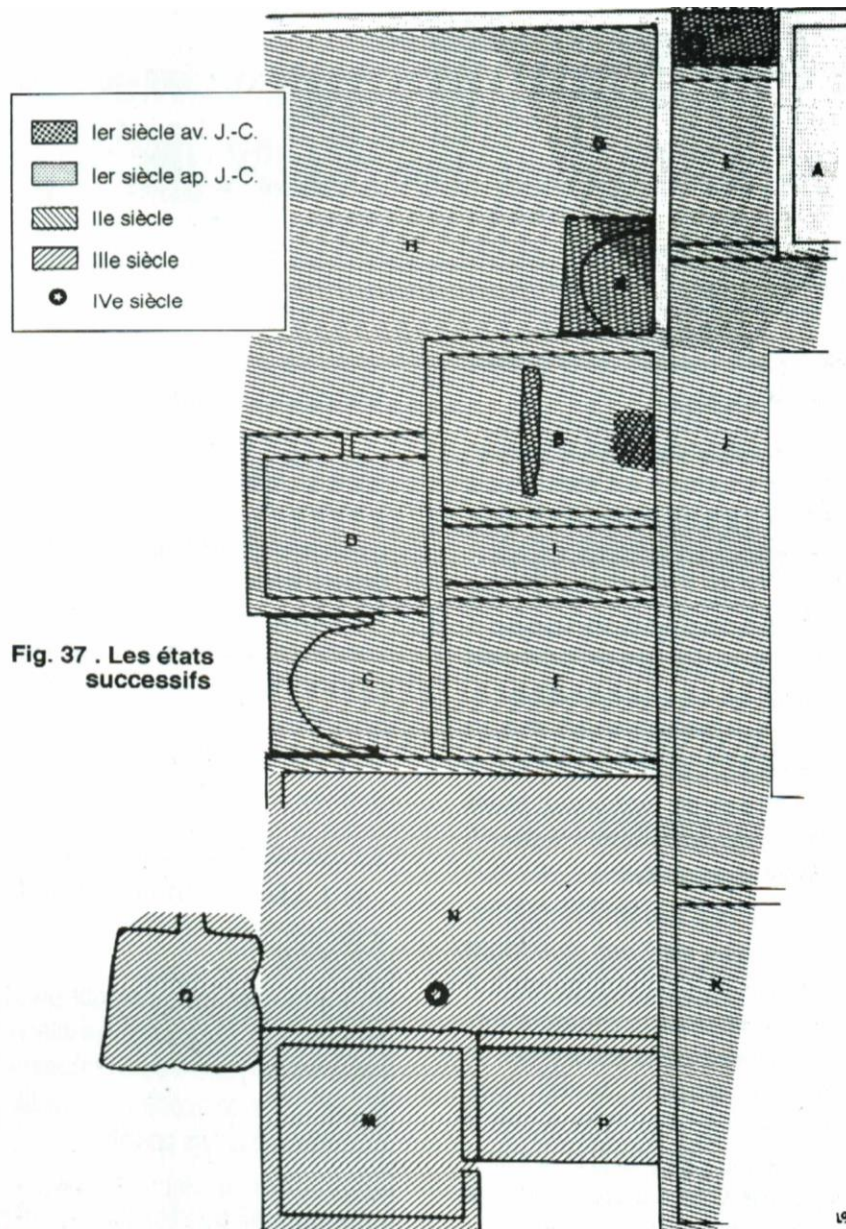


Fig. 37 . Les états successifs

Figure 41 : Les états successifs de la villa des Clapiès.  
 Crédit photo : Dausse 1992, p. 81.





Figure 42 : Plan de la villa Vialatelle d'après la photographie aérienne.  
Crédit photo : Gruat et alii. p. 337.

ONET - LE - CHATEAU 2

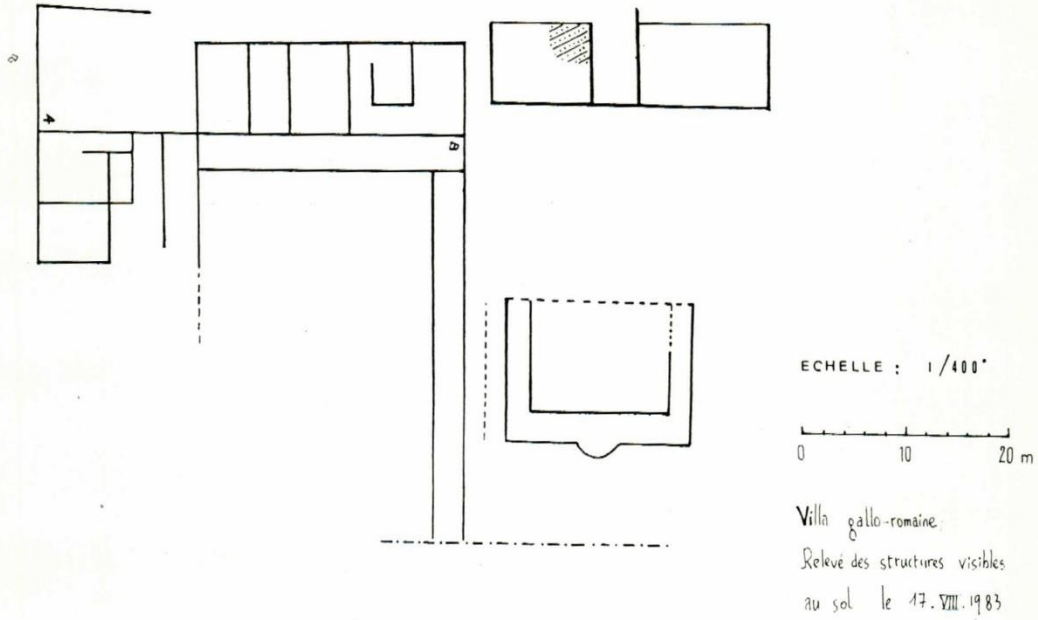


Figure 43 : Relevés des structures visibles par vue aérienne et au sol par L. Dausse en 1983.  
Crédit photo : Fiche site Onet-le-Château, SRA Midi-Pyrénées



Figure 44 : Tracé du possible ensemble thermal d'après la photographie aérienne.  
Crédit photo : Carte Google Earth du 31/12/2003.

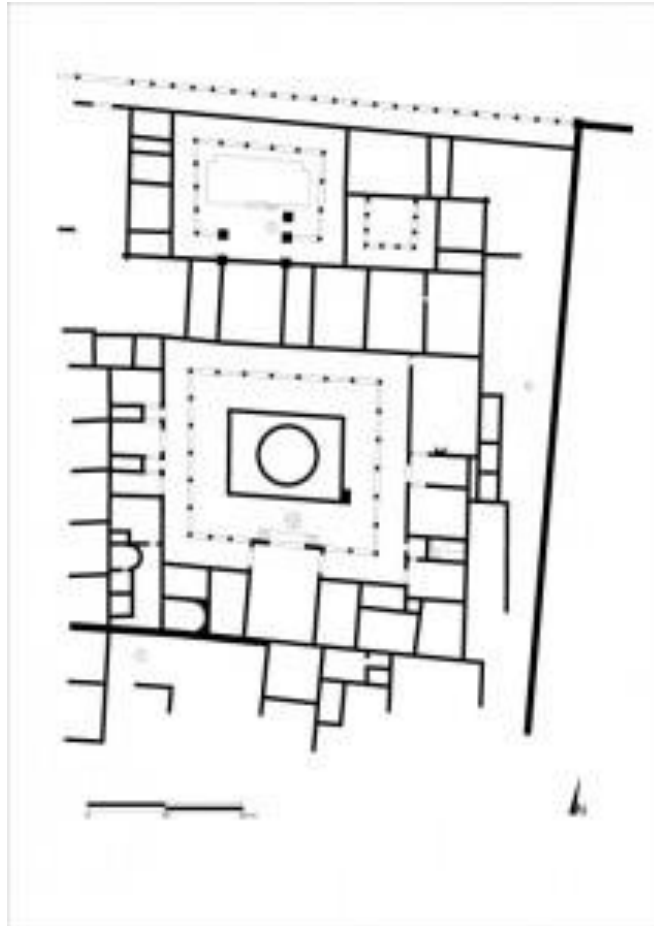


Figure 45 : Plan de la domus de Vésone à Périgueux.  
 Crédit photo : <http://www.perigueux-vesunna.fr/ressources/le-site-archeologique/plans-du-site-archeologique/>

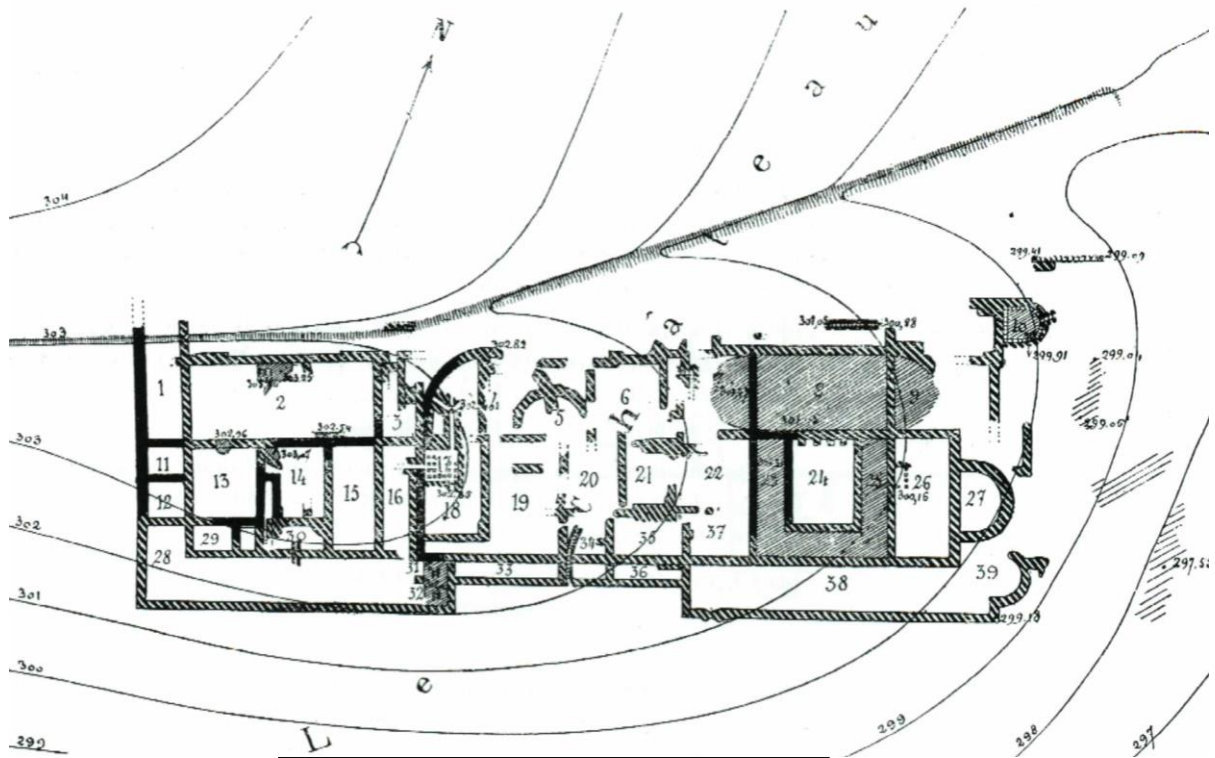


Figure 46 : Plan de la villa de Sana.  
 Crédit photo : Balmelle 2001, p. 410.

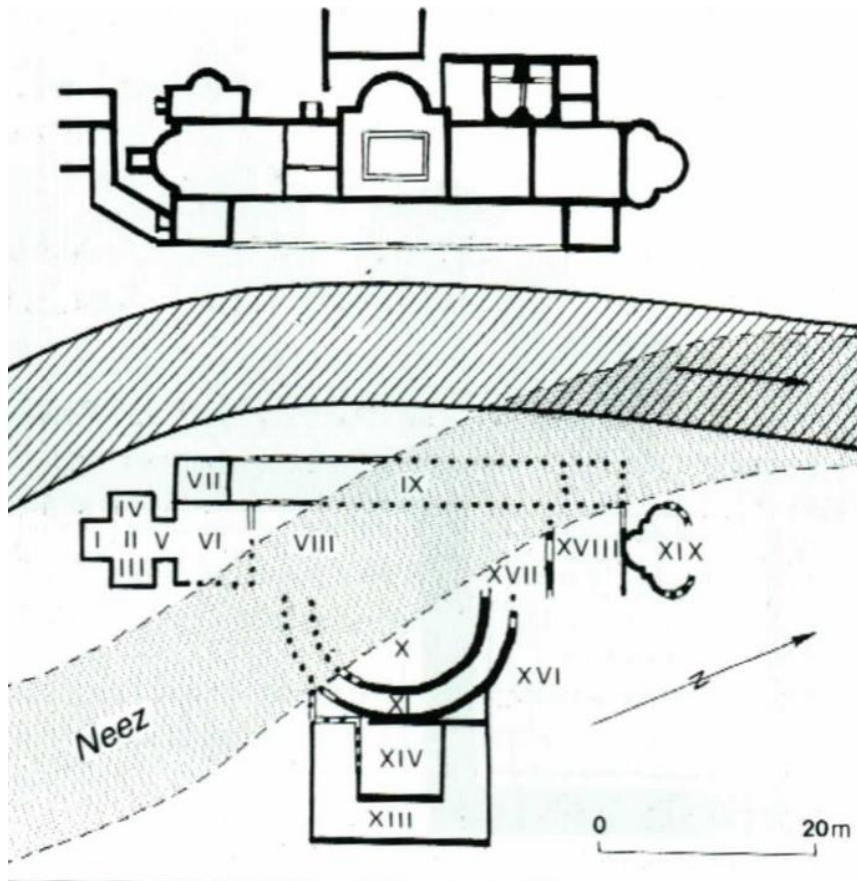


Figure 47 : Plan de la villa de Jurançon Pont d'Oly.  
Crédit photo : Balmelle 2001, p. 356.

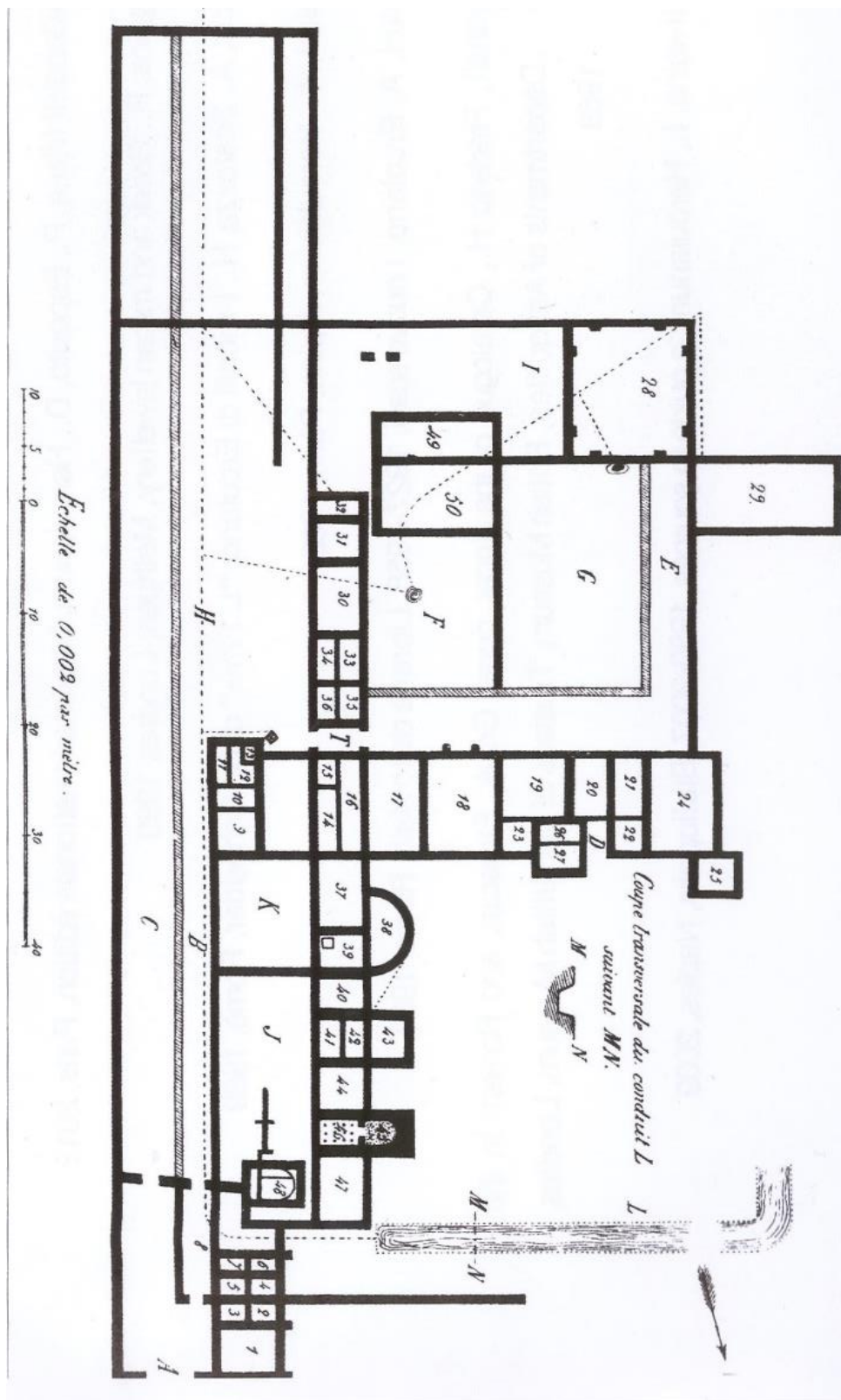


Figure 48 : Plan de la villa de Mas Marcou.  
Crédit photo : Gruat et alii. p. 164.

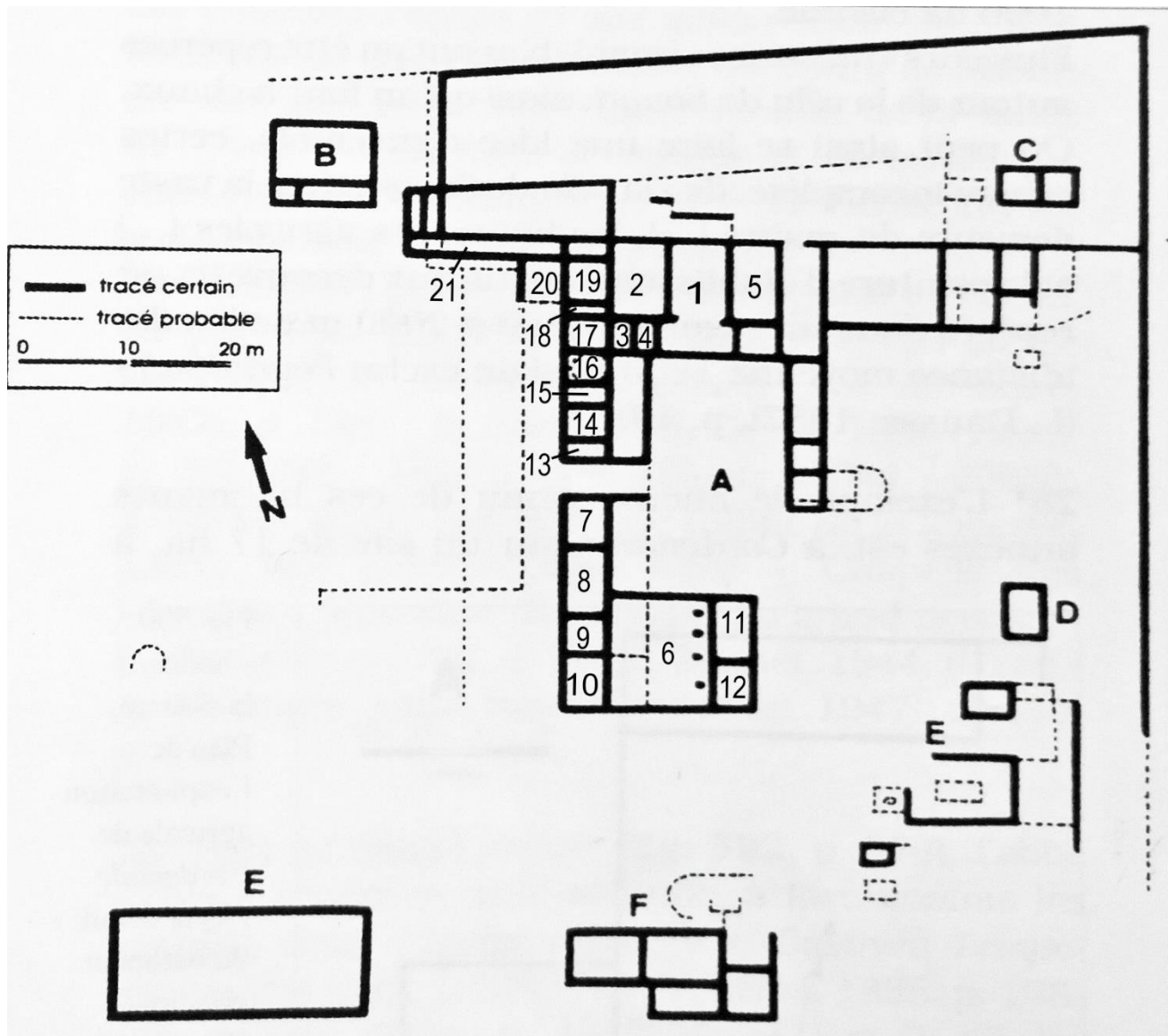


Figure 49 : Plan de la villa de Souyri.  
Crédit photo : Gruat et *alii.* p. 567.



Figure 50 : Plan et reconstitution 3D de la ville de Loupian dans son premier état (I<sup>er</sup> siècle ap. J.-C. – IV<sup>ème</sup> siècle ap. J.-C.).  
Crédit photo : <http://www.villa.culture.fr/>



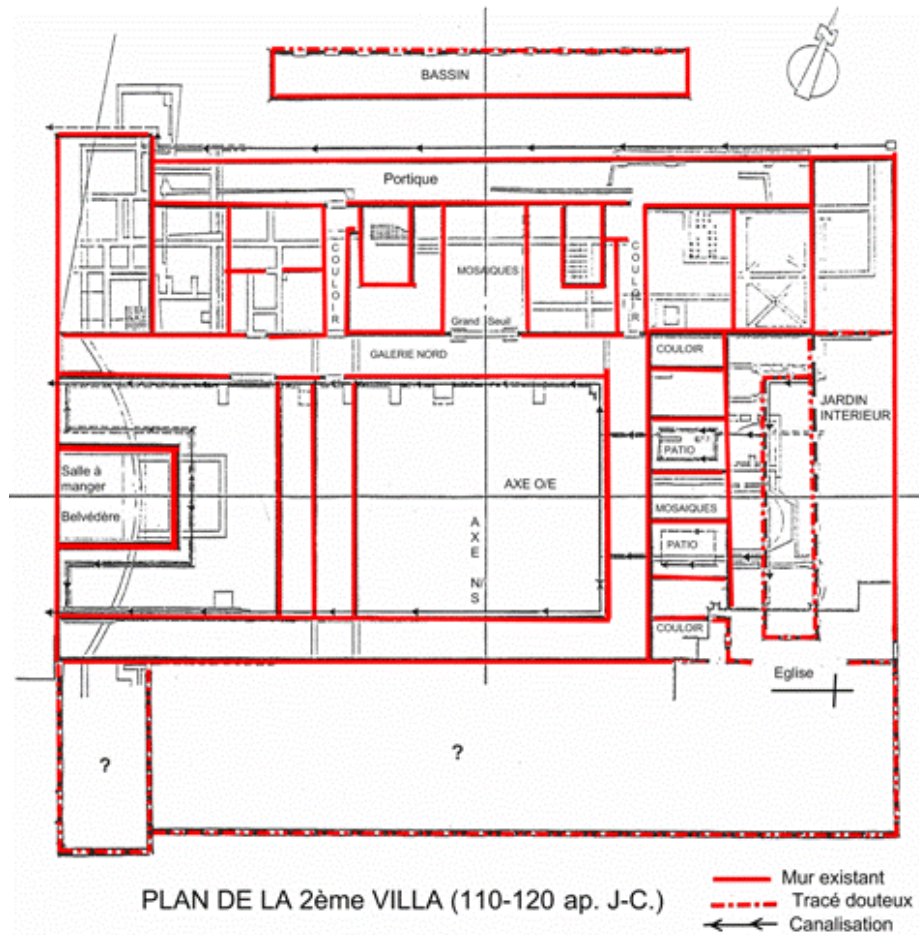


Figure 51 : Plan de la villa de Plassac dans son deuxième état (II<sup>ème</sup> siècle ap. J-C. – IV<sup>ème</sup> siècle ap. J-C.)

Crédit photo : <http://plassac.gironde.fr/>



Figure 52 : Photographie de la citerne et d'un vivier à huitres de la villa Valentine.

Crédit photo : <http://valentine.archeo.free.fr/archo/villa/page1.php>

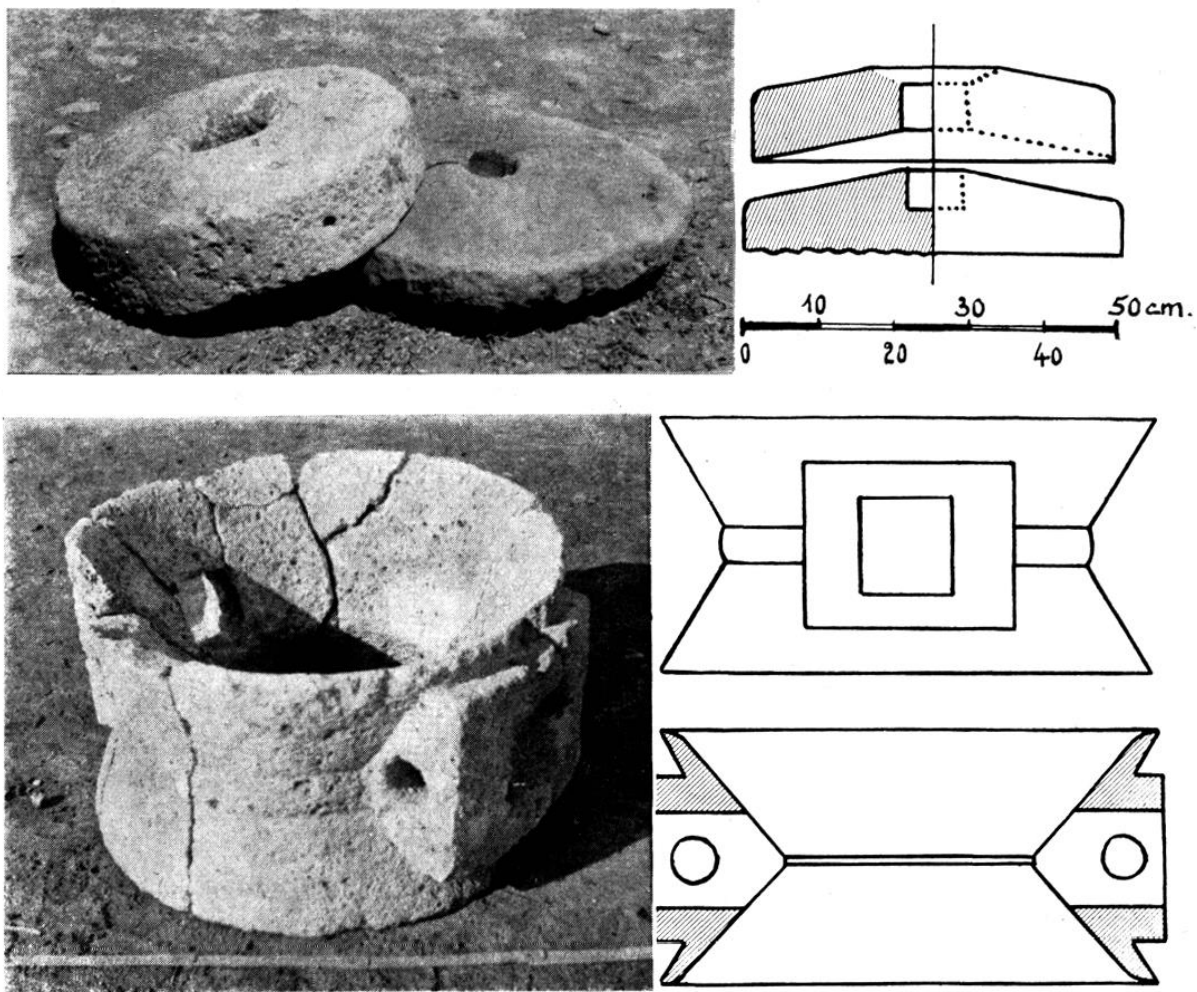


Figure 53 : Meules retrouvées à Cadeilhan-Saint-Clar à la villa de la Tasque.  
 Crédit photo : [https://www.persee.fr/doc/galia\\_0016-4119\\_1953\\_num\\_11\\_1\\_1317#galia\\_0016-4119\\_1953\\_num\\_11\\_1\\_T1\\_0044\\_0000](https://www.persee.fr/doc/galia_0016-4119_1953_num_11_1_1317#galia_0016-4119_1953_num_11_1_T1_0044_0000)

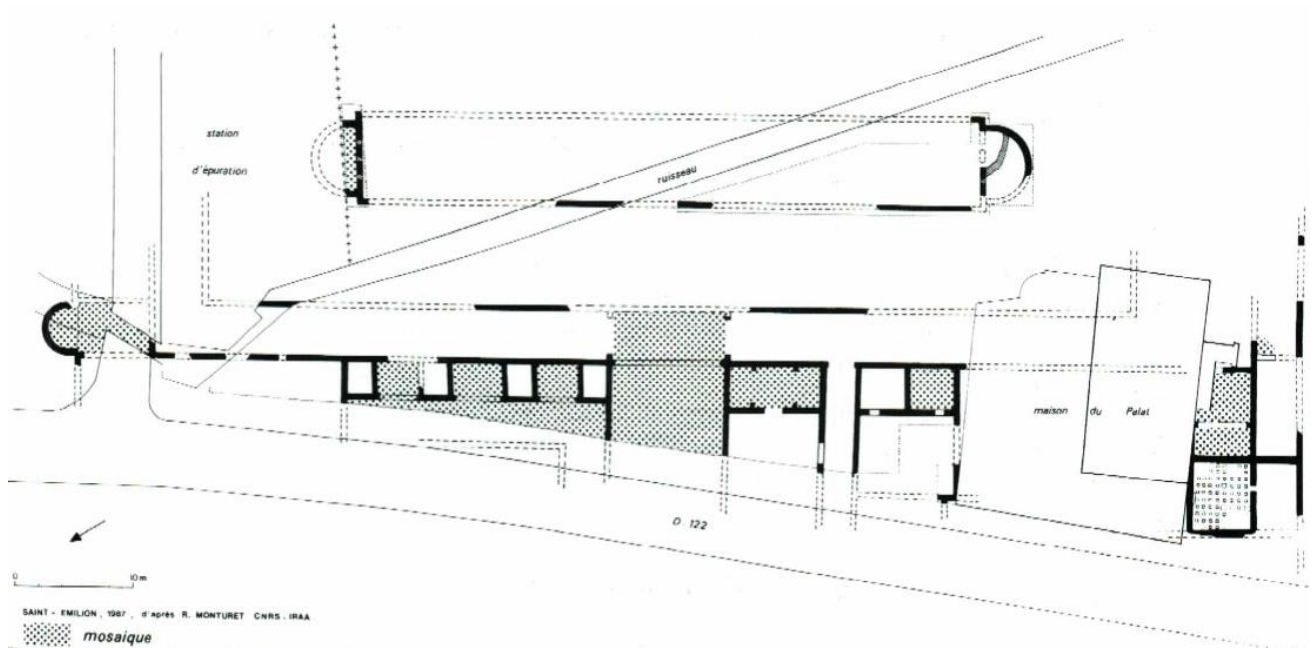
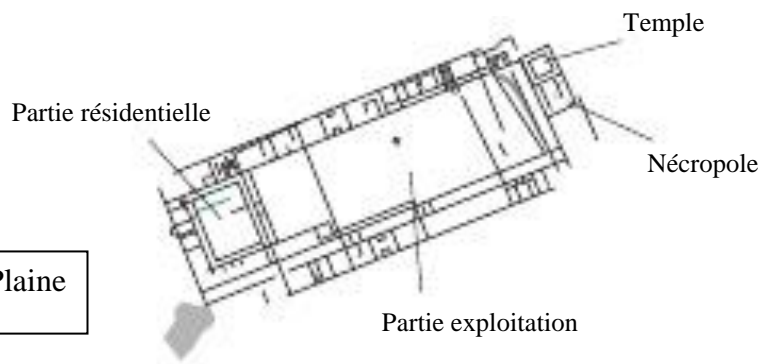


Figure 54 : Plan de la villa du palat à Saint-Emilion.  
Crédit Photo : Balmelle 2001, p. 404

Sceaux-en-Terre-Plaine



Prégilbert

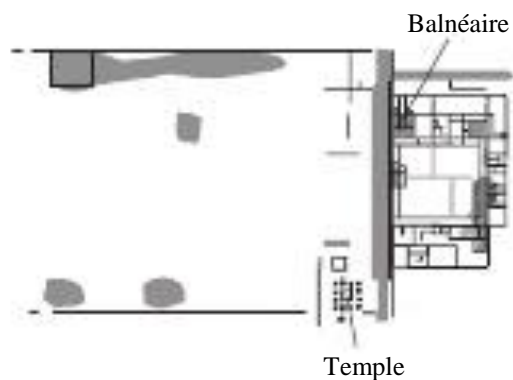


Figure 55 : Plan des villae de Sceaux-en-terre-plaine et de Prégilbert (Yonne).  
Crédit photo :  
[http://www.academia.edu/1004225/De\\_la\\_ferme\\_au\\_palais.\\_Les\\_établissemets\\_ruraux\\_antiques\\_de\\_Bourgogne\\_du\\_Nord\\_Ile-IVe\\_siècles\\_pC](http://www.academia.edu/1004225/De_la_ferme_au_palais._Les_établissemets_ruraux_antiques_de_Bourgogne_du_Nord_Ile-IVe_siècles_pC)

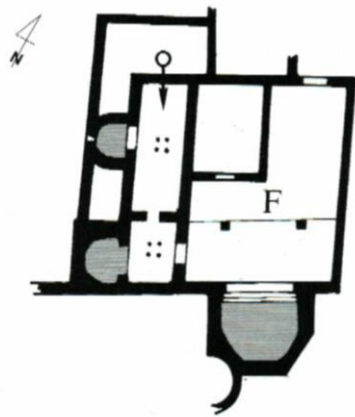


Figure 56 : Thermes de la villa de Lalouette.  
Crédit photo : Balmelle 2001, p. 186.

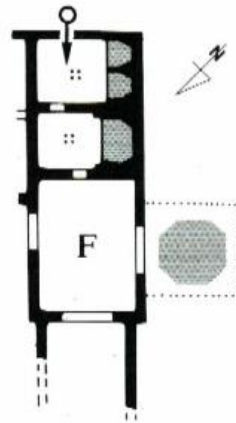


Figure 57 : Thermes de la villa de Sorde-l'Abbaye.  
Crédit photo : Balmelle 2001, p. 183.

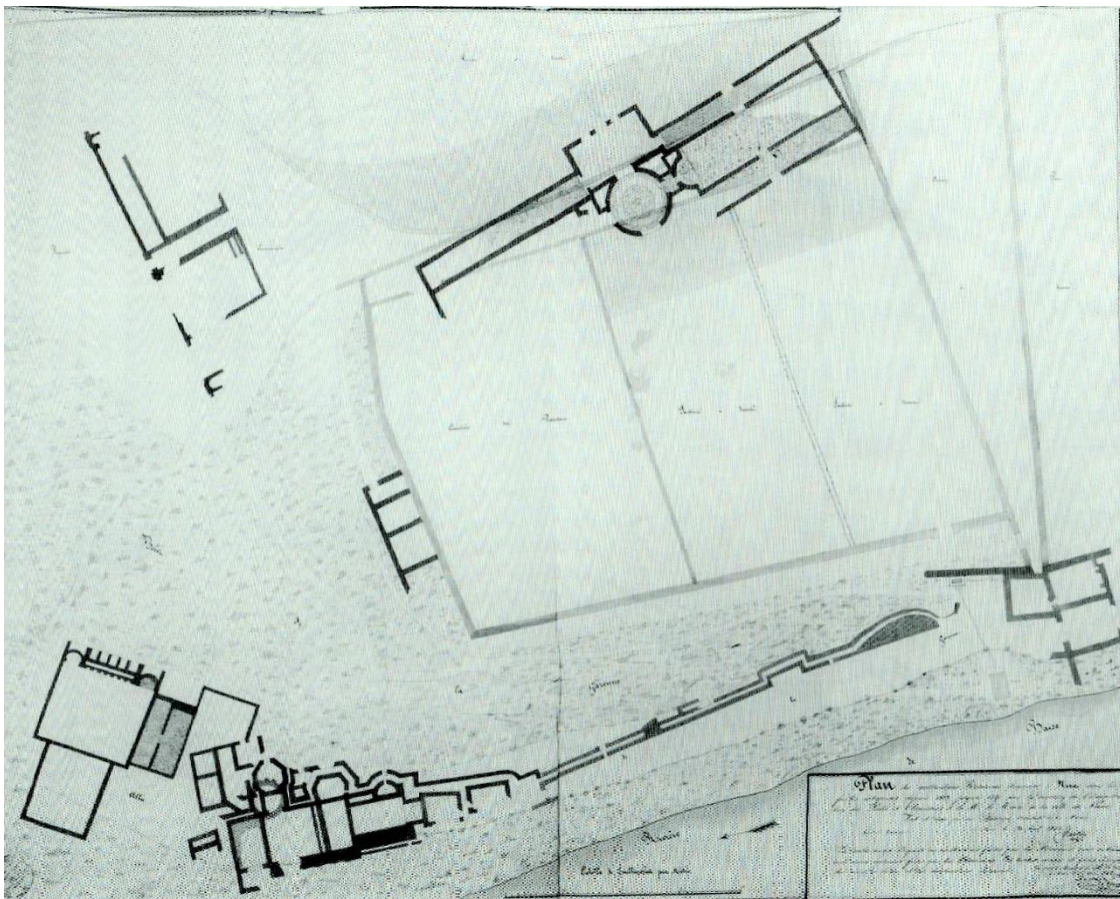


Figure 58 : Plan de la villa de Nérac.  
Crédit photo : Balmelle 2001, p. 392.



Figure 59 : Plan de la villa de Goiffieux à Saint-Laurent-d'Agny.  
 Crédit photo : Poux et alii. p. 325.

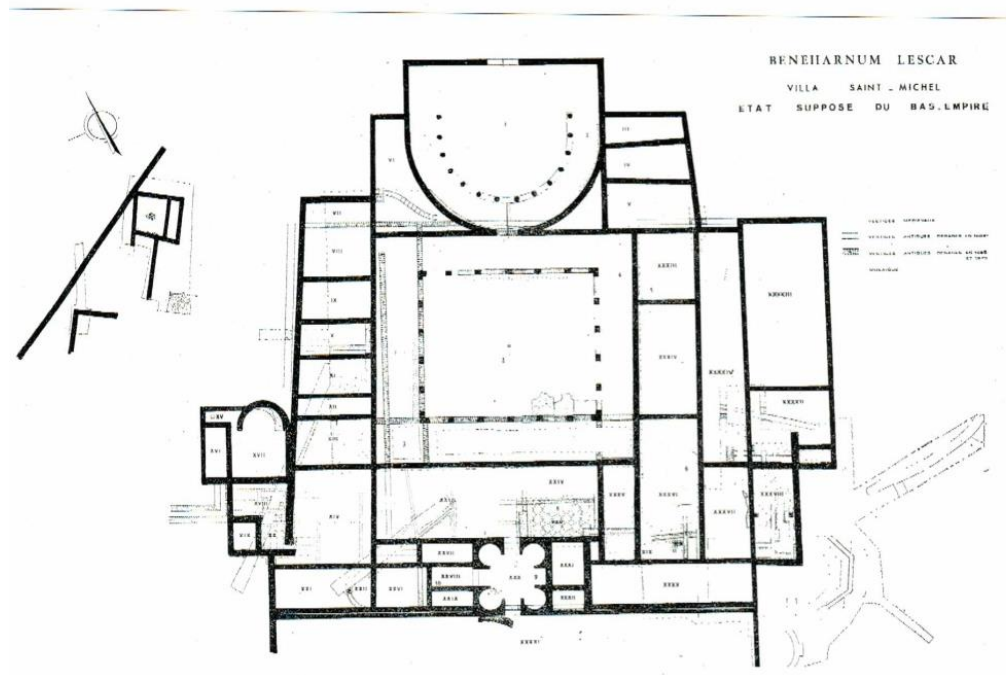
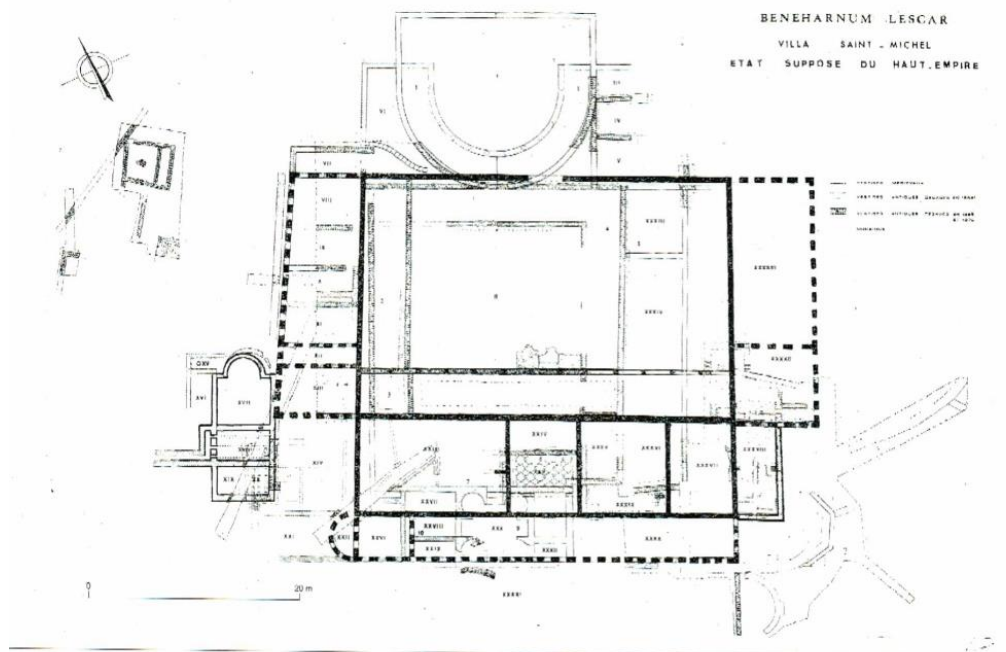


Figure 60 : Plans de la villa St Michel à Lescar au IIème siècle ap. J.-C. et au bas Empire  
 Crédit photo : Balmelle 2001, p. 100.

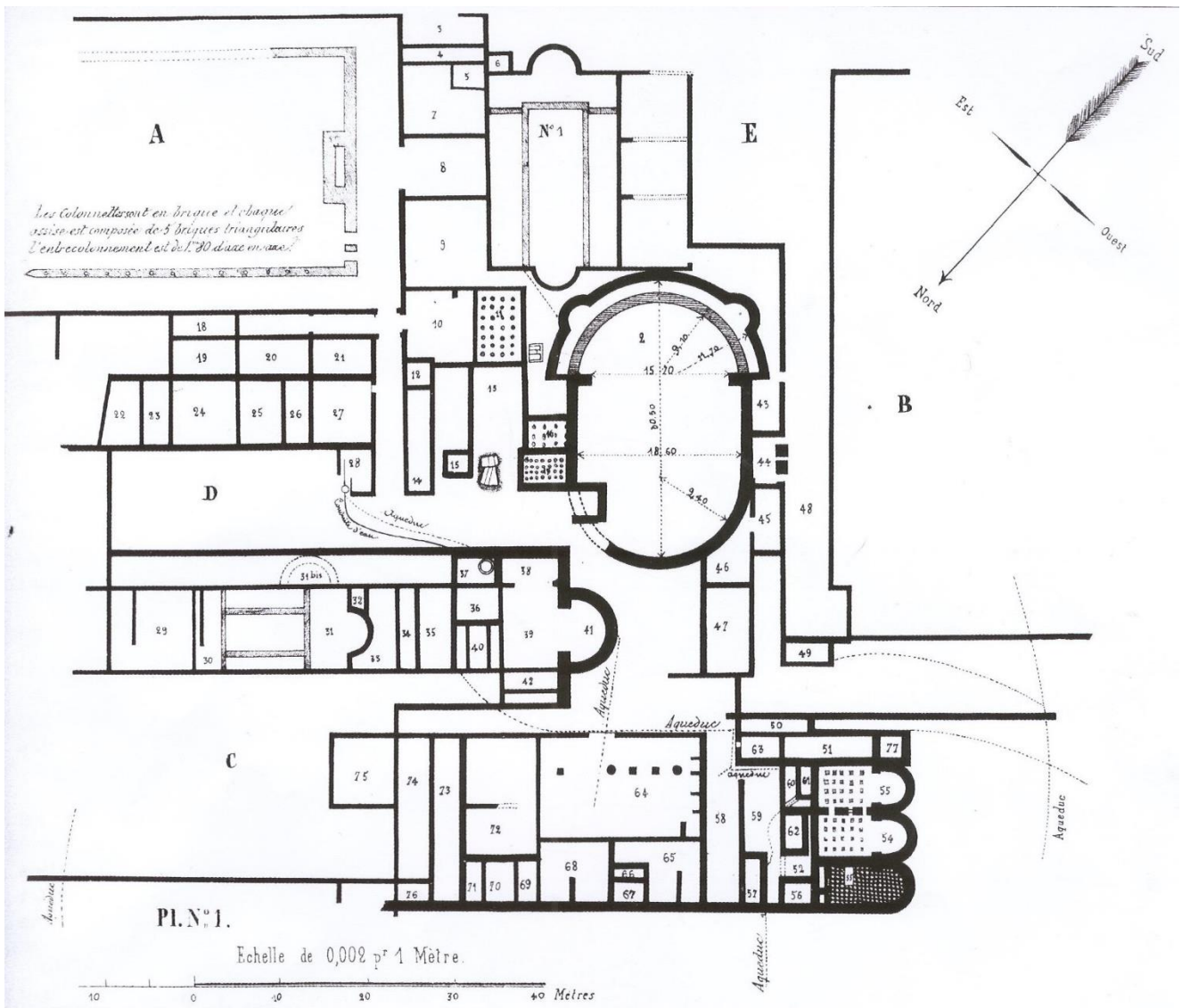


Figure 61 : Plan de la villa d'Argentelle.  
Crédit photo : Gruat et alii. p. 322.

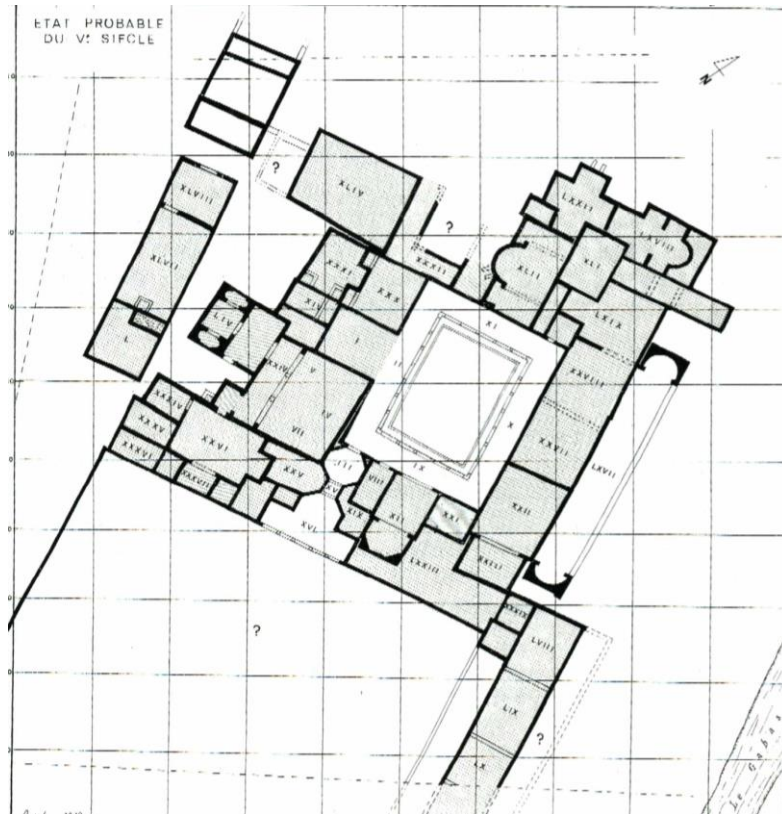


Figure 62 : Plan de la villa de la Lonquette dans son dernier état au V<sup>ème</sup> siècle ap. J-C.  
Crédit photo : Balmelle 2001, p. 103.

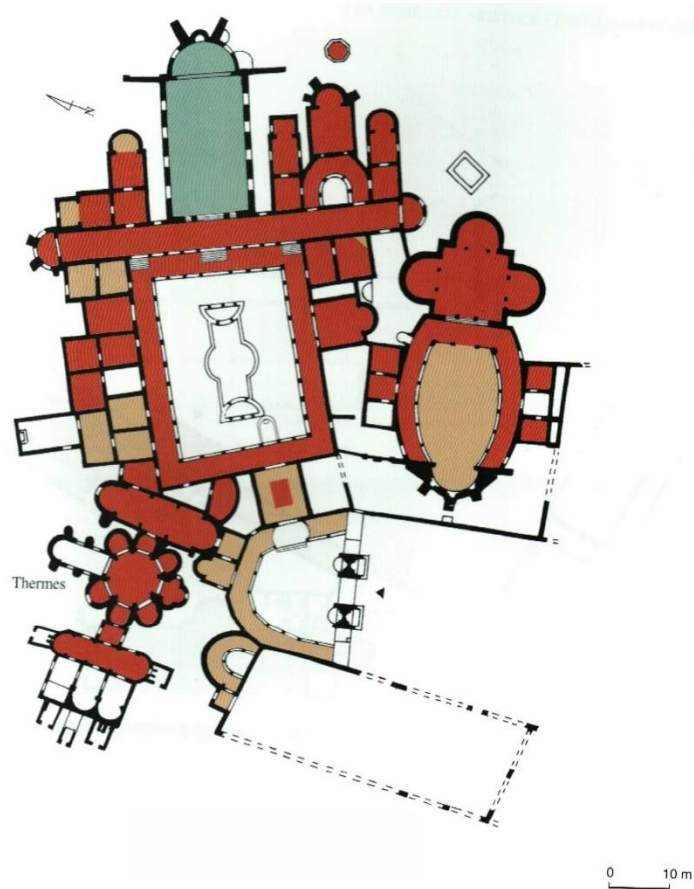


Figure 63 : Plan de la villa du Casale à piazza Armerina.  
Crédit photo : Balmelle 2001, p. 454.



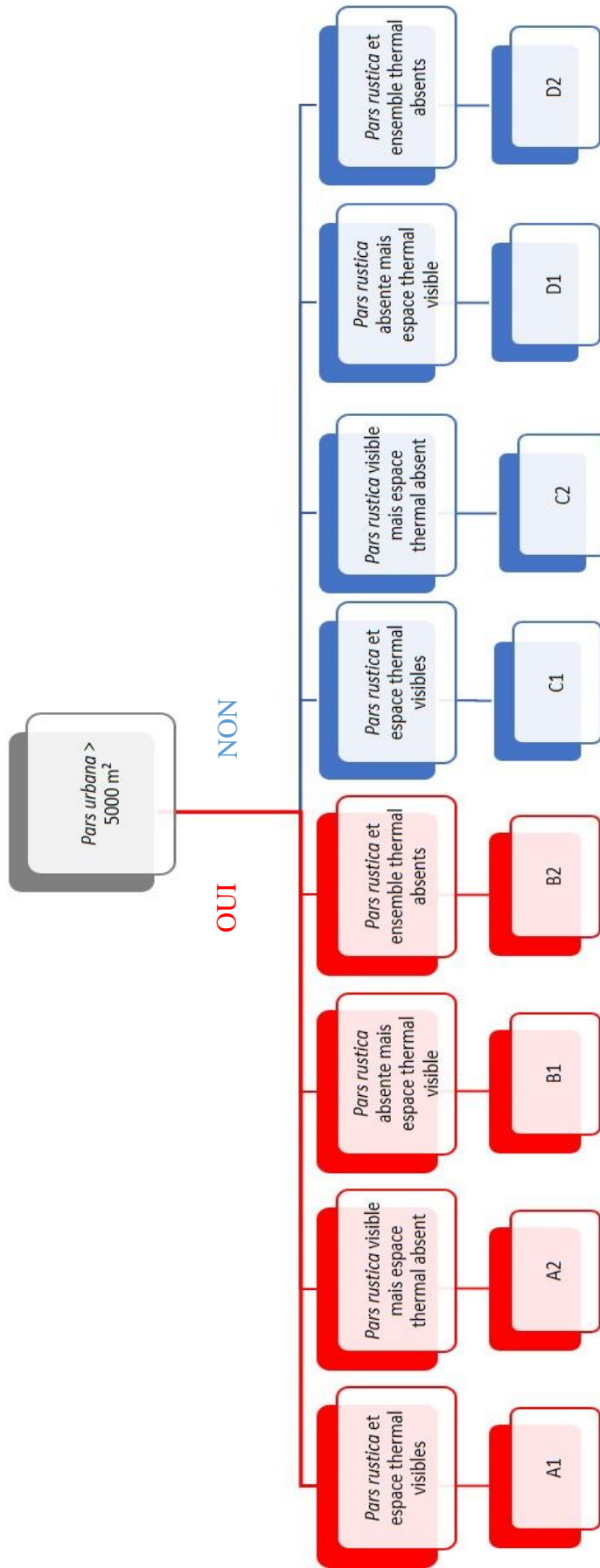


Figure 64 : Schéma de classification des villae rusticae.

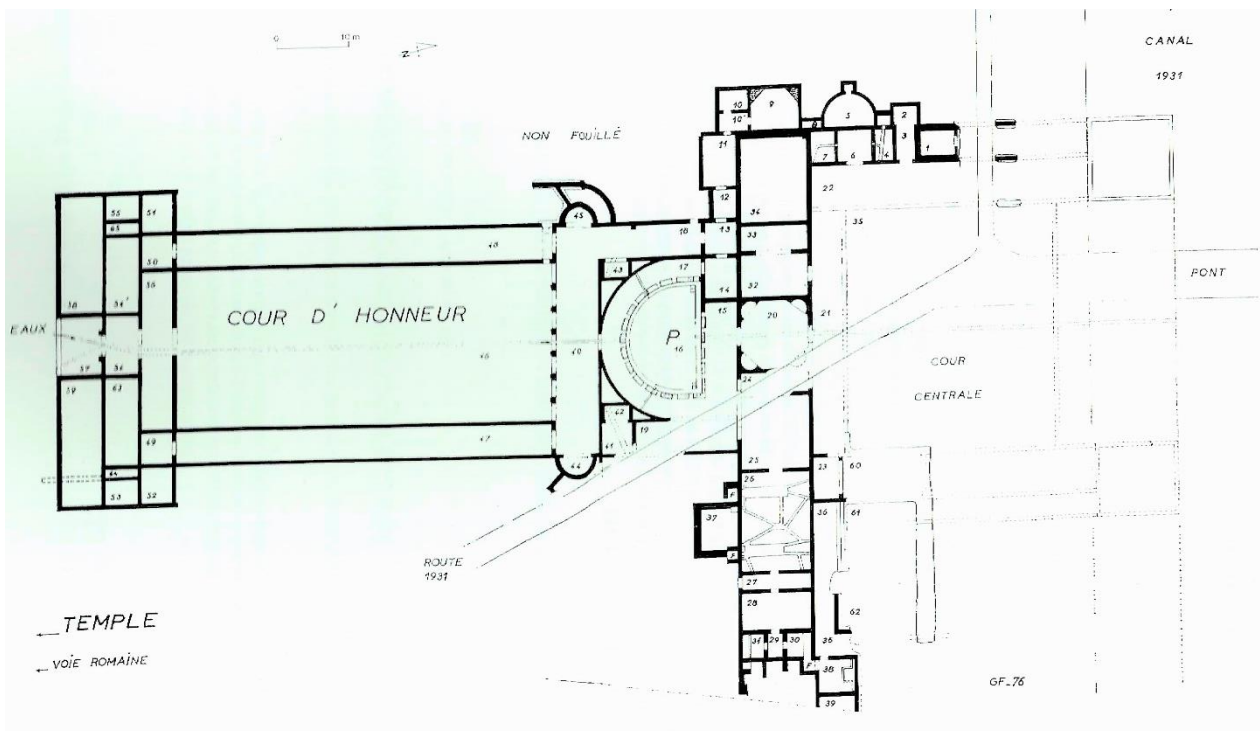


Figure 65 : Plan de la villa de Valentine.  
 Crédit photo : Balmelle 2001, p. 382.

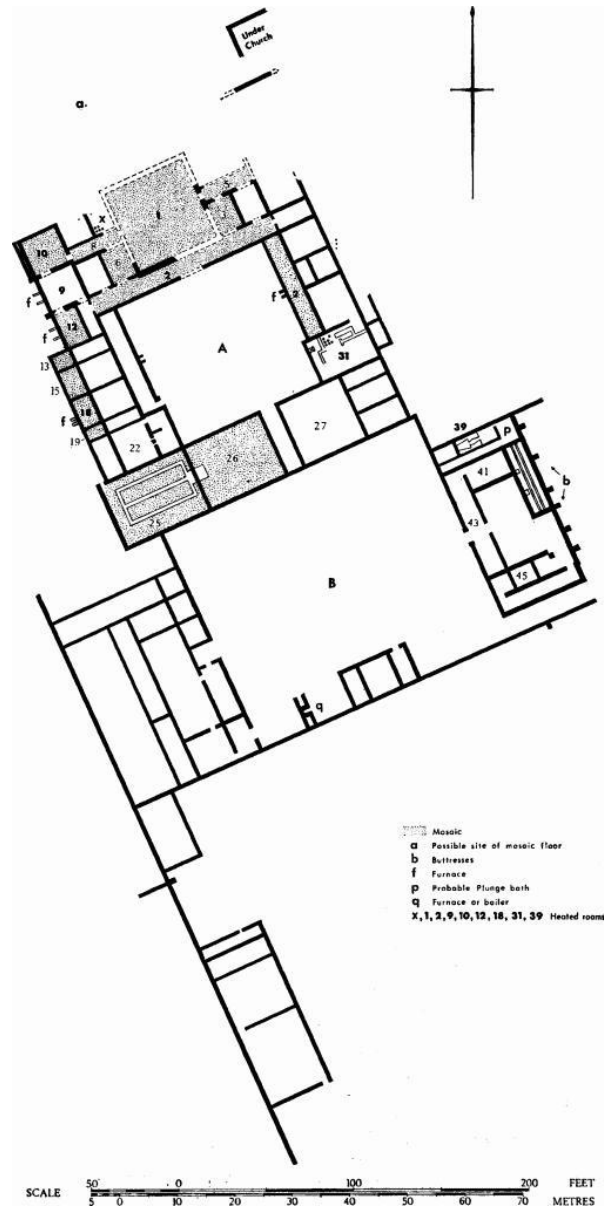


Figure 66 : Plan de la villa de Woodchester (Grande-Bretagne).  
 Crédit photo : <http://www.british-history.ac.uk/rchme/ancient-glos/pp132-134>

Villa romana de La Olmeda s. IV DC  
Pedrosa de la Vega (Palencia, Castilla y León)

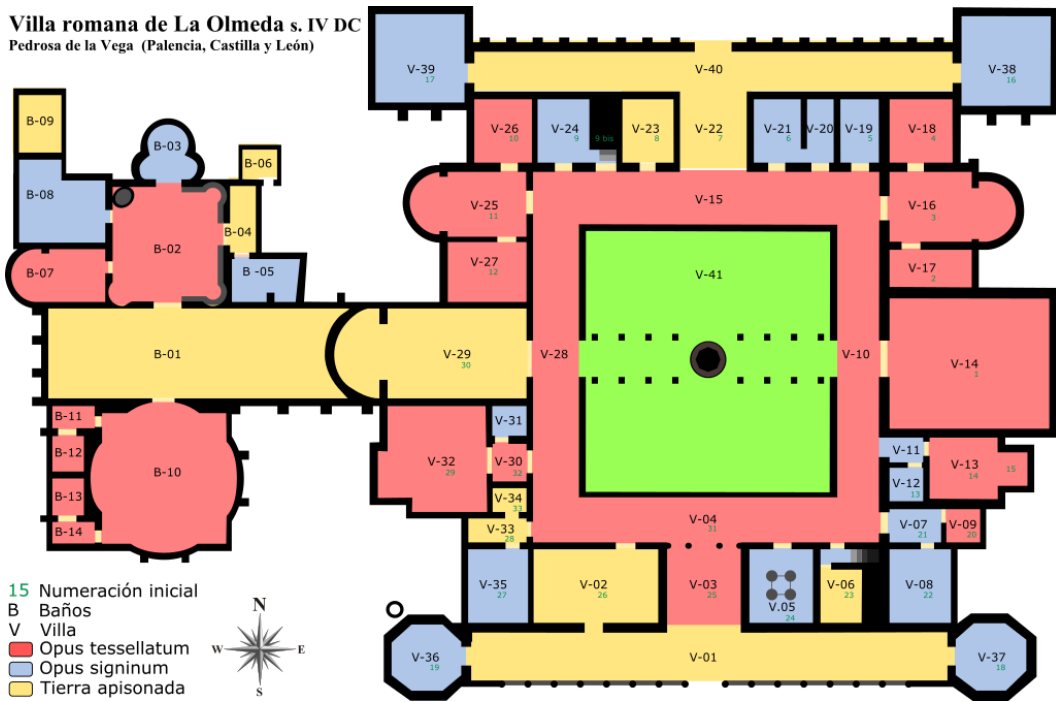


Figure 67 : Plan de la villa de la Olmeda (Espagne).  
 Crédit photo :  
[https://es.wikipedia.org/wiki/Villa\\_romana\\_La\\_Olmeda?oldid=66938119](https://es.wikipedia.org/wiki/Villa_romana_La_Olmeda?oldid=66938119)

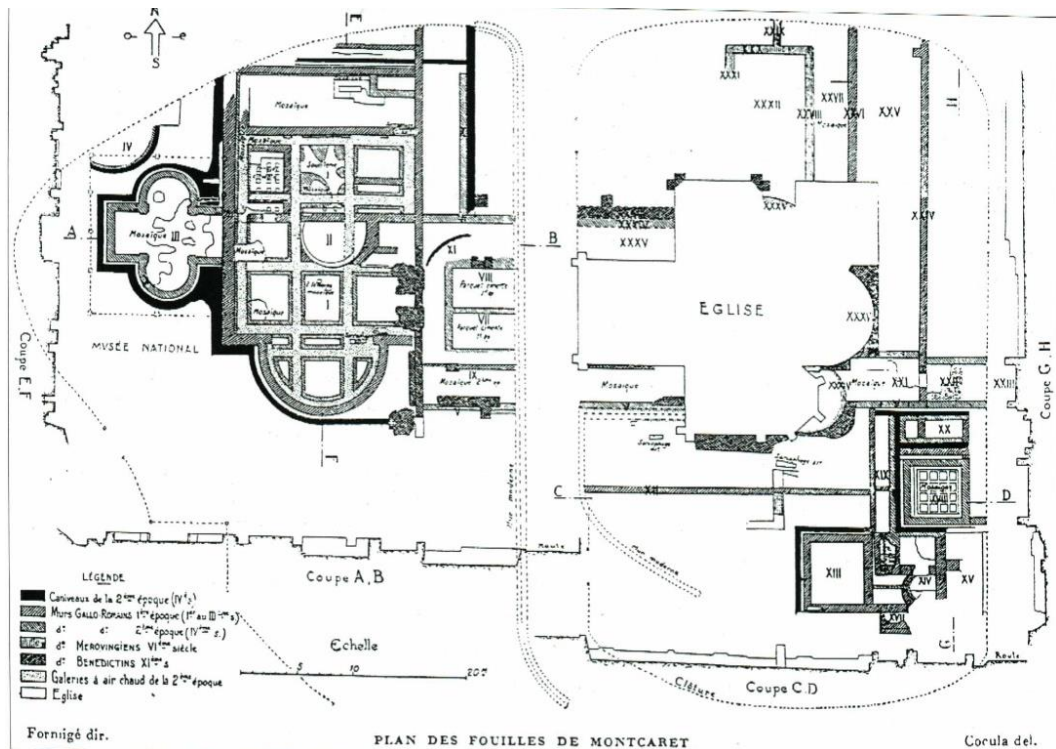


Figure 68 : Plan de la villa de Montcaret.  
 Crédit photo : Balmelle 2001, p. 376.

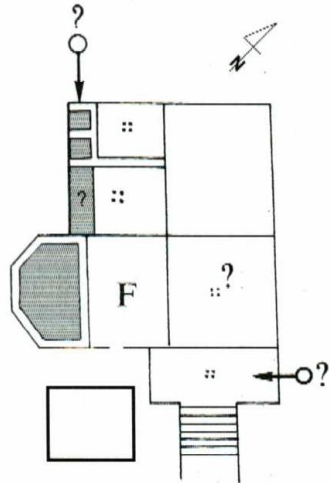


Figure 69 : Plan des thermes de Saint-Criq-Villeneuve.  
Crédit photo : Balmelle 2001, p. 185

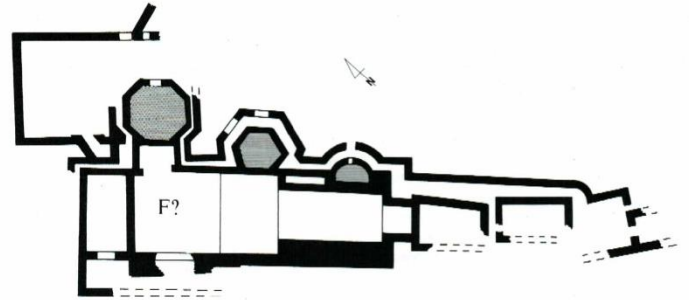


Figure 70 : Plan des thermes de Nérac.  
Crédit photo : Balmelle 2001, p. 185.




Figure 71 : Plan des thermes de Saint-Loup-en-Comminges.  
Crédit photo : Balmelle 2001, p. 185.

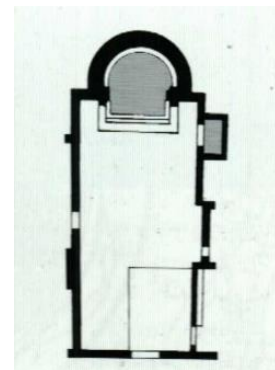


Figure 72 : Salle à bassin absidial dans les thermes de Séviac.  
Crédit photo : Balmelle 2001, p. 193.

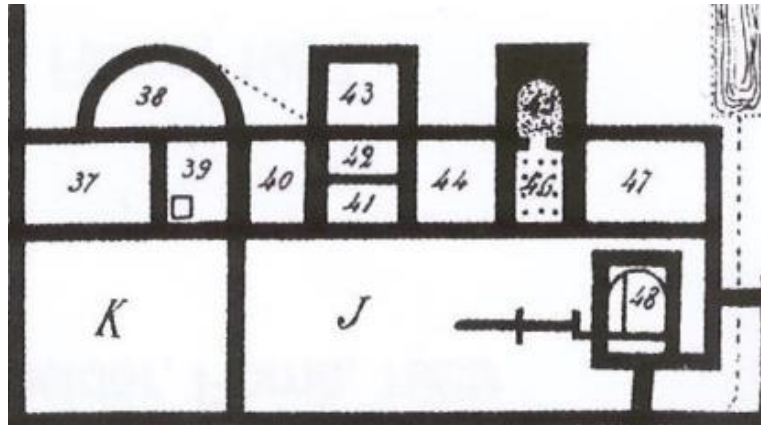


Figure 73 : Plan des thermes de la villa de Mas Marcou.  
 Crédit photo : Gruat et alii. p. 164.

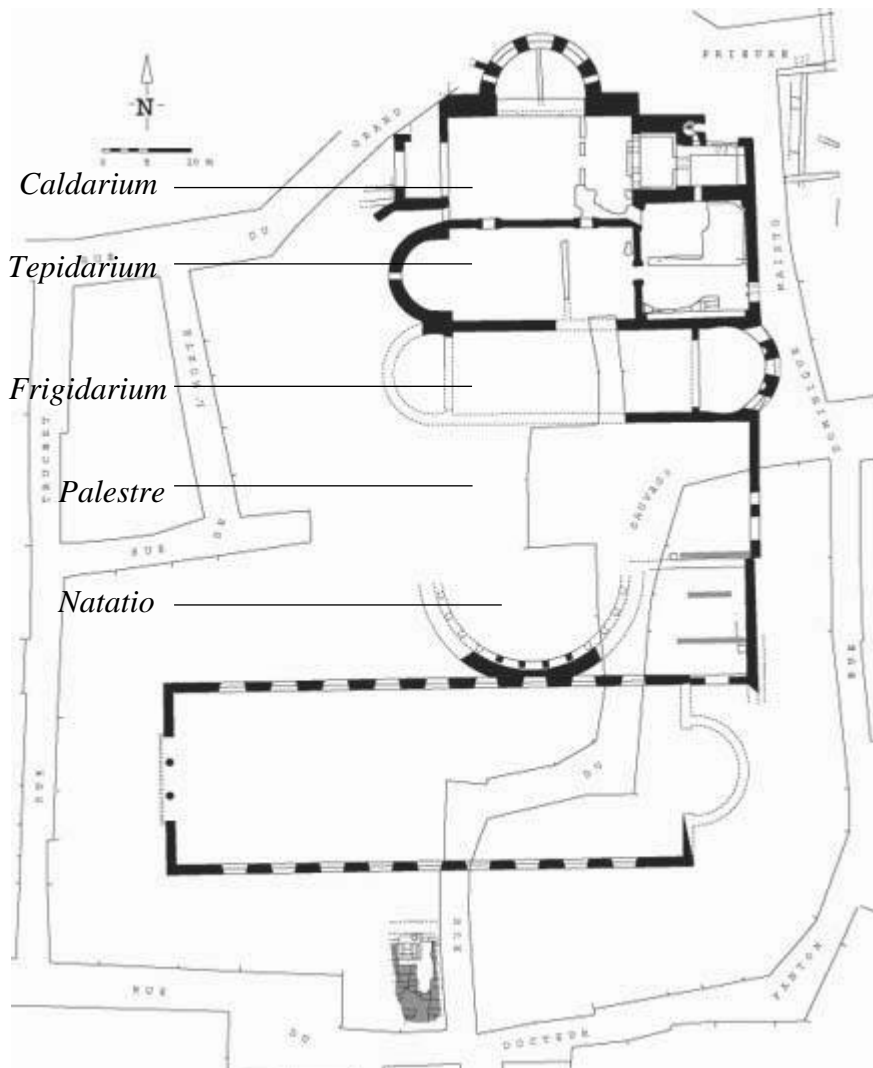


Figure 74 : Plan des thermes de Constantin à Arles.  
 Crédit photo : <http://www.patrimoine.ville-arles.fr/document/basilique/aula/Arles/thermes/Constantin.jpg>



Figure 75 : Plan des thermes d'Aix-les-Bains.  
 Crédit photo : Bouet 2003, p. 18.

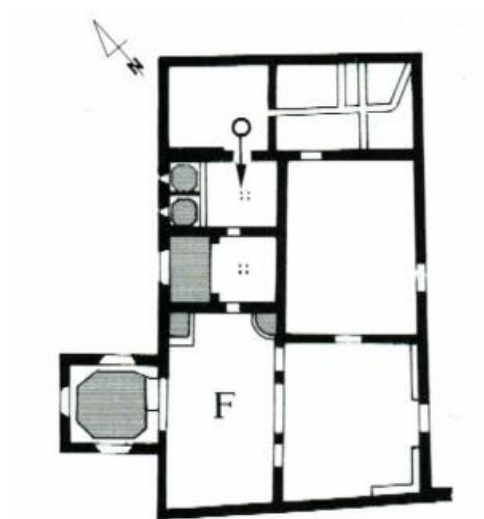


Figure 76 : Plan des thermes de Barrat-de-Vin à Sorde l'Abbaye.  
 Crédit photo : Balmelle 2001, p. 185.

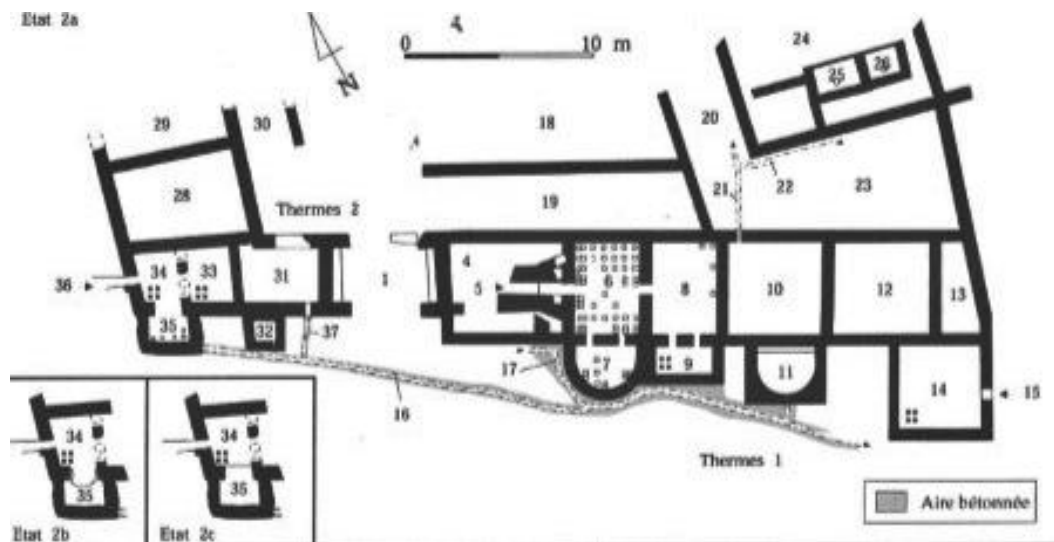


Figure 77 : Plan des thermes d'Eyguières.  
Crédit photo : Bouet 2003, p. 93.

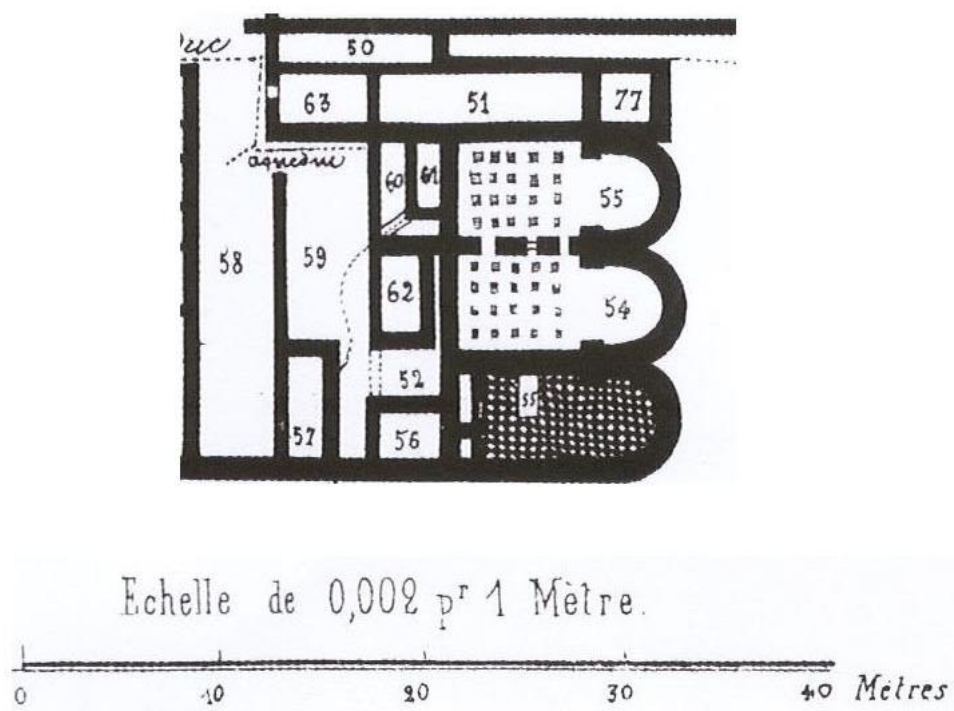


Figure 78 : Plan des thermes d'Argentelle.  
Crédit photo : Gruat et *alii.* p. 322.



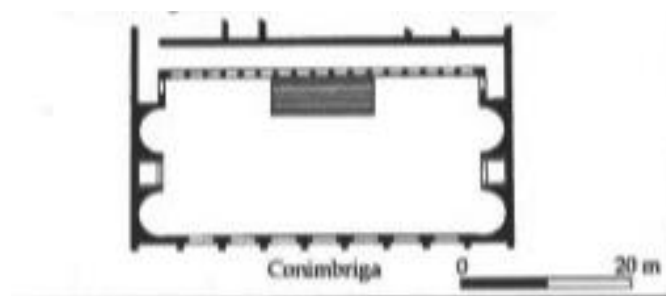


Figure 79 : Plan du jardin-palestre des thermes de Conimbriga (Portugal).  
Crédit photo : Bouet 2003, p. 148

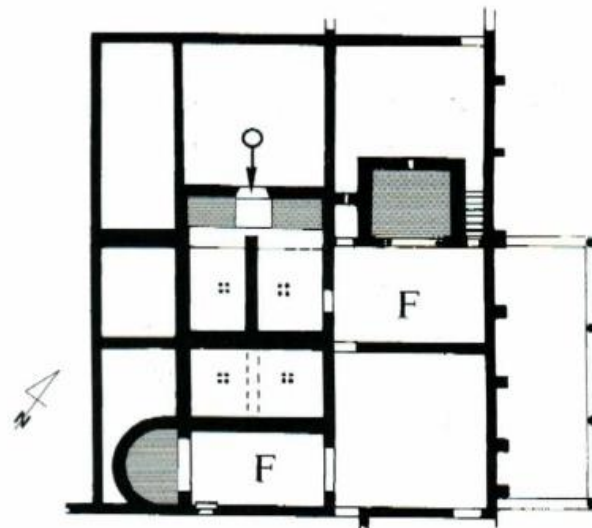


Figure 80 : Plan des thermes de la villa Montmaurin Lassalles.  
Crédit photo : Balmelle 2001, p. 189.

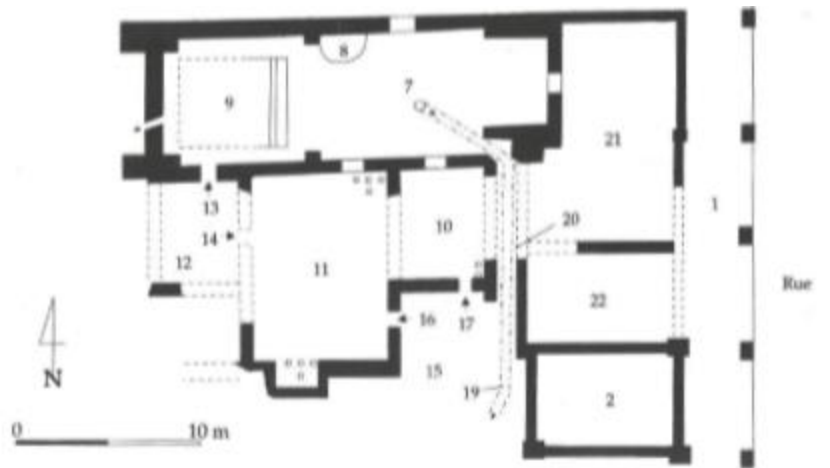


Figure 81 : Plan des thermes publics de l'Esplanade des Lices à Arles.  
Crédit photo : Bouet 2003, p. 38.

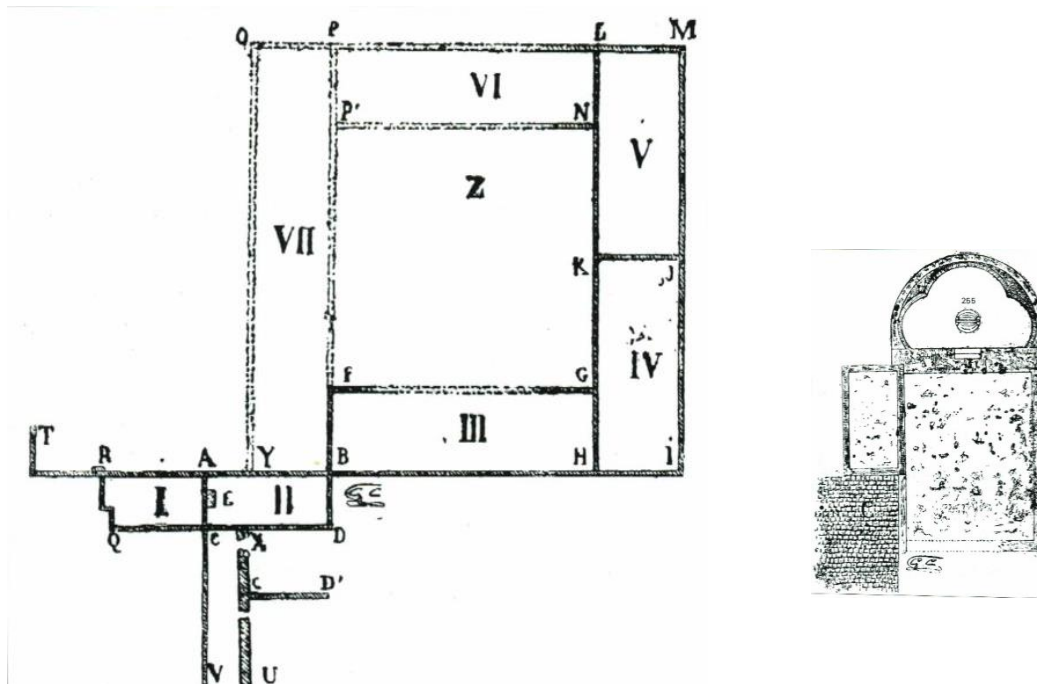


Figure 82 : Plan de la villa et des thermes de Sarbazan.  
Crédit photo : Balmelle 2001, p. 412.

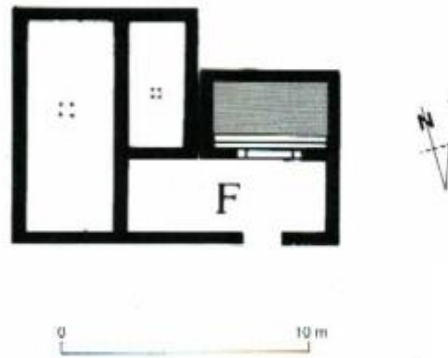


Figure 83 : Plan des thermes de la villa de Montolieu Saint-Bernard.  
Crédit photo : Balmelle 2001, p. 186.

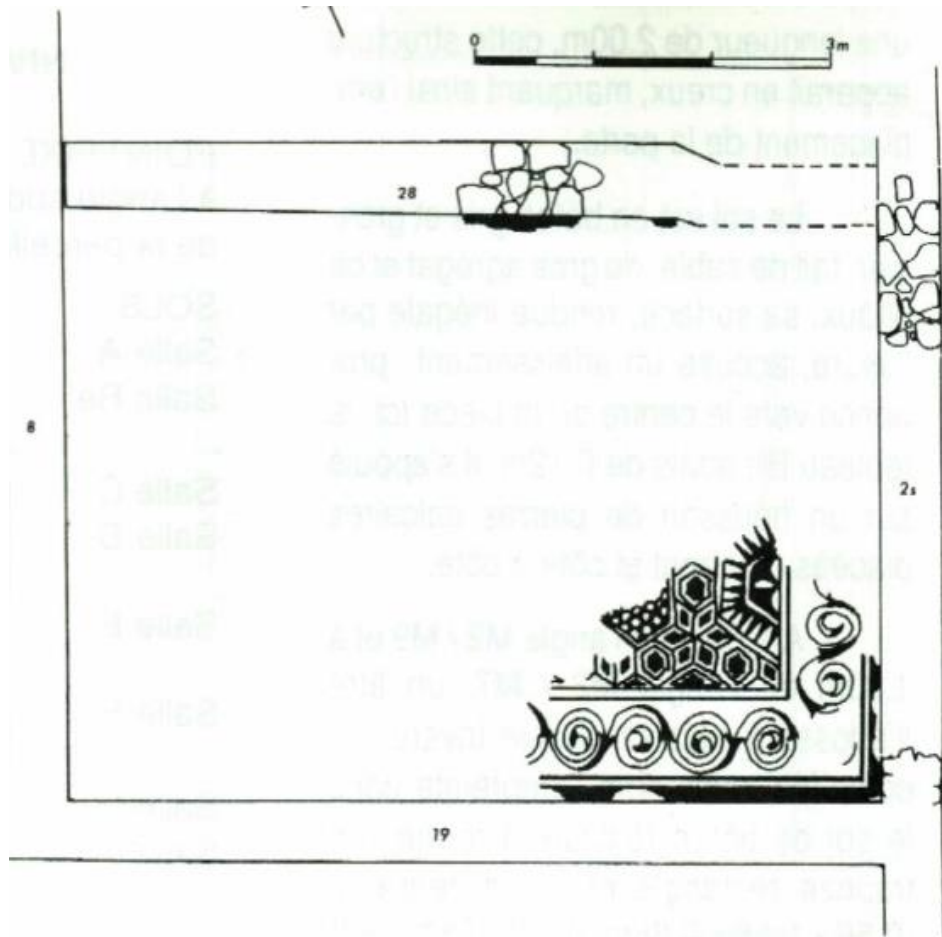


Figure 84 : Mosaïque de la salle F de la villa des Clapiès.  
Crédit photo : Dausse 1992, p. 71.




Figure 85 : Mosaique de Paisy-Cosdon.  
Crédit photo : Darmon, Lavagne 1977, p. 143

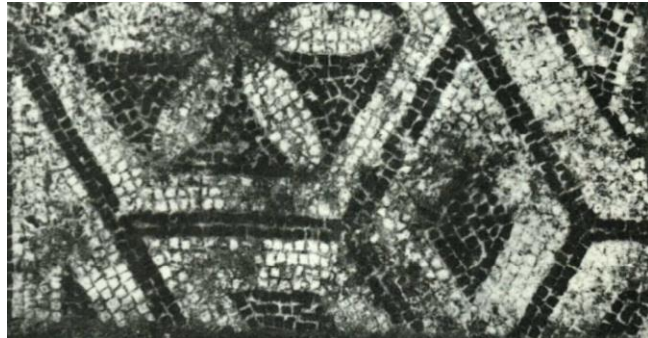



Figure 86 : Fragments du musée Gadagne et du dépôt de Magneval (Lyon).  
Crédit photo : Stern 1967, p. 80.



Figure 87 : Fragment de la mosaïque d'Ouzouër-sur-Trézée.  
Crédit photo : Darmon, Lavagne 1977, Pl. LXXV



Figure 88 : Photographies de la mosaïque de la salle L des Clapiès.  
Crédit photo : Dausse 1997

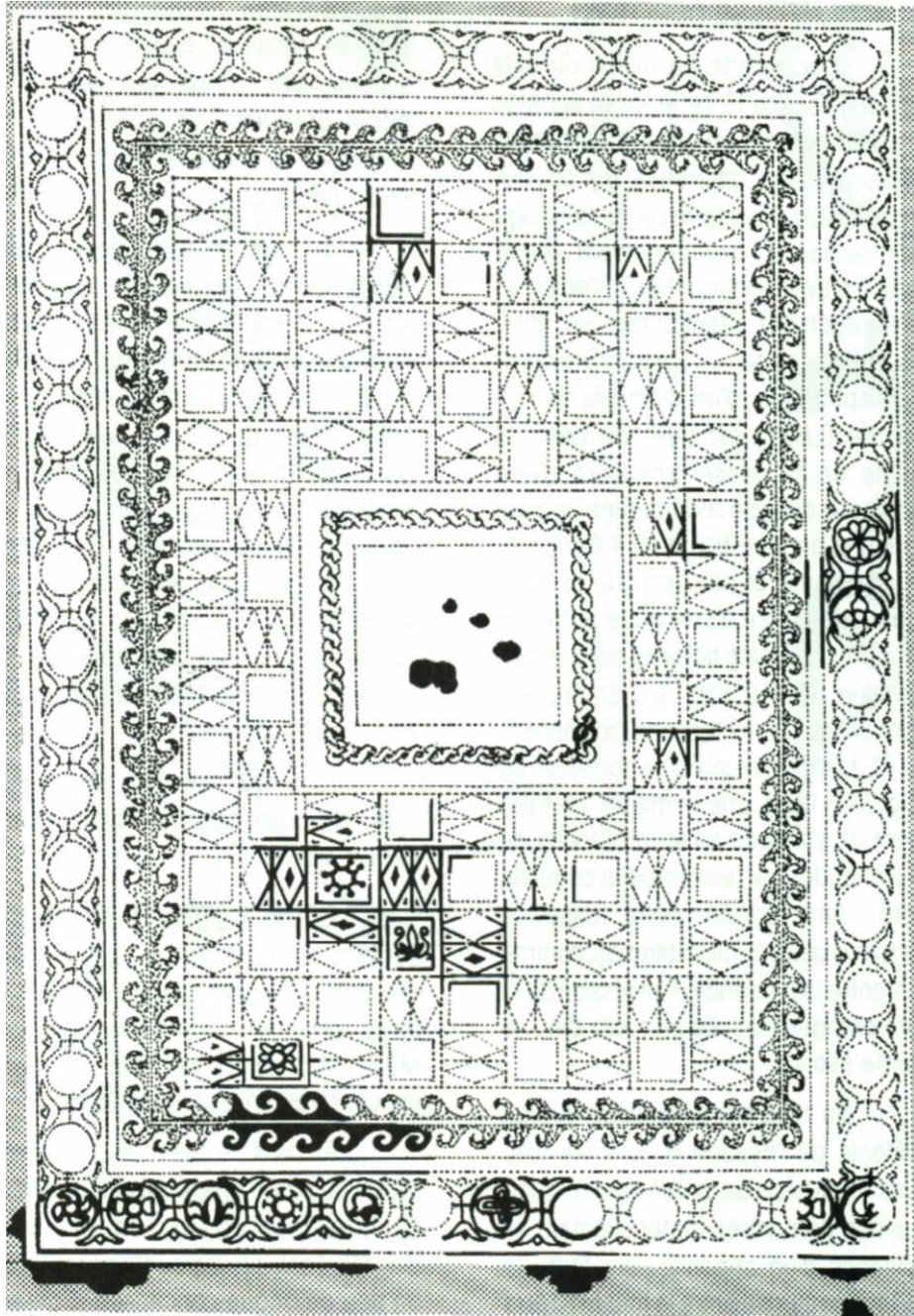


Figure 88 bis : Mosaïque de la salle L de la villa des Clapiès.  
Crédit photo : Dausse 1997, p. 59.




Figure 89 : Mosaïque du couvent du Verbe Incarné à Lyon.  
Crédit photo : Stern 1967, p. 49






Figure 90 : Mosaique du jardin de l'ancien hôpital à Vienne.  
Crédit photo : Lancha 1981, p. 41.




Figure 91 : Restitution d'un fragment de mosaïque de la villa d'Argentelle.  
Crédit photo : Cérés 1867.



Figure 92 : Fragment de la mosaïque de des rues Victor-Hugo et Jarente à Lyon.  
Crédit photo : Stern 1967, p. 63.



Figure 93 : Fragments polychromes de la mosaïque de la villa  
d'Argentelle.




Figure 94 : Fragment de mosaïque de la villa d'Argentea représentant possiblement un motif végétal.




Figure 95 : Fragment de la mosaïque de Mas Marcou restitué par Cérés.  
Crédit photo : Cérés 1874, p. 213.




Figure 96 : Mosaïque de la villa du Gleyzia d'Augreilh.  
Crédit photo : Balmelle 1987, p. 89



Figure 97 : *Opus sectile* de la villa de Mas Marcou.  
Exposé au musée Fenaille à Rodez




Figure 98 : *Opus sectile* de la maison à l'Apollon Lauré à Vaison-la-Romaine.  
Crédit photo : Dugué 2006, planche 34.




Figure 99 : *Opus sectile* du Clos de la Lombarde à Narbonne.  
Crédit photo : Sabrié 2011, p. 91.

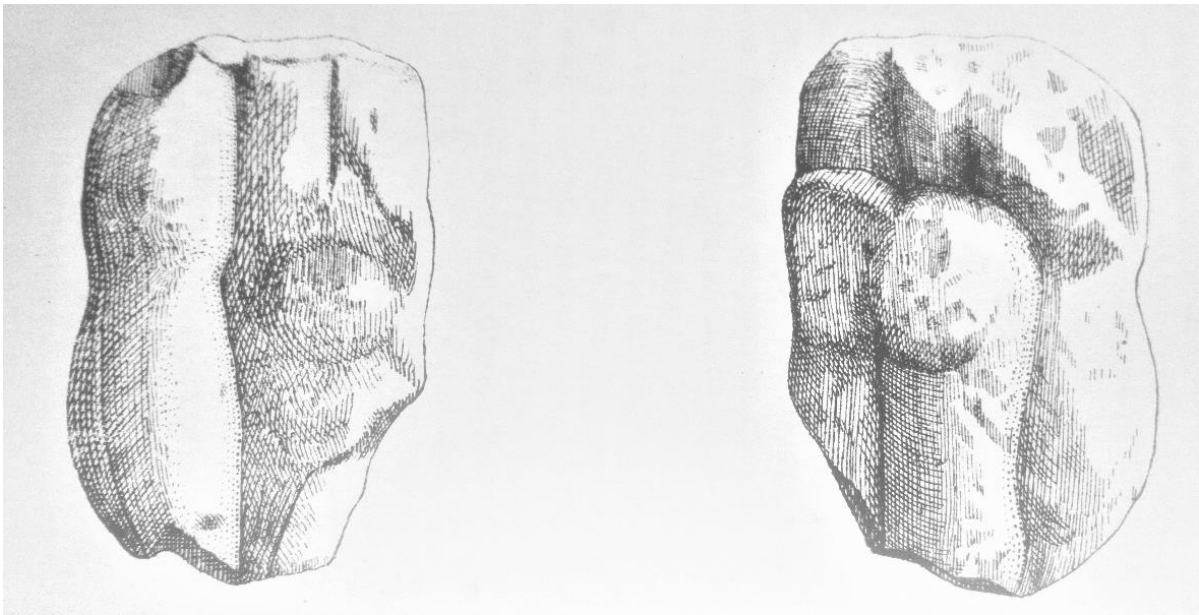


Figure 100 : Fragment de grés représentant le torse d'un jeune enfant dont la position serait en sens contraire d'un colosse dont on n'aperçoit que la jambe.  
Crédit photo : Cérés 1874, p. 212.



Figure 101 : Tête d'une jeune femme retrouvée dans la villa de Mas Marcou.  
Exposée au musée Fenaille à Rodez.





Figure 102 : Tête d'une jeune femme exposée au musée du Louvre.  
Crédit photo : Louvre N° MNC 509 Ma 851



Figure 103 : Tête de cheval retrouvé dans la villa d'Argentelle.  
Exposée au musée Fenaille à Rodez.



Figure 104 : Tête de cheval du musée de la Loire à Cosne-Cours-sur-Loire.  
Crédit photo : Tête de cheval du musée Cosne-sur-loire, musée de la Loire, N° COA  
952.1.1



Figure 105 : Jambe en marbre retrouvée dans la villa d'Argentelle.



Figure 106 : Tronc de palmier retrouvé dans la villa d'Argentelle.



1 cm




Figure 107 : Antéfixe de la villa d'Argentelle.  
Crédit photo : Dessin de Cérés 1867, p. 234.

## Table des illustrations :

Les photographies ou schémas dont le crédit photo n'est pas précisé correspondent à des images personnelles.

Figure 1	Zone d'étude correspondant aux communes de : Rodez, Olemps, Le monastère, Onet-le-Château, Sébazac, Montrozier, Flavin, Druelle, Luc-la-Primaube, Rodelle, Ste Radegonde, La Loubière, Agen-d'Aveyron et Salles-la-Source.	p. 6.
Figure 2	Louis Balsan Crédit photo : Gruat, Pailler, Shaad 2007, p. 59.	p. 7.
Figure 3	Alexandre Albenque Crédit photo : Gruat, Pailler, Shaad 2007, p. 60.	p. 7.
Figure 4	Emplacement géographique des <i>villae</i> gallo-romaines connues autour de <i>Segodunum</i>	p. 8.
Figure 5	Délimitation du Causse Comtal dans le département de l'Aveyron.	p. 9.
Figure 6	Diagramme des choix d'implantations des <i>villae</i> .	p. 9.
Figure 7	Réseau hydrographique	p. 10.
Figure 8	Le réseau de communication dans la cité Rutène. Crédit photo : Pisani 2007, p. 336.	p. 11.
Figure 9	L'occupation antique sur la commune de Rodelle.	p. 12.

Figure 10	L'occupation antique sur la commune de Sébazac-	p. 12.
Figure 11	L'occupation antique sur la commune de salles-la-Source.	p. 13.
Figure 12	Vue aérienne des édifices de la villa de Souyri. Crédit photo : Google Earth carte du 31/12/2003.	p. 13.
Figure 13	Plan de l'exploitation agricole de Cordenade (A) et détail du bâtiment principal (B). Crédit photo : Gruat et <i>alii.</i> 2011, p. 568.	p. 14.
Figure 14	L'occupation antique sur la commune de Druelle.	p. 15.
Figure 15	L'occupation antique sur la commune d'Onet-le-Château.	p. 15.
Figure 16	L'occupation antique sur la commune d'Olemps.	p. 16.
Figure 17	L'occupation antique sur la commune de Luc-la-Primaube.	p. 16.
Figure 18	Cartes Google Earth du 31/12/2003 et 07/06/2014 d'un possible parcellaire antique près de Mas Marcou.	p. 17.
Figure 19	Parcellaire fossile d'une des trois centurations du Finage jurassien (à la limite de la côte d'or et du jura) repéré sur une mission de l'IGN 1977. Crédit photo : Chouquer., Favory 1991, p. 152.	p. 18.
Figure 20	L'occupation antique sur la commune de Sainte-Radegonde.	p. 18.

- Figure 21 L'occupation antique sur la commune de la Loubière. p. 19.
- Figure 22 L'occupation antique sur la commune de Montrozier. p. 19.
- Figure 23 Site de Montmolier avec présence de cercles similaires à des silos. p. 20.  
Crédit photo : Géoportail consulté le 04/02/2018.
- Figure 24 Carte des agglomérations secondaires et centres culturels proches des *villae*. p. 20.
- Figure 25 Plan de l'agglomération-sanctuaire suburbaine des Balquières. p. 21.  
Crédit photo : Gruat et *alii*. 2011, p. 339.
- Figure 26 Plan de l'agglomération-sanctuaire de Cadayrac. p. 21.  
Crédit photo : Gruat et *alii*. 2011, p. 571.
- Figure 27 Plan du « *castrum temporarium* » découvert par l'abbé Cérés à Souyri. p. 22.  
Crédit photo : Gruat et *alii*. 2011 p. 570.
- Figure 28 Plan de la villa Montréal Séviac. p. 22.  
Crédit photo : Balmelle 2001, p. 446.
- Figure 29 Plan de villa de Plassac dans son 3<sup>ème</sup> état au V<sup>ème</sup> siècle après J.-C. p. 23.  
Crédit photo : <http://plassac.gironde.fr/>
- Figure 30 Plan de la villa de Saint-Sever. p. 23.  
Crédit photo : Balmelle 2001, p. 448.
- Figure 31 Plan de la villa de Saint-Criq-Villeneuve. p. 24.  
Crédit photo : Balmelle 2001, p. 402.



- Figure 32 Plan de la villa de Montmaurin la Hillère. p. 24.  
Crédit photo : Balmelle 2001, p. 384.
- Figure 33 Plan de la villa de Labastide d'Armagnac. p. 25.  
Crédit photo : Balmelle 2001, p. 449.
- Figure 34 Plan de la villa de Moncrabeau-Bapteste. p. 25.  
Crédit photo : Balmelle 2001, p. 370
- Figure 35 Plan de la villa Montmaurin Lassalles. p. 26.  
Crédit photo : Balmelle 2001, p. 383.
- Figure 36 Plan de la villa des Clapiès. p. 27.  
Crédit photo : Gruat et *alii.* 2011, p. 363.
- Figure 37 Implantation des structures découvertes et indices dans les parcelles p. 28.  
voisines.  
Crédit photo : Dausse 1992, p. 75.
- Figure 38 Bol, cruchette et gobelets à offrandes retrouvés à proximité du laraire de p. 29.  
la villa des Clapiès.  
Crédit photo : Dausse 1992, p. 61.
- Figure 39 Têtes de Vénus retrouvées près du laraire dans la villa des Clapiès. p. 29.  
Crédit photo : Dausse 1992, p. 58.
- Figure 40 Plan de la villa du Buix avec en couleur la partie visible par vue aérienne. p. 30.  
Crédit photo : [http://w3.jura.ch/services/oph/sar/Sites\\_nonA16/BUI/BUI-Texte.htm](http://w3.jura.ch/services/oph/sar/Sites_nonA16/BUI/BUI-Texte.htm)
- Figure 41 Les états successifs de la villa des Clapiès. p. 31.  
Crédit photo : Dausse 1992, p. 81.
- Figure 42 Plan de la villa Vialatelle d'après la photographie aérienne. p. 32.  
Crédit photo : Gruat et *alii.* p. 337.

- Figure 43 Relevés des structures visibles par vue aérienne et au sol par L. Dausse en 1983. p. 33.  
Crédit photo : Fiche site Onet-le-Château, SRA Midi-Pyrénées
- Figure 44 Tracé du possible ensemble thermal d'après la photographie aérienne. p. 34.  
Crédit photo : Carte Google Earth du 31/12/2003.
- Figure 45 Plan de la domus de Vésone à Périgueux. p. 35.  
Crédit photo : <http://www.perigueux-vesunna.fr/ressources/le-site-archeologique/plans-du-site-archeologique/>
- Figure 46 Plan de la villa de Sana. p. 35.  
Crédit photo : Balmelle 2001, p. 410.
- Figure 47 Plan de la villa de Jurançon Pont d'Oly. p. 36.  
Crédit photo : Balmelle 2001, p. 356.
- Figure 48 Plan de la villa de Mas Marcou. p. 37.  
Crédit photo : Gruat et *alii.* p. 164.
- Figure 49 Plan de la villa de Souyri. p. 38.  
Crédit photo : Gruat et *alii.* p. 567.
- Figure 50 Plan et reconstitution 3D de la ville de Loupian dans son premier état (I<sup>er</sup> siècle ap. J.-C. – IV<sup>ème</sup> siècle ap. J.-C.). p. 39.  
Crédit photo : <http://www.villa.culture.fr/>
- Figure 51 Plan de la villa de Plassac dans son deuxième état (II<sup>ème</sup> siècle ap. J.-C. – IV<sup>ème</sup> siècle ap. J.-C.) p. 40.  
Crédit photo : <http://plassac.gironde.fr/>
- Figure 52 Photographie de la citerne et d'un vivier à huitres de la villa Valentine. p. 40.  
Crédit photo : <http://valentine.archeo.free.fr/archeo/villa/page1.php>
- Figure 53 Meules retrouvées à Cadeilhan-Saint-Clar à la villa de la Tasque. p. 41.  
Crédit photo : [https://www.persee.fr/doc/galia\\_00164119\\_1953\\_num\\_11\\_1\\_1317#galia\\_0016-4119\\_1953\\_num\\_11\\_1\\_T1\\_0044\\_0000](https://www.persee.fr/doc/galia_00164119_1953_num_11_1_1317#galia_0016-4119_1953_num_11_1_T1_0044_0000)

- Figure 54 Plan de la villa du palat à Saint-Emilion. p. 42.  
Crédit Photo : Balmelle 2001, p. 404
- Figure 55 Figure 55 : Plan des villae de Sceaux-en-terre-plaine et de Prégilbert p. 42.  
(Yonne).  
Crédit photo :  
[http://www.academia.edu/1004225/De\\_la\\_ferme\\_au\\_palais.\\_Les\\_établiissements\\_ruraux\\_antiques\\_de\\_Bourgogne\\_du\\_Nord\\_IIe-IVe\\_siècles\\_pC](http://www.academia.edu/1004225/De_la_ferme_au_palais._Les_établiissements_ruraux_antiques_de_Bourgogne_du_Nord_IIe-IVe_siècles_pC)
- Figure 56 Thermes de la villa de Lalouette. p. 43.  
Crédit photo : Balmelle 2001, p. 186.
- Figure 57 Thermes de la villa de Sorde-l'Abbaye. p. 43.  
Crédit photo : Balmelle 2001, p. 183.
- Figure 58 Plan de la villa de Nérac. p. 43.  
Crédit photo : Balmelle 2001, p. 392.
- Figure 59 Plan de la villa de Goiffieux à Saint-Laurent-d'Agny. p. 44.  
Crédit photo : Poux et *alii*. p. 325.
- Figure 60 Plans de la villa St Michel à Lescar au II<sup>ème</sup> siècle ap. J.-C. et au bas p. 45.  
Empire  
Crédit photo : Balmelle 2001, p. 100.
- Figure 61 Plan de la villa d'Argentelle. p. 46.  
Crédit photo : Gruat et *alii*. p. 322.
- Figure 62 Plan de la villa de la Lonquette dans son dernier état au V<sup>ème</sup> siècle ap. J- p. 47.  
C.  
Crédit photo : Balmelle 2001, p. 103.
- Figure 63 Plan de la villa du Casale à piazza Armerina. p. 47.  
Crédit photo : Balmelle 2001, p. 454.
- Figure 64 Schéma de classification des *villae* rutènes. P. 48.

- Figure 65 Plan de la villa de Valentine. p. 49.  
Crédit photo : Balmelle 2001, p. 382.
- Figure 66 Plan de la villa de Woodchester (Grande-Bretagne). p. 50.  
Crédit photo : <http://www.british-history.ac.uk/rchme/ancient-glos/pp132-134>
- Figure 67 Plan de la villa de la Olmeda (Espagne). p. 51.  
Crédit photo :  
[https://es.wikipedia.org/wiki/Villa\\_romana\\_La\\_Olmeda?oldid=66938119](https://es.wikipedia.org/wiki/Villa_romana_La_Olmeda?oldid=66938119)
- Figure 68 Plan de la villa de Montcaret. p. 51.  
Crédit photo : Balmelle 2001, p. 376.
- Figure 69 Plan des thermes de Saint-Criq-Villeneuve. p. 52.  
Crédit photo : Balmelle 2001, p. 185
- Figure 70 Plan des thermes de Nérac. p. 52.  
Crédit photo : Balmelle 2001, p. 185.
- Figure 71 Plan des thermes de Saint-Loup-en-Comminges. p. 52.  
Crédit photo : Balmelle 2001, p. 185.
- Figure 72 Salle à bassin absidial dans les thermes de Séviac. p. 52.  
Crédit photo : Balmelle 2001, p. 193
- Figure 73 Plan des thermes de la villa de Mas Marcou. p. 53.  
Crédit photo : Gruat et *alii*. p. 164.
- Figure 74 Plan des thermes de Constantin à Arles. p. 53.  
Crédit photo : <http://www.patrimoine.ville-arles.fr/document/basilique/aula/Arles/thermes/Constantin.jpg>
- Figure 75 Plan des thermes d'Aix-les-Bains. p. 54.  
Crédit photo : Bouet 2003, p. 18.

- Figure 76 Plan des thermes de Barrat-de-Vin à Sorde l'Abbaye. p. 55.  
Crédit photo : Balmelle 2001, p. 185.
- Figure 77 Plan des thermes d'Eyguières. p. 55.  
Crédit photo : Bouet 2003, p. 93.
- Figure 78 Plan des thermes d'Argentelle. p. 55.  
Crédit photo : Gruat et *alii.* p. 322.
- Figure 79 Plan du jardin-palestre des thermes de Conimbriga (Portugal). p. 56.  
Crédit photo : Bouet 2003, p. 148
- Figure 80 Plan des thermes de la villa Montmaurin Lassalles. p. 56.  
Crédit photo : Balmelle 2001, p. 189.
- Figure 81 Plan des thermes publics de l'Esplanade des Lices à Arles. p. 57.  
Crédit photo : Bouet 2003, p. 38.
- Figure 82 Plan de la villa et des thermes de Sarbazan. p. 57.  
Crédit photo : Balmelle 2001, p. 412.
- Figure 83 Plan des thermes de la villa de Montoulieu Saint-Bernard. p. 58.  
Crédit photo : Balmelle 2001, p. 186.
- Figure 84 Mosaïque de la salle F de la villa des Clapiès. p. 58.  
Crédit photo : Dausse 1992, p. 71.
- Figure 85 Mosaïque de Paisy-Cosdon. p. 59.  
Crédit photo : Darmon, Lavagne 1977, p. 143.
- Figure 86 Fragments du musée Gadagne et du dépôt de Magneval (Lyon). p. 60.  
Crédit photo : Stern 1967, p. 80.

- Figure 87 Fragment de la mosaïque d'Ouzouër-sur-Trézée. p. 61.  
Crédit photo : Darmon, Lavagne 1977, Pl. LXXV
- Figure 88 Photographies de la mosaïque de la salle L des Clapiès. p. 61.  
Crédit photo : Dausse 1997
- Figure 88 Mosaïque de la salle L de la villa des Clapiès. p. 62.  
(bis) Crédit photo : Dausse 1997, p. 59.
- Figure 89 Mosaïque du couvent du Verbe Incarné à Lyon. p. 63.  
Crédit photo : Stern 1967, p. 49
- Figure 90 Mosaïque du jardin de l'ancien hôpital à Vienne. p. 64.  
Crédit photo : Lancha 1981, p. 41.
- Figure 91 Restitution d'un fragment de mosaïque de la villa d'Argentelle. p. 65.  
Crédit photo : Cérès 1867.
- Figure 92 Fragment de la mosaïque de des rues Victor-Hugo et Jarente à Lyon. p. 66.  
Crédit photo : Stern 1967, p. 63.
- Figure 93 Fragments polychromes de la mosaïque de la villa d'Argentelle. p. 66.
- Figure 94 Fragment de mosaïque de la villa d'Argentelle représentant possiblement p. 67.  
un motif végétal.
- Figure 95 Fragment de la mosaïque de Mas Marcou restitué par Cérès. p. 67.  
Crédit photo : Cérès 1874, p. 213.
- Figure 96 Mosaïque de la villa du Gleyzia d'Augreilh. p. 68.  
Crédit photo : Balmelle 1987, p. 89

- Figure 97 *Opus sectile* de la villa de Mas Marcou. Exposé au musée Fenaille à Rodez p. 68.
- Figure 98 *Opus sectile* de la maison à l'Apollon Lauré à Vaison-la-Romaine. p. 69.  
Crédit photo : Dugué 2006, planche 34.
- Figure 99 *Opus sectile* du Clos de la Lombarde à Narbonne. p. 69.  
Crédit photo : Sabrié 2011, p. 91.
- Figure 100 Fragment de grés représentant le torse d'un jeune enfant dont la position p. 70.  
serait en sens contraire d'un colosse dont on n'aperçoit que la jambe.  
Crédit photo : Cérès 1874, p. 212.
- Figure 101 Tête d'une jeune femme retrouvée dans la villa de Mas Marcou. p. 71.  
Exposée au musée Fenaille à Rodez.
- Figure 102 Tête d'une jeune femme exposée au musée du Louvre. p. 72.  
Crédit photo : Louvre N° MNC 509 Ma 851
- Figure 103 Tête de cheval retrouvé dans la villa d'Argentelle. Exposée au musée p. 73.  
Fenaille à Rodez.
- Figure 104 Tête de cheval du musée de la Loire à Cosne-Cours-sur-Loire. p. 74.  
Crédit photo : Tête de cheval du musée Cosne-sur-loire, musée de la  
Loire, N° COA 952.1.1
- Figure 105 Jambe en marbre retrouvée dans la villa d'Argentelle. p. 75.
- Figure 106 Tronc de palmier retrouvé dans la villa d'Argentelle. p. 75.
- Figure 107 Antéfixe de la villa d'Argentelle. p. 76.  
Crédit photo : Dessin de Cérès 1867, p. 234.